



**Censo  
de Pecheros  
Carlos I  
1528**

**Tomo I**

**e  
i**

INSTITUTO NACIONAL DE ESTADÍSTICA

Madrid, 2008

Vencionario de la Corona  
de Parílla -

En el qual se incluye la Virreyna y su familia

Año 1540.

Rey y Reyna y sus hijos pecheros ascendran a  
720.692.

Escueros y su familia ascendran a 500.000 -

N. B. No se incluyen los Nobles, Eclesiasticos  
de toda clase, Virreyes y Prelatos escueros de Castilla  
la i y sus hijos que no descendran de los  
vencionarios -

Comende p. a. r. de quatro paginas de vecinos  
y una p. a. r. de 4. milones -

\* 8830.768. habitantes en Castilla la i y sus  
vencionarios -

Portada del legajo que contiene el *Censo de Pecheros*, debida posiblemente a Tomás González, en la que aparece fechado en 1540, tratándose en realidad de un Censo de 1527 usado por primera vez en 1528 y revisado en 1540.



Pompeo y Leone Leoni. *El Emperador Carlos V dominando al furor*, 1555. Museo del Prado, Madrid.

**Ficha editorial**

**Título:** Censo de Pecheros. Carlos I 1528.

Tomo I

**NIPO:** +&!%!S&&+

Edita: INE

Paseo de la Castellana, 183 - 28046 Madrid


# Índice

## TOMO I

	<b>Página</b>
Presentación.....	VII
Introducción.....	IX
Resumen de Intendencias.....	XX
Intendencias:	
Alcaraz (ALC).....	1
Asturias (AST).....	9
Ávila (AVI).....	21
Burgos (BUR).....	47
Calatrava de Andalucía (CAN).....	91
Castilla Orden de Santiago (Ocaña) (COS).....	99
Ciudad Real y Campo de Calatrava (CRC).....	111
Córdoba (COR).....	117
Cuenca (CUE).....	127
Coruña-Betanzos (GCB).....	145
Lugo (GLU).....	163
Mondoñedo (GMO).....	193
Orense (GOR).....	207
Santiago (GSA).....	231
Guadalajara (GUA).....	259
Huete (HUE).....	291
Jaén (JAE).....	299
León (LEO).....	311
León Orden de Santiago (Llerena) (LOS).....	343
Madrid (MAD).....	357
Mesa Arzobispal de Toledo (MAT).....	375
Murcia (MUR).....	389

## TOMO II

Resumen de Intendencias.....	IV
Palencia (PAL).....	1
Ponferrada (PON).....	39
Salamanca (SAL).....	51
Segovia (SEG).....	99
Sevilla (SEV).....	129
Soria (SOR).....	169
Tierras del Conde de Benavente (TCB).....	203
Tierras del Condestable de Castilla (TCC).....	219
Toledo (TOL).....	231
Toro (TOR).....	241
Trasmiera (TRA).....	251
Trujillo (TRU).....	263
Valladolid (VAL).....	281
Zamora (ZAM).....	301
Índice alfabético de los pueblos de la Corona.....	313



Tiziano. *Retrato ecuestre del Emperador Carlos V en Mühlberg*, 1548. Museo del Prado, Madrid.

# Presentación

El Instituto Nacional de Estadística viene publicando desde hace tiempo obras de carácter estadístico de épocas pasadas con el propósito de servir a la investigación histórica y de facilitar el conocimiento de estas importantes creaciones en las que nuestro país fue uno de los pioneros. Sirva de ejemplo el *Censo de Castilla de 1591*, reeditado por el INE en 1985, que constituye la transcripción del único vecindario completo para Castilla ejecutado en el siglo XVI. En su Introducción es calificado como el primero de los Censos occidentales que merece este nombre y al que puede considerarse como monumento nacional de la Estadística española.

Pero éste no fue ni el primero ni el único Censo de Castilla elaborado a lo largo de ese siglo, ya que disponemos, al menos, de otros siete Censos o Padrones, aunque parciales, entre los que cabe destacar al que ahora se publica: “El Censo de Pecheros”. Su realización, durante el reinado de Carlos I, está referida al año 1528, lo que constituye un hito de precocidad en la ejecución de las grandes estadísticas en Europa y punto de referencia del inicio de estas magnas obras.

El emperador Carlos I decidió que se revisasen los padrones de **pecheros**, es decir de los vecinos obligados a atender los “Servicios de Su Majestad”, que eran impuestos aprobados por las Cortes de los que estaban exentos la Nobleza y la Iglesia. Para ello ordenó que dos comisionados por Intendencia (Zonas geográficas equivalentes a las actuales provincias) recorrieran los pueblos revisando el número de pecheros, anotando las cantidades que pagaban, estableciendo cuánto debían pagar e informando sobre la riqueza de cada lugar para fundamentar con equidad las “*cáñamas*” o contribución correspondiente a cada pueblo. La recopilación duró casi ocho años pero los datos se refieren a los pagos realizados en los años 1527 y 1528. En el año 1541 se estableció un nuevo “Servicio extraordinario”, lo que exigió una revisión del Censo. El conjunto de todos estos datos se encuentra reunido en un legajo que se conserva en el Archivo de Simancas con la signatura “Contadurías Generales núm. 768”.

La obra que ahora se edita es una transcripción revisada y ordenada de este legajo, con resúmenes de los informes y comentarios, así como algunos datos elaborados, entre las que destaca la identificación de los pueblos que en él aparecen y su denominación actual. En atención al contenido y al momento de su realización, esta obra se ha titulado *Censo de Pecheros. Carlos I 1528*.

El Censo abarca las Intendencias de la Corona de Castilla con excepción del País Vasco, que tenía régimen fiscal propio y de las tres últimas incorporaciones a la Corona: Reino de Granada (1492), Islas Canarias (1496) y Reino de Navarra (1512).

No podría acabar esta presentación sin manifestar el agradecimiento del INE y su más alto reconocimiento al trabajo del promotor y ejecutor de la obra que presentamos, el estadístico jubilado del INE, Eduardo García España. Si esta mención se ha dejado para el final ha sido para poder enfatizar la gran deuda de gratitud que el INE tiene con este brillante e infatigable estadístico, tenaz investigador y entusiasta divulgador de las grandes realizaciones estadísticas. Además de otras importantes contribuciones a la estadística española, a él se debe el conjunto de publicaciones históricas que adornan las realizaciones con que el INE ha ido jalonando su trayectoria a lo largo de las últimas décadas.

Deseamos que el esmero con que se ha realizado esta edición contribuya a resaltar la importancia de esta obra, que esperamos sea del agrado de todos los interesados en la Historia de la Estadística.



**Carmen Alcaide Guindo**  
Presidenta del INE



# Introducción

Los Servicios a Su Majestad eran impuestos ordinarios o extraordinarios aprobados por las Cortes que recaían sobre los pecheros y se destinaban a sufragar las necesidades de la corona. Para recaudar estos impuestos los pueblos utilizaban los Padrones de pecheros que servían para asignar a cada uno la cantidad que debía pagar con objeto de alcanzar entre todos el importe fijado a cada pueblo que se denominaba cáñama.

Aún en el caso de que las cáñamas hubieran estado fijadas en un principio con la máxima equidad, el simple transcurso del tiempo desajustaba los parámetros de reparto, pudiendo levantar entre los pueblos quejas por agravios como las que motivaron que el emperador Carlos I decidiera enviar dos comisionados a cada provincia para que recorrieran los pueblos analizando y comprobando en los padrones el número de pecheros y lo que pagaban en el “Servicio” e hicieran un breve informe sobre su riqueza. Estos datos servirían “para que todos los vecinos de la provincia paguen y contribuyan de manera que unos concejos con otros no resciban agrabio”, según se expresaban los comisionados de Salamanca. Esta recopilación duró casi ocho años, desde 1528 a 1536, pero en los preámbulos se indica que los datos se refieren a lo que pagaron en los años 1527 y 1528. Años después se estableció un nuevo “Servicio extraordinario” que comenzarían a pagar en 1541, lo que motivó que en esa fecha se realizara una revisión del Censo que es la que ha llegado hasta nosotros.

El documento que contiene el Censo se inicia con tres resúmenes por provincias o intendencias, como aquí se llaman para no confundirlas con las actuales. Estos resúmenes están fechados en 1527 y 1541. A continuación se presenta el grueso de la información con los vecindarios de cada provincia en los que para cada pueblo, o conjunto de ellos, se recoge el número de pecheros, lo que pagaron, lo que deben pagar y un escueto y descriptivo informe sobre su riqueza.

Los datos de población se reducen, como pone de manifiesto su título, al número de pecheros, sin contar a la Iglesia ni a la Nobleza pero incluyendo viudas, menores y pobres, aunque se desconoce cómo se han sumado ya que, aunque viudas y menores solían contar como medio pechero y los pobres no pechaban, en el Censo no figuran fracciones por lo que puede pensarse que todos eran considerados igual, como un vecino. Pero desde el punto de vista de la población los informes que más interesan son aquellos que al final de algunas provincias traen una clasificación de los vecinos de cada pueblo como lo hacen las provincias o intendencias de Castilla Orden de Santiago, Guadalajara, Jaén, Calatrava de Andalucía, Madrid, Sevilla, Soria y Toledo.

Como se dice en la presentación, esta publicación es una transcripción resumida de los documentos que estamos comentando con alguna elaboración de los datos.

En las páginas siguientes, se recogen los principales conceptos y definiciones utilizados:

### **1.- Método de reparto de impuestos (Pechos)**

El reparto de Pechos se hacía mediante tres órdenes de cáñamas sucesivas:

*Cáñamas de primer orden:* Las formaban los pecheros de cada Intendencia. Una vez conocida la cuantía del impuesto, la Real Hacienda asignaba a cada Intendencia la parte que debía recaudar de acuerdo con la potencia económica de sus pecheros.

*De segundo orden:* Las componían los vecinos pecheros de cada pueblo. La Intendencia fijaba las cantidades que se habían de recaudar en los distintos pueblos según el nivel de vida de sus pecheros. Sólo a estos efectos, se consideraba a veces como un pueblo a un conjunto de ellos que por lo general dependía de una misma autoridad; por ejemplo, un señorío.

*De tercer orden:* La constituían los pecheros que habían de pagar el impuesto. La autoridad local fijaba las normas para hacer el reparto y asignaba lo que correspondía a cada uno.

### **2.- Motivaciones**

La distribución o *reparto* de los impuestos se basaban en datos que muchas veces estaban obsoletos o eran producto del capricho o de la incompetencia. No es extraño, pues, que las quejas de los pueblos por agravio comparativo con otros más o menos próximos cundieran hasta hacer indispensable la obtención de nuevos datos en que basarse para hacer un reparto más justo.

### **3.- Objetivo**

Se limitaba a determinar la distribución (*el repartimiento*) del cupo de cada Intendencia entre los pueblos de su jurisdicción de forma que cada cual pagara lo que en justicia le correspondiera.

### **4.- Fecha de referencia**

La mayoría de las Intendencias basan los datos en los Padrones de Pecheros de 1527, otros en los de 1528 y alguno raro en el de 1526. Por regla general los tres eran iguales, por lo menos así ocurre en todos los casos que hemos tenido ocasión de conocer. Por eso se toma convencionalmente el año 1528 como *Fecha de referencia del Censo*.

### **5.- Consecuencias**

Si logran el objetivo, descrito anteriormente, ya no habría pueblos agraviados dentro de una misma Intendencia, pero podría haberlos respecto a pueblos de otra. Para evitar esto último sería necesario que los cupos de ambas Intendencias se ajustaran a las mismas normas de justicia y equidad que se aplicaron a los pueblos en el reparto de pechos, pero eso no se llevó a cabo hasta el año 1540 que es la fecha que figura en la portadilla del legajo del O.M. que posiblemente escribiera el Canónigo y Archivero Tomás González y que es el origen del error bastante común de datar este Censo en ese año.

## 6.- Procedimiento

Se enviaba a cada Intendencia dos comisionados competentes, con instrucciones claras y detalladas sobre su trabajo que, en esencia, consistía en visitar todos y cada uno de los pueblos, ver el Padrón de pecheros que solían tener bien actualizado por su propio interés, indagar y analizar el nivel de vida de dichos pecheros y deducir por estimaciones su situación media y anotarlo junto con el total de pecheros.

Una vez obtenidas todas las anotaciones y ya en su lugar de residencia, debían distribuir entre todos los pueblos el cupo asignado a la Intendencia para el pago del impuesto del Servicio al Rey, de acuerdo con las anotaciones obtenidas, de forma que no existiera agravio alguno entre ellos. Finalmente, se redactaba el preceptivo informe.

## 7.- Los Comisionados

Se enviaron dos comisionados a cada Intendencia. Eran personas respetadas, instruidas y de palabra honorable. Uno de ellos debía ser escribano para dar fe del trabajo y redactar el informe final.

## 8.- El Informe

Debía contener una relación de todos y cada uno de los pueblos con el número de pecheros y la recaudación que le asignaban, así como una pequeña nota sobre la vida y dedicación de sus pecheros. La responsabilidad del contenido era de ambos comisionados y al final prestaban un juramento en que hacían constar que el trabajo lo hicieron teniendo constantemente presente a Dios y que juraban *a Dios, a Santa María, a las palabras de los santos Evangelios y a la señal de la Cruz semejante a esta* + que sus conclusiones eran buenas y sin favoritismo alguno. Suelen llevar fecha de los primeros meses de 1533. Estos informes componen el O.M. de este Censo.

## 9.- Valoración del impuesto

La cantidad que debe recaudar cada Intendencia consta al principio de su capítulo y figura transcrito en la *SINOPSIS* como *Cupo correspondiente a la Intendencia*. Difícilmente coincide con la suma de lo que pagaron los pueblos por motivos que raramente exponen pero que pueden ser diferencias entre lo repartido y lo recaudado por incrementos que aplican los recaudadores, retrasos, impagos, multas o bien la concesión de alguna nueva hidalguía o desaparición de otras usadas indebidamente. El caso es que aparecen distintas formas de valorar el impuesto: *Lo repartido*, que es lo que la Intendencia asignó al pueblo, lo *pagado* por los pecheros del pueblo y lo *ingresado* en la Receptoría por ese pago.

## 10.- Provincias e Intendencias

Como en otras publicaciones de Estadísticas Históricas del INE, denominamos *INTENDENCIAS* a las divisiones provinciales de la época que se estudia y *PROVINCIAS*, a las actuales. Con ello intentamos evitar largas denominaciones y numerosos casos de ambigüedad. No obstante, advertimos que hay algunos casos, pocos, en los que algún pequeño pueblo paga estos impuestos en la Receptoría de una Intendencia distinta a la de su provincia de entonces.

## 11.- Símbolos empleados

Cuando en la columna *Localización* figura el código desfasado y con un asterisco, se trata de la inscripción de un pueblo cuyo término se extiende por el municipio señalado y algunos de los colindantes.

A veces se hace alusión a una inscripción que no ha sido numerada y para poder localizarla en el texto se proporciona el número de la anterior o de la siguiente anteponiendo el símbolo < ó > con el significado de “antes de” o “después de”.

Cuando no consta el valor de un dato numérico se marca con el signo - y cuando se ignora la localización del pueblo, se emplea el símbolo ∞ que deberá leerse “desconocido”.

Se utilizan las siglas O.M. (Iniciales de Original Manuscrito) para designar el conjunto de los informes escritos por los comisionados, los cuales se conservan en el Archivo de Simancas bajo la signatura “Contadurías generales, Leg. núm. 768”.

# Definiciones Generales

## Tabla de Datos Censales:

**Pueblo.-** Cualquier asentamiento de población o conjunto de asentamientos limítrofes que sea tratado en el Censo como un ente poblacional indiviso. Usando el lenguaje empleado en los Censos actuales puede ser una entidad poblacional singular o colectiva, un diseminado, una pequeña comarca y hasta un emplazamiento deshabitado recientemente.

**Denominación en el O.M.-** Nombre con el que aparece en el manuscrito original conservado en el Archivo de Simancas con la signatura “Contadurías Generales - Leg. núm. 768”, según la lectura efectuada por D<sup>a</sup>. Rocío Casas de Bustos, paleógrafa que transcribió esta versión, con algunas leves correcciones realizadas al revisarse en el INE.

**Denominación en el Censo de 1970.-** Nombre que tenía el pueblo en la codificación del Censo de Población de 1970. Si hubiese desaparecido antes, el último que se conozca.

Se ha tomado como referencia el Censo de 1970 por ser el primero que se codificó con espíritu de continuidad por lo que se sigue empleando, aunque actualizado en cada caso, y porque la codificación alcanza hasta la más pequeña entidad singular aunque aquí solo usemos la de las provincias y municipios.

Los códigos son numéricos y los municipales de cinco cifras: los millares representan la provincia y el resto siguen correlativamente el orden alfabético de los municipios, cosa que no ocurre en los Censos posteriores pues tienen las lagunas de los desaparecidos y números de la centena de los 900 para los nuevos.

**Pecheros.-** Según el Diccionario de Covarrubias (año 1610) pág. 858 b, 33 - “*Pecho vale cierto tributo que se da al Rey*” y añade (renglón, 45) “*y Pechero, el que lo paga. Deste están essentos los hidalgos y por el pecho se dividen de los que son*” En nuestro caso se trata del impuesto denominado “Servicio a SS.MM.” de los años 1527 y 1528. En muchas regiones se considera a las viudas y a los menores de edad obligados a pagar pechos, como medio pechero, y en alguna, como en Soria, dos tercios.

**Localización.-** La localización geográfica se efectúa indicando el municipio de 1970 cuyo término municipal contiene el terreno que ocupaba el pueblo.

**Localización en el O.M.-** El O.M. (Abreviatura de Original Manuscrito), ya mencionado, es un legajo con 520 folios numerados y escritos por las dos caras que se distinguen por r<sup>o</sup> (recto) la inicial y por v<sup>o</sup> (verso) la otra cara, según el lenguaje de archiveros e impresores.

**Inscripción.-** En esta columna van numerados todos los pueblos y sumas de la Intendencia y este mismo número, acompañado de tres letras que indican la Intendencia, se usa en el Índice Alfabético General de los pueblos de la Corona.

**Tabla de *El servicio a S. M.*:**

Contiene todos los pueblos que en el O.M. figuran con el impuesto asignado por los comisionados, es decir, el importe que debieran haber pagado según el criterio de los comisionados; también recoge los que tenían en este Censo o en el de “Los Millones” (1591) más de mil vecinos y los que tenían cierta importancia dentro de su Intendencia.

**Pagado.-** Lo abonado en las fechas de referencia por el Servicio a Su Majestad.

**Asignado.-** Lo que debieran haber pagado según el criterio de los comisionados.

**Pago por pechero.-** Es la relación por cociente entre el impuesto o Servicio a S.M. y los vecinos pecheros del pueblo. No siempre es la media de lo que éstos pagan pues a veces una parte del impuesto lo pagan propietarios o arrendatarios de fincas sitas en el pueblo, pero que pertenecen a vecinos de otros pueblos.

**Agravio relativo.-** El cobro de un impuesto superior al que en justicia corresponde si se compara con casos similares, se considera un agravio. Se supone que los comisionados fueron honestos, por lo que los valores que dan, son los que deben cobrarse para obrar con ecuanimidad e imparcialidad. En la columna de ese cabecero se compara por cociente lo que se pagó, con la cifra dada por los comisionados y, para evitar decimales, se multiplica por cien. De esa forma 100 será el valor justo; lo que exceda de 100 será el porcentaje del valor justo, pagado de más. Y lo que falte, lo pagado de menos.

**Ratio Confort.-** Por provisión del Rey fueron a cada Intendencia un escribano y otro comisionado para que juntos visitaran los pueblos y fijaran las cuotas que debían pagar de acuerdo con el número de pecheros y su calidad (Ganancias, rentas, necesidades, forma de vida, etc.) con lo que la media por pechero en cada pueblo debe estar, al menos en teoría, fuertemente correlacionada con el nivel de vida cotidiano del conjunto a que se refiere y constituye, por tanto, una medida estadística del bienestar del grupo, o si se prefiere, del confort que le asiste.

Para obtener la cifra del Ratio Confort que presentamos se compara por cociente con la media de toda la Intendencia y se hace la unidad igual a cien.

**Tabla de *Sinopsis*:**

Está formada con los datos que proporciona el Censo que no siempre pertenecen a todos los pueblos.

Además, el dato primario pertenece a veces a un solo pueblo y otras a diferentes tipos de agrupaciones. Por todo ello los pecheros se dan en porcentaje y para el número de pueblos hemos creado el concepto de Pueblo-Sumando.

**Pueblo-Sumando.-** El menor grupo de pueblos del que se conoce la característica en estudio. Suple la ignorancia del dato de cada pueblo.

**Tipo de vida.-** Se refiere a la forma cotidiana de vivir en cuanto a comodidades y satisfacciones con relación al conjunto de todos los pecheros de la Intendencia. Lo medimos en el sentido estadístico con el índice “Ratio confort” y lo clasificamos en tres clases: Alto (>110), Normal (entre 90 y 110) y Con penurias (<90).

**Reparto de pechos.-** Se trata de la distribución entre los pueblos del impuesto que habían de recaudar las Intendencias y que motivó el envío de comisionados para hacer otra más justa. Si aceptamos que los comisionados cumplieron el juramento que hacen al final de su informe y que acertaron en sus conclusiones, las cantidades que fijaron serán las que debían recaudarse en cada pueblo. Si la recaudación fue superior, se habría cometido un agravio en los bienes de los contribuyentes y, si es inferior, se otorgaría un beneficio a costa de los demás.

En la tabla SINOPSIS se clasifican los pueblos a partir del indicador agravio relativo en agraviados, si ese coeficiente es mayor de 110, adecuado, si está comprendido entre 90 y 110 y favorecidos, si es menor de 90.

#### **Tabla de Población en el censo de 1591:**

Contiene los mismos pueblos que la tabla de *El servicio a S.M.*

**Vecinos.-** Total de vecinos del pueblo.

**Pecheros.-** Número de vecinos que eran pecheros. A veces las viudas, los pobres, los menesterosos y los que no podían pagar el impuesto completo contaban como medio vecino y en alguna Intendencia, como en Soria, dos tercios.

**Hidalgos.-** Número de vecinos que gozaban de ese privilegio.

**Clero S.-** Clero secular dependiente de los Obispos.

**Clero R.-** Clero regular. Cada diez frailes o monjas contaban un vecino en el pago del impuesto de los millones y por tanto en el Censo de 1591. Se excluían los Franciscanos descalzos que estaban exentos.

#### **Anexos:**

Los anexos presentan algunos datos complementarios que figuran en los informes de los comisionados de algunas Intendencias.

Las Intendencias de Guadalajara, Jaén, Calatrava de Andalucía, Madrid y Sevilla proporcionan una clasificación elemental de los vecinos del estado llano distinguiendo los verdaderos pecheros (los que pagaban el Servicio a S.M.) de los que sin ser hidalgos ni clérigos y teniendo medios suficientes, no contribuían por gozar de ciertos privilegios personales (los calificados de exentos en el ANEXO).

Entre los pecheros propiamente dichos, se separan los que contaban como uno de ellos, que aquí hemos llamado completos, de las viudas y menores de edad que solían contar como medio pechero, y de los pobres que

entonces eran aquellos que carecían de medios para subsistir todo el año y tenían que dedicar parte o todo su tiempo a trabajar como jornaleros. No estaban incluidos los mendigos.

El anexo de la Intendencia de Soria divide la vecindad en los tres estamentos habituales: Llano, que a veces confunden con los pecheros; Hidalgos, que incluye a los nobles, y Religioso.

Las intendencias de Toledo, de Ciudad Real y Campo de Calatrava sólo dividen los pecheros.

NOTA. Cuando en la casilla del nombre del pueblo figura la indicación "Error" advierte que las cifras de esta Tabla no coinciden con las de la Tabla de Datos Censales que la precede y que ambas son copia fiel del Original Manuscrito.

### **Léxico:**

**Alcabala:** Tributo que se paga sobre las ventas.

- del viento: El que se paga por las mercancías que entran en el pueblo.

- de saca: El que se paga por las que salen.

**Alcaria:** Alquilería, cortijo, caserío.

**Alcarria:** Terreno alto con escasa vegetación.

**Alcor:** Montículo o cerro.

**Aledaños:** Alrededores de un pueblo que tienen población diseminada o en pequeños núcleos y forman una parte complementaria del pueblo.

**Alfoz:** Aledaños. Parte rural del territorio perteneciente a un importante núcleo de población urbana. El alfoz puede contener pequeños poblados.

**Aljarafe:** Extensión amplia de terreno más alto que el que lo circunda.

**Alquería:** Conjunto reducido de casas rurales. Finca de campo con casa de labor.

**Amillaramiento:** Acto de conocer y ordenar los bienes y ganancias de los vecinos de un pueblo. Se hace casi siempre para fijar los impuestos.

**Andaduría:** Lugar de descanso de viajeros, en especial de peregrinos.

**Beneficio** (eclesiástico): Conjunto de parroquias contiguas que reciben dotación de la Iglesia.

**Ayantar:** Corrupción ortográfica de yantar.

**Calle hita:** La calle que tiene todas las casas seguidas sin terrenos entre ellas. Hacerlo calle hita es hacerlo casa por casa sin dejar ninguna.



**Campana de un término:** Grupo de aldeas o pequeños lugares situados en el término y que forman un Concejo en el que tienen todos los derechos.

**Caña:** Agrupación de pecheros que se hacía para mejor distribuir los impuestos. El Diccionario de Autoridades, primero de la Real Academia (1726), lo define como el orden y unión de los pecheros, incluidos en los repartimientos de tributos.

**Circuito de un pueblo:** Conjunto de caseríos que están en sus alrededores.

**Colación:** Territorio de una parroquia.

**Contino:** Ocupación fija en la Casa Real. También figura escrito continno y continuo.

**Cuarto:** Cada una de las partes en que se divide una gran extensión de terreno. Puede contener cada una varios pueblos y el número de partes puede ser cualquiera.

**Donadío:** Tierras que fueron regalo real.

**Encomienda:** Merced del Rey que consistía en la renta vitalicia de un territorio. En las Órdenes Militares, cierto territorio administrado por un Comendador.

**Escribientes, escritores y escribanos:** Las profesiones que en aquellos tiempos tenían la escritura como herramienta de trabajo se pueden clasificar en:

-*Escribientes* que no intervenían en la redacción del texto. Sólo copiaban o les dictaban. También se les llamaba pendolistas, copistas, calígrafos y si estaban empleados por un notario, tagarotes.

-*Escritores* que eran autores del texto en el que podían emplear toda su imaginación sin atender a su veracidad ni a su posible realidad mas que en la medida de sus deseos.

-*Escribanos y Notarios* cuyos escritos han de atenerse a la verdad más estricta ya que dan fe de lo que relatan, por ello también se les conocía por fedatarios. Covarrubias, en su “Tesoro de la Lengua Castellana o Española” del año 1611 [reedición.1984, ISBN 84-7506-000-5, pág. 831 a, 12] dice que los notarios podían transcribir un discurso según lo iban pronunciando a base de emplear abreviaturas o notas y que a ello deben su nombre. Posteriormente los notarios se dedicaban a los asuntos eclesiásticos y los escribanos a los civiles pero pronto se fundieron ambas profesiones bajo la denominación de Notarios.

**Hidalgo:** El estamento más bajo del Estado noble. En un sentido amplio se considera así a todo el que no paga impuestos al Rey. No se consideran pertenecientes a la Nobleza.

**Honor:** Tierras de realengo que el Rey cede en usufructo.

**Monedas usuales:** “...Ordenamos y mandamos, que en cada una de las nuestras casas de moneda se labre moneda de oro fino, de ley de veinte y tres quilates y tres cuartos largos y no menos, y que desta ley se labre moneda, que se llame Excelente de la granada...”. Así comienza la pragmática que los Reyes Católicos promulgaron en Medina del Campo el día 13 de junio de 1497. A continuación fija el peso en 65 y un tercio al marco y un valor monetario de 375 maravedíes. También fija como moneda de plata el REAL con un valor de 34 maravedíes, y de vellón (aleación de cobre y plata) la BLANCA: “Otrosí ordenamos y mandamos que en cada una de las dichas nuestras casas de moneda se labre moneda de vellón que se llamen blancas... y que dos de ellas valgan un maravedí”. Su ley era de 250 milésimas. Se man-

daron hacer diez quientos. Felipe II hizo otra emisión. También se usaba, al menos como moneda de cuenta, el Cornado establecido por Alfonso XI en 1331 y que se estuvo batiendo hasta Juan II (1406-1454). En el O.M. figura como parte fraccionaria del maravedí en todas las Tablas-resumen de los primeros folios con el valor de una sexta parte del mismo.

**Ochavo:** Lo mismo que cuarto.

**Otero:** Cerro aislado.

**Pecho:** Tributo que se paga al Rey. Por extensión se incluye el que se paga al dueño de los señoríos seculares o eclesiásticos.

**Posada de colmena:** Porción de terreno sin cercar del que se sirven las abejas de una colmena.

**Quarto:** Forma antigua de Cuarto.

**Que van juntos:** En el caso particular de este Censo quiere decir que el Padrón de Pecheros es común para todos ellos.

**Qüento:** Millón. ( Muchos suprimen la diéresis)

**Repartimiento de pechos por cáñamas:** Era la distribución del impuesto por grupos de contribuyentes. Después, las autoridades de cada grupo debían acordar cómo se hacía el pago: Bien sea distribuyéndolo en grupos más pequeños o directamente entre los obligados a satisfacerlos, o bien pagándolo con las rentas de los bienes comunales.

Cuando el grupo era un pueblo y éste optaba por distribuirlo directamente entre los pecheros, una forma peculiar de hacerlo consistía en repartirlo entre todos ellos a partes iguales, pero si alguno no tenía ingresos suficientes pagaba una parte alícuota de acuerdo con sus posibilidades. Los pecheros con capacidad suficiente para pagar la parte completa recibían distintas denominaciones según la región. Así, se les designaba pechero entero en la Extremadura de Castilla (Soria, Segovia y Ávila), en Toledo, Ciudad Real, Tierras de la Orden de Calatrava y en Burgos; postero y también entreguero en lo que fue Castilla la Nueva y Murcia, entreguero en Jaén y Extremadura, pecha en Guadalajara y parte de Madrid, pechero mayor en la Mesa Arzobispal de Toledo, ...

**Sacada:** Parte del término de un partido que tiene jurisdicción propia.

**Servicio a Su Majestad:** Impuesto extraordinario aprobado por las Cortes convocadas por el Rey. Solía durar varios años y del que normalmente estaban exentos el Estado noble, el eclesiástico, los militares y ciertas poblaciones que real o supuestamente gozaban de esa concesión. En muchos sitios se eximía también a ciertos cargos públicos, a determinadas profesiones y hasta servidores, familiares y paniaguados de los poderosos. Era una corruptela tolerada.

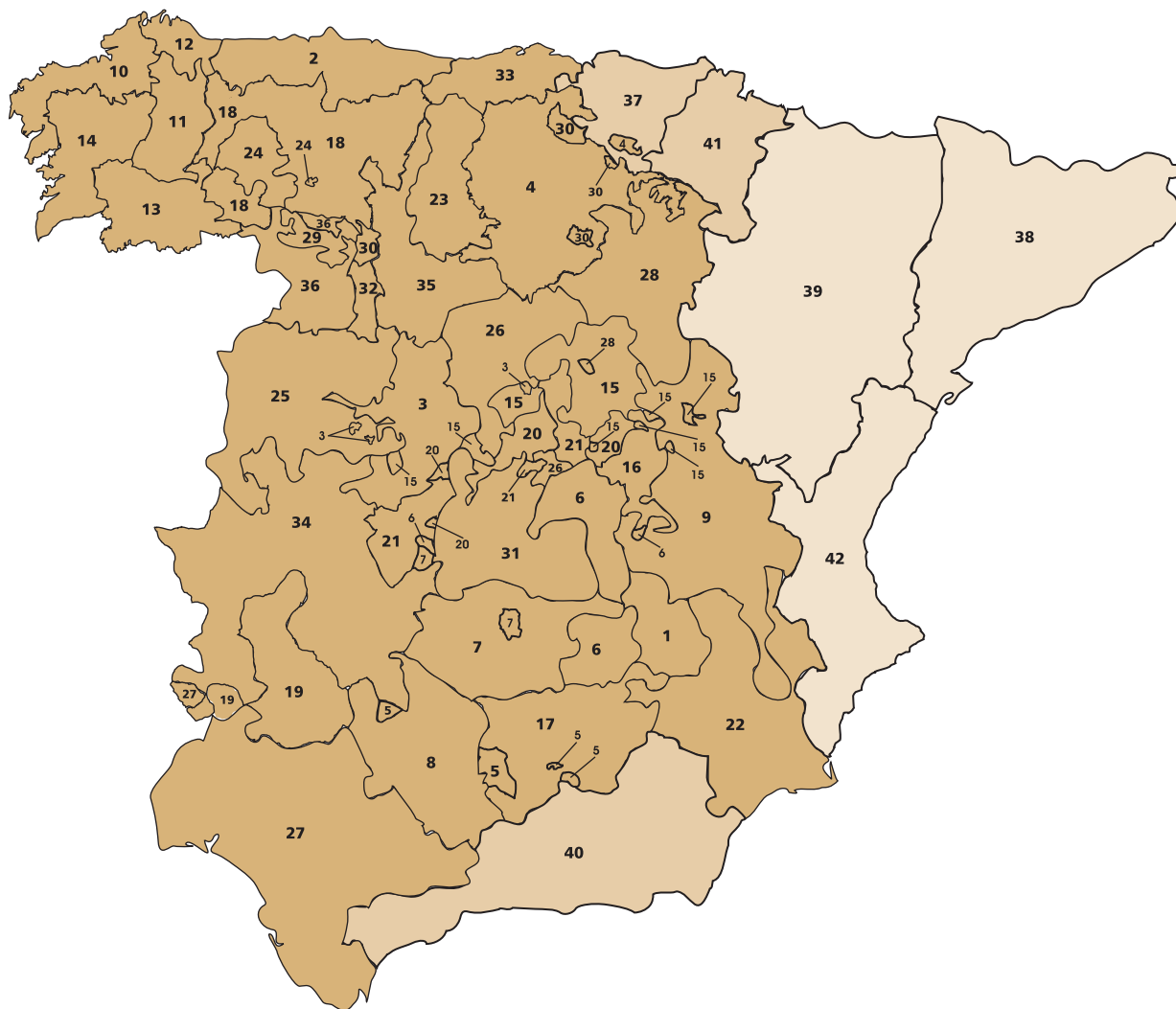
**Sesmo o Sexmo:** El Diccionario de la Lengua Española de la Real Academia admite las dos formas para designar la agrupación de municipios para fines comunes.

**Tierra de un pueblo:** Se refiere a la comarca de la que es cabeza ese pueblo.

**Universidad:** También se llaman Universidades ciertos pueblos que entre sí tienen unión y amistad. Covarrubias en su Tesoro de la Lengua y el llamado Diccionario de Autoridades de la Real Academia, (t.6 pág., 382 b) insisten: Se llaman asimismo los pueblos entre sí unidos que tienen amistad y confederación.

**Yantar:** Impuesto que pagaban los vecinos a su Señor cuando éste pasaba por el pueblo. Primitivamente era en especie y después en dinero.

## División Territorial de España según los vecindarios del siglo XVI



- |  |                             |  |                                       |
|--|-----------------------------|--|---------------------------------------|
| <span style="display: inline-block; width: 15px; height: 15px; background-color: #8B4513; border: 1px solid black; margin-right: 5px;"></span> <b>Territorios de la Corona de Castilla sujetos al pago del Servicio</b>    |                             |  |                                       |
| 1 Alcaraz  | 10 Galicia: Coruña-Betanzos | 19 León Orden de Santiago (Llerena)  | 28 Soria                              |
| 2 Asturias   | 11 Galicia: Lugo            | 20 Madrid  | 29 Tierras del Conde de Benavente     |
| 3 Avila  | 12 Galicia: Mondoñedo       | 21 Mesa Arzobispal de Toledo   | 30 Tierras de Condestable de Castilla |
| 4 Burgos   | 13 Galicia: Orense          | 22 Murcia  | 31 Toledo                             |
| 5 Calatrava de Andalucía   | 14 Galicia: Santiago        | 23 Palencia  | 32 Toro                               |
| 6 Castilla Orden de Santiago (Ocaña)   | 15 Guadalajara              | 24 Ponferrada  | 33 Trasmiera                          |
| 7 Ciudad y Campo de Calatrava  | 16 Huete                    | 25 Salamanca   | 34 Trujillo                           |
| 8 Córdoba  | 17 Jaén                     | 26 Segovia   | 35 Valladolid                         |
| 9 Cuenca   | 18 León                     | 27 Sevilla   | 36 Zamora                             |
| <span style="display: inline-block; width: 15px; height: 15px; background-color: #C8A282; border: 1px solid black; margin-right: 5px;"></span> <b>Territorios de la Corona de Castilla no sujetos al pago del Servicio</b> |                             | <span style="display: inline-block; width: 15px; height: 15px; background-color: #E6C8A2; border: 1px solid black; margin-right: 5px;"></span> <b>Territorios de la Corona de Aragón</b> |                                       |
| 37 País Vasco  |                             | 38 Principado de Cataluña  |                                       |
| 40 Reino de Granada  |                             | 39 Reino de Aragón   |                                       |
| 41 Reino de Navarra  |                             | 42 Reino de Valencia   |                                       |

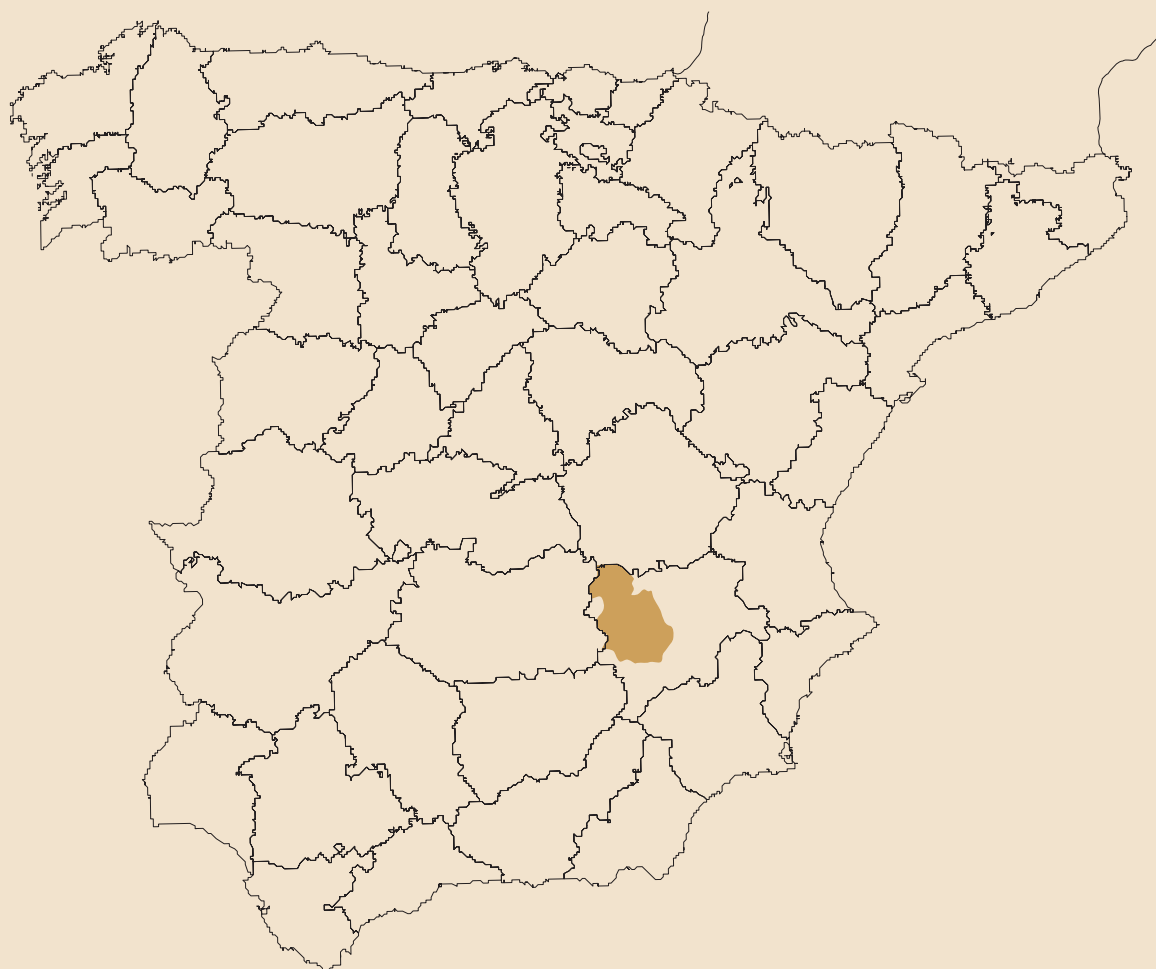
## RESUMEN DE INTENDENCIAS

## CENSO DE 1528

INTENDENCIA	SEGÚN DATOS DEL TEXTO			SEGÚN EL RESUMEN DEL O.M.			
	Vecinos Pecheros Censados	Servicio a S. M.		Vecinos Pecheros Censados	Servicio a S. M.		Fo- lio O.M.
		Asignado mrvs.	Por Vecino mrvs/pech.		Asignado mrvs.	Por vecino mrvs/pech.	
Alcaraz	4.156	568.110	136,7	4.156	382.482	92,0	7vº
Asturias	4.300	462.440	107,5	4.300	520.900	121,1	7rº
Avila	28.474	3.011.580	105,8	28.321	3.011.580	106,3	7vº
Burgos	36.140	5.076.830	140,5	36.421	4.896.030	134,4	7vº
Calatrava de Andalucía	6.622	693.800	104,8	5.887	789.050	134,0	7vº
Castilla Orden de Santiago (Ocaña)	15.855	1.383.798	87,3	15.855	1.569.426	99,0	7vº
Ciudad Real y Campo de Calatrava	11.905	933.180	78,4	11.755	1.117.000	95,0	7rº
Córdoba	31.757	4.452.984	140,2	31.735	4.452.980	140,3	7rº
Cuenca ( <i>ver nota al pie</i> )	23.512	2.888.490	122,9	21.984	2.688.410	122,3	7rº
Galicia: Coruña-Betanzos	8.301	1.387.503	167,1	8.301	1.409.920	169,8	8rº
Galicia: Lugo	16.170	2.820.325	174,4	16.170	2.687.730	166,2	8rº
Galicia: Mondoñedo	4.210	812.248	192,9	4.202	696.230	165,7	8rº
Galicia: Orense	12.476	1.918.773	153,8	12.476	2.017.780	161,7	8rº
Galicia: Santiago	19.192	3.246.955	169,2	19.184	3.241.650	169,0	8rº
Guadalajara	24.067	2.202.070	91,5	23.950	2.292.070	95,7	7rº
Huete	7.478	1.085.340	145,1	7.478	1.085.100	145,1	7vº
Jaén	25.918	2.977.770	114,9	26.459	2.882.420	108,9	7vº
León	21.153	3.117.680	147,4	21.047	2.979.580	141,6	7rº
León Orden de Santiago (Llerena)	22.496	2.294.110	102,0	27.982	2.294.110	82,0	7vº
Madrid	12.274	1.360.220	110,8	12.274	1.360.220	110,8	7vº
Mesa Arzobispal de Toledo	19.183	1.541.470	80,4	19.283	1.541.470	79,9	7vº
Murcia	17.878	1.877.600	105,0	17.887	1.877.600	105,0	7vº
Palencia	29.100	4.275.940	146,9	28.959	4.275.940	147,7	8rº
Ponferrada	3.232	392.810	121,5	3.232	472.450	146,2	7rº
Salamanca	51.769	4.237.450	81,9	51.705	4.237.450	82,0	8rº
Segovia	31.532	4.617.000	146,4	31.261	4.617.000	147,7	8rº
Sevilla	73.513	9.426.640	128,2	73.578	9.426.640	128,1	8rº
Soria	29.149	3.330.540	114,3	29.431	3.332.540	113,2	7vº
Tierras del Conde de Benavente	9.597	559.890	58,3	9.592	750.000	78,2	7rº
Tierras del Condestable de Castilla	8.298	689.550	83,1	8.294	955.500	115,2	7vº
Toledo	18.601	2.179.630	117,2	18.601	1.995.810	107,3	7rº
Toro	7.545	1.243.690	164,8	8.143	1.202.770	147,7	8rº
Trasmiera	2.307	224.780	97,4	2.300	139.630	60,7	7vº
Trujillo	48.789	4.785.710	98,1	42.548	4.785.950	98,7	7vº
Valladolid	20.946	3.343.160	159,6	21.070	3.144.000	149,2	7rº
Zamora	15.063	2.210.040	146,7	15.086	2.210.040	146,5	7vº
<b>TOTAL</b>	<b>722.958</b>	<b>87.630.106</b>	<b>121,2</b>	<b>720.907</b>	<b>87.339.458</b>	<b>121,2</b>	

Nota: La ciudad de Cuenca no dio padrón, se le ha estimado una población de 1.451 vecinos como se indica en la tabla de su intendencia.

# Intendencia de *Alcaraz*





## Datos censales de 1528

Pueblos y demarcaciones		Número de vecinos pecheros	Localización		
Denominación Original Manuscrito	Denominación Censo de 1970		Código Pr.Mun.	En O.M.	
				Folio	N.º Inscr.
<b>ALCARAZ Y SUS ADEGAÑAS</b>					
Alcaraz	id.	1.114	2.008	82 rº	1
<b>Las Adegañas (Aledaños)</b>					
Vianos	id.	191	2.076	82 rº	2
Salobre	id.	17	2.070	82 rº	3
Reolir	Reolid	11	2.070	82 rº	4
Horcajo	El Horcajo	5	2.008	82 rº	5
Biberos	Viveros	49	2.085	82 rº	6
Cuvillo	El Cubillo	9	2.068	82 rº	7
Canaleja	id.	29	2.008	82 rº	8
Pobedilla	Povedilla	34	2.062	82 rº	9
Masegoso	id.	32	2.047	82 rº	10
Çilleruelo	Cilleruelo	36	2.047	82 rº	11
Barraxe	Barrax	34	2.015	82 rº	12
Çepillo	El Cepillo	11	2.008	82 rº	13
Villaesteros	El Ballestero	42	2.014	82 rº	14
Robredo	Robledo	30	2.068	82 rº	15
Solanilla	id.	48	2.008	82 rº	16
Pontezillas	Puentecillas	--	2.059	82 rº	17
Peñarrubia	id.	--	2.047	82 rº	18
<b>Suma: Inscrip. 17 y 18</b>		7		82 rº	19
<b>Suma: Las Adegañas</b>		585		82 rº	20
<b>Suma: Alcaraz y sus aledaños</b>		1.699		82 rº	21
<b>Tierra de Alcaraz</b>					
Patena	Paterna del Madera	65	2.058	82 vº	22
Bogarra	id.	156	2.017	82 vº	23
Ayna	id.	123	2.011	82 vº	24
Villanueva de Alcaraz	Villanueva de la Fuente - (Nombre concedido por Felipe II junto con el villazgo hacia 1565)	356	13.092	82 vº	25
El Bonillo	id.	390	2.019	82 vº	26
Munera	id.	150	2.053	82 vº	27
Lezuza	id.	137	2.043	82 vº	28
Villalaçote - Es de Pedro Gómez de Cenicerros.	Balazote	11	2.012	82 vº	29
El Castillo de las Peñas de San Pedro	Peñas de San Pedro	441	2.060	82 vº	30
<b>Suma: Tierra de Alcaraz</b>		1.829		82 vº	321

**Alcaraz. Datos censales de 1528**

Pueblos y demarcaciones		Número de vecinos pecheros	Localización		
Denominación Original Manuscrito	Denominación Censo de 1970		Código Pr.Mun.	En O.M.	
				Folio	N.º Inscr.
Villa Robredo	Villarrobledo	628	2.081	83 rº	32
<b>Suma de pecheros: Intendencia de Alcaraz</b>		<b>4.156</b>			

Intendencia de <i>Alcaraz</i>	Todos los pueblos de 1528
Suma de pecheros .....	<b>4.156</b>

**Resumen de la reseña**

Las Adegañas son muy pobres por estar en tierra estéril de sierra que sólo produce algo de pan y muy poco vino por lo que han de vivir del ganado y de trabajos esporádicos. Pagan todos juntos los impuestos del Rey que la ciudad reparte contribuyendo con dos tercios.

Todos los pueblos de la Tierra de Alcaraz son serranos con una producción agrícola muy escasa, si se exceptúan El Bonillo, Peñas de San Pedro y Villanueva, que para poder subsistir han de ser ganaderos.

Villa Robredo tiene mucha tierra feraz y bastante ganado lo que le convierte en el pueblo más rico de la provincia.

# Alcaraz

## El Servicio a S.M. de 1528

Pueblos y Demarcaciones		Datos censales			Pago por pechero en Maravedís		Índices	
Inscr.	Denominación Censo de 1970	Pecheros Número	Pagado Mrvs.	Asignado Mrvs.	Pagados	Asignado	Agravio Relativo	Ratio Confort
1	Alcaraz	1.114	101.647	102.600	91,25	92,10	99,07	98,46
20	Suma: Las Adegañas	585	50.823	43.858	86,88	74,97	115,88	80,14
22	Paterna del Madera	65	5.330	5.020	82,00	77,23	106,18	82,56
23	Bogarra	156	14.853	11.856	95,21	76,00	125,28	81,24
24	Ayna	123	9.100	9.348	73,98	76,00	97,35	81,24
25	Villanueva de la Fuente	356	77.526	33.858	217,77	95,11	228,97	101,67
26	El Bonillo	390	105.219	37.620	269,79	96,46	279,69	103,12
27	Munera	150	37.100	11.400	247,33	76,00	325,44	81,24
28	Lezuza	137	32.800	10.716	239,42	78,22	306,08	83,62
29	Balazote	11	1.350	798	122,73	72,55	169,17	77,55
30	Peñas de San Pedro	441	75.173	50.274	170,46	114,00	149,53	121,87
32	Villarrobledo	628	57.180	71.592	91,05	114,00	79,87	121,87



Mapa de Castilla. (detalle). 1606.

Villanueva de Alcaraz es descrita por Fernando Colón en su *Cosmografía* como una ciudad de 1.400 vecinos que “está en lo alto sobre una sierra”. El entorno era abundante en fuentes y huertas y tenía fama de criar buenos y ligeros caballos. Es de reseñar que, en tiempos de Fernando Colón, la fortaleza que protegía esta ciudad ya se encontraba derribada como consecuencia de una orden real.



# Alcaraz

## Sinopsis

### Resúmenes de los pueblos cuyos datos figuran en el Censo

#### Total pecheros

Suma de los datos locales	4.156
Total que figura en el Original Manuscrito	4.156

#### El Servicio a S. M. en maravedíes

Cupo correspondiente a la intendencia (1)	388.940
Cuota media por pechero	93,59

(1) Valor asignado por los comisionados para esta intendencia.

#### Clasificación de los pueblos según la cantidad o calidad de los pecheros

Conceptos	Pecheros %
<b>Cantidad de pecheros</b>	
Mas de 1000	27
De 751 a 1000	0
De 501 a 750	15
De 101 a 500	46
De 51 a 100	2
De 10 a 50	9
De 1 a 9	1
	100
<b>Tipo de vida de los pecheros</b>	
Alto	26
Normal	44
Con penurias	30
	100
<b>Reparto de pechos (1527-1528)</b>	
Favorecidos	15
Adecuado	31
Agraviados	54
	100
<b>Provincias actuales</b>	
Albacete	91
Ciudad Real	9

#### Los primeros pueblos en los conceptos que se indican

Pueblos N.º orden	Denominación censo 1970	N.º inscr.
<b>Mayor número de pecheros</b>		
1	Alcaraz	1
2	Villarrobledo	32
3	Peñas de San Pedro	30
4	El Bonillo	26
5	Villanueva de la Fuente	25
<b>Mayor confortabilidad</b>		
1	Villarrobledo	32
2	Peñas de San Pedro	30
<b>Mayor penuria</b>		
1	Balazote	29
2	Aledaños de Alcaraz	20
<b>Los más agraviados en el reparto de pechos</b>		
1	Munera	27
2	Lezuza	28
<b>Los más favorecidos en el reparto de pechos</b>		
1	Villarrobledo	32
2	Ayna	24

# Alcaraz Anecdario

Comisionados de Su Majestad para obtener los datos y realizar el O.M.:

Aries Méndez

Toribio de la Riba, escribano

- El Original Manuscrito (O.M.) incluye una tabla clasificando la población civil de los pueblos, uno a uno, en los apartados siguientes: Pecheros (en propiamente tales, viudas y menores), Pobres, Exentos e Hidalgos.
- La ciudad de Alcaraz, como cabeza de la Intendencia, distribuye el impuesto del Servicio de S.M. entre sus pueblos, y lo hace cometiando muchos e importantes agravios, según el parecer de los comisionados.



Mapa de Castilla. 1606.

Procede del *Atlas sive cosmographiae meditationes de fabrica mundi* de Gerardus Mercator, en la edición de Hondius. En el círculo se resalta la posición de la Tierra de Alcaraz.

# Alcaraz

## Alcaraz (Comienzo, Folio 79 rº)

Arias Mendez y Toribio de la Riba, que por comision de Su Magestad fuimos a las provinçias de Castilla y Alcaraz a averiguar los vecinos pecheros que ay en ellas y los lugares que de ellas estan agraviados en el repartimiento del servicio de sus Magestades, theniendo respeto a lo que pagaron en cada vno de los años pasados de quinientos y veynte y siete y quinientos y veynte e ocho años, hemos hecho la dicha averiguacion y cumpliendo la ynformacion para ello dada y lo que por ella y por la dicha comision se nos manda visto por nos las vezindades de las çudades, villas y lugares que ay en las dichas provinçias y la calidad de ellas theniendo consideracion y respeto a las hazienidas, tratos y caudales, poniendo a Dios ante nuestros ojos, nos paresçe que para que todos los vecinos de las dichas provinçias paguen y contribuyan en el dicho servicio de manera que vnos conçejos con otros no resçaban agraviado deven pagar y ser repartidos los maravedis del servicio de Sus Magestades como de yuso se contiene, y para la mejor claridad y relacion de ello ponemos en la primera coluna de este papel el nombre de las tales çudades, villas y lugares, y en la segunda los vezinos pecheros que tienen, y en la terçia lo que pagaron del servicio que les fue repartido el año de quinientos y veynte y siete, por que, aunque el servicio fue yqual en cada vno de los dichos años a la dicha provinçia no lo fue a los lugares, por que bazen cada vno su repartimiento en la villa del Campo de Critana y llevan difyrente el numero de la vezindad en los padrones al tiempo de los dichos repartimientos, como más largo se contiene en las adiciones que damos, y en la quarta colma ponemos lo que nos paresçe que devian pagar cada lugar por sy todo en la forma siguiente:

### Transcripción

Arias Mendez y Toribio de la Riba, que por comision de Su Magestad fuimos a las provinçias de Castilla y Alcaraz a averiguar los vecinos pecheros que ay en ellas y los lugares que de ellas estan agraviados en el repartimiento del servicio de sus Magestades, theniendo respeto a lo que pagaron en cada vno de los años pasados de quinientos y veynte y siete y quinientos y veynte e ocho años, hemos hecho la dicha averiguacion y cumpliendo la ynformacion para ello dada y lo que por ella y por la dicha comision se nos manda visto por nos las vezindades de las çudades, villas y lugares que ay en las dichas provinçias y la calidad de ellas theniendo consideracion y respeto a las hazienidas, tratos y caudales, poniendo a Dios ante nuestros ojos, nos paresçe que para que todos los vecinos de las dichas provinçias paguen y contribuyan en el dicho servicio de manera que vnos conçejos con otros no resçaban agraviado deven pagar y ser repartidos los maravedis del servicio de Sus Magestades como de yuso se contiene, y para la mejor claridad y relacion de ello ponemos en la primera coluna de este papel el nombre de las tales çudades, villas y lugares, y en la segunda los vezinos pecheros que tienen, y en la terçia lo que pagaron del servicio que les fue repartido el año de quinientos y veynte y siete, por que, aunque el servicio fue yqual en cada vno de los dichos años a la dicha provinçia no lo fue a los lugares, por que bazen cada vno su repartimiento en la villa del Campo de Critana y llevan difyrente el numero de la vezindad en los padrones al tiempo de los dichos repartimientos, como más largo se contiene en las adiciones que damos, y en la quarta colma ponemos lo que nos paresçe que devian pagar cada lugar por sy todo en la forma siguiente:

Va testado o diz nos paresçe que devian.



## Población en el censo de 1591

Pueblos y Demarcaciones		1591				
Inscr.	Denominación Censo de 1970	Vecinos	Pecheros	Hidalgos	Clero S.	Clero R.
1	Alcaraz	1.237	1.150	48	30	9
20	Suma: Las Adegañas de Alcaraz.	782	741	31	10	-
22	Paterna del Madera	81	79	1	1	-
23	Bogarra	258	255	-	3	-
24	Ayna	265	262	-	3	-
25	Villanueva de la Fuente	643	621	19	3	-
26	El Bonillo	779	747	21	10	1
27	Munera	227	221	4	2	-
28	Lezuza	230	216	12	2	-
29	Balazote	12	10	1	1	-
30	Peñas de San Pedro	522	507	3	12	-
32	Villarrobledo	1.649	1.602	29	18	-

# Intendencia de *Asturias*



# Asturias

## Datos censales de 1528

Pueblos y demarcaciones		Número de vecinos pecheros	Localización		
Denominación Original Manuscrito	Denominación Censo de 1970		Código Pr.Mun.	En O.M.	
				Folio	N.º Inscr.
<b>Principado de Oviedo</b>					
Oviedo	Oviedo	136	33.044	282 vº	1
Grado	Id.	216	33.028	282 vº	2
Miranda	Id.	29	33.005	282 vº	3
El coto de belmonte	Belmonte de Miranda	52	33.005	282 vº	4
Salas	Id.	239	33.059	282 vº	5
Cornellana	Id.	26	33.059	282 vº	6
Soto de los ynfantes	Soto de los Infantes	10	33.059	282 vº	7
Valdés	Luarca	244	33.034	282 vº	8
Coalla	Id.	--	33.026	283 rº	9
Villanueva	Id.	--	33.026	283 rº	10
Villaruyz	Villarruiz	--	33.078	283 rº	11
Linares	La Linar	--	33.026	283 rº	12
<b>Suma: Inscrip. 9 a 12</b>		<b>28</b>		<b>283 rº</b>	<b>13</b>
Pavia	Pravia	276	33.051	283 rº	14
Olloniego	Id.	6	33.044	283 rº	15
Tudela	Tudela de Agüeria	6	33.044	283 rº	16
Corvera - No paga el real servicio	Corvera de Asturias	0	33.020	283 rº	17
Langreo	Id.	47	33.031	283 rº	18
Goçon	Gozón	6	33.025	283 rº	19
Sobrescobio	Id.	12	33.067	283 rº	20
Carreño	Id.	37	33.014	283 rº	21
Riosa - Dice que todos son hidalgos	Id.	0	33.058	283 rº	22
Santo adriano	Id.	26	33.064	283 rº	23
Avilés	Id.	101	33.004	283 rº	24
Laviana	Id.	66	33.032	283 rº	25
Aller - Dice que todos son hidalgos	Id.	0	33.002	283 rº	26
Perohaça	Proaza	36	33.052	283 vº	27
Quirós	Id.	90	33.053	283 vº	28
Yernes e tameça	Yernes y Tameza	8	33.078	283 vº	29
Sariego	Id.	79	33.065	283 vº	30
Tebrega	Teverga	--	33.072	283 vº	31
Valdecarçena	Valdebarzana	--	33.076	283 vº	32
<b>Suma: Inscrip. 31 y 32</b>		<b>26</b>		<b>283 vº</b>	<b>33</b>
Peñaflor	Id.	9	33.026	283 vº	34
Las reguerias	Las Regueras	3	33.054	283 vº	35
Gijón	Id.	65	33.024	283 vº	36
Lena	Id.	122	33.033	283 vº	37
Nava - Incluidos sus cuatro cotos	Id.	202	33.040	283 vº	38

## Asturias. Datos censales de 1528

Pueblos y demarcaciones		Número de vecinos pecheros	Localización		
Denominación Original Manuscrito	Denominación Censo de 1970		Código Pr.Mun.	En O.M.	
				Folio	N.º Inscr.
Vimenes	Bimenes	37	33.006	283 vº	39
Colunga	Id.	120	33.019	283 vº	40
Vallino - Coto	∞	9	33.044	283 vº	41
Villayo - Dicen ser todos hidalgos	Id.	0	33.035	283 vº	42
Lodeña	Id.	2	33.049	284 rº	43
Caço	Cazo	14	33.050	284 rº	44
Caso	Id.	247	33.015	284 rº	45
Piloña	Id.	424	33.049	284 rº	46
Ponga	Id.	83	33.050	284 rº	47
Cangas de onís	Id.	65	33.012	284 rº	48
Anieba	Amieva	50	33.003	284 rº	49
Parres	Id.	73	33.036	284 rº	50
Villaviciosa	Id.	186	33.076	284 rº	51
Onís	Id.	41	33.043	284 rº	52
Cabrales	Id.	30	33.008	284 rº	53
Ribadesella	Id.	44	33.056	284 rº	54
Llanes	Id.	126	33.036	284 rº	55
Caravia	Id.	8	33.013	284 rº	56
Camas	Id.	2	33.009	284 rº	57
Syero	Siero	129	33.066	284 vº	58
Pajares - Dicen ser todos hidalgos	Id.	0	33.033	284 vº	59
<b>Suma: Principado de Oviedo</b>		<b>3.893</b>		<b>284 vº</b>	<b>60</b>
<b>Pueblos que van por sí</b>					
Cerredo de Gaña	Cerredo	33	33.073	285 rº	61
Gua	Id.	26	33.068	285 rº	62
Somiedo	Id.	143	33.068	285 rº	63
Navia	Id.	43	33.041	285 rº	64
Corias	Id.	--	33.011	285 rº	65
Bárcena	Id.	--	33.011	285 rº	66
<b>Suma: Inscrip. 65 y 66</b>		<b>91</b>		<b>285 rº</b>	<b>67</b>
Grandas	Grandas de Salime	--	33.027	285 rº	68
San Martín de Lioscos	San Martín de Oscos	--	33.061	285 rº	69
<b>Suma: Inscrip. 68 y 69</b>		<b>17</b>		<b>285 rº</b>	<b>70</b>
Castropol	Id.	54	33.017	285 rº	71
Ybias - Dicen ser todos hidalgos	Ibias	0	33.028	285 rº	72
<b>Suma: Pueblos que van por sí</b>		<b>407</b>		<b>285 rº</b>	<b>73</b>

Intendencia de Asturias Todos los pueblos de 1528

Suma de pecheros ..... 4.300

## Asturias. Datos censales de 1528

Pueblos y demarcaciones		Número de vecinos pecheros	Localización		
Denominación Original Manuscrito	Denominación Censo de 1970		Código Pr.Mun.	En O.M.	
		Folio		N.º Inscr.	
<b>Añadidos</b>					
<i>Pueblos que no pagan el Servicio a S.M., causa de no pagar y número de vecinos seculares. (pecheros + hidalgos)</i>					
<b>Cabrillas e Valcarcel</b> - Coto de Arias de Maña. Tiene 18 vecinos que no pagan los impuestos por costumbre.	Valcárcel	--	33.068	297 rº	74
<b>Cabriñanes</b> - Hay 22 vecinos que dicen tener privilegio para no pagar el Servicio.	id.	--	33.059	297 rº	75
<b>Labio</b> - Del obispo de Oviedo, 18 vecinos eximidos por el Obispo.	Lavio	--	33.059	297 rº	76
<b>Riosa</b> - Hay 35 vecinos.	id.	--	33.058	297 rº	77
<b>Ribera</b> - Es del obispo de Oviedo. Tiene 75 vecinos que se dicen hidalgos.	Rivera de Arriba	--	33.057	297 rº	78
<b>Villoria</b> - Es de Iván Vernal. 60 vecinos que se dicen hidalgos. El procurador dice que antes pagaban y no se sabe quién les eximió.	id.	--	33.032	297 rº	79
<b>Brañas</b> - 20 vecinos que reparan el puerto y cuidan de los peregrinos.	Las Brañas	--	33.076	297 vº	80
<b>Hygueras</b> - Del Marqués de Astorga. 20 vecinos con privilegio y costumbre.	Figueras	--	33.017	297 vº	81
<b>Villanueva de Hoscós</b> - Del Abad del Monasterio de este pueblo. Nunca pagaron ni hicieron padrón. Unos 60 vecinos.	Villanueva de Oscos	--	33.075	297 vº	82
<b>La Mortera</b> - Es de Juan García de Tineo que dice tener privilegio. Unos 20 vecinos.	id.	--	33.073	297 vº	83
<b>San Juan de Leña Apañada</b> - De la orden de San Juan 12 vecinos aproximadamente.	oo	--	33.026	297 vº	84
<b>Coto de San Pedro</b> - Es de Martín de Quirós, Principal de Asturias por lo que no paga. 43 vecinos aproximadamente.	id.	--	33.051	297 vº	85
<b>Villavaller</b> - Es de Hernando de Arango Principal de Asturias. Dicen ser hidalgos y alguno que no lo es, está favorecido. Unos 43 vecinos.	Villavaler	--	33.057	297 vº	86
<b>Pinarneles</b> - Es de Juan Argüelles y como mayorazgo de esa Casa está exento.	id.	--	33.057	298 rº	87
<b>Morzín</b> - Sus aproximadamente 100 vecinos, están como hidalgos.	Morcín	--	33.038	298 rº	88

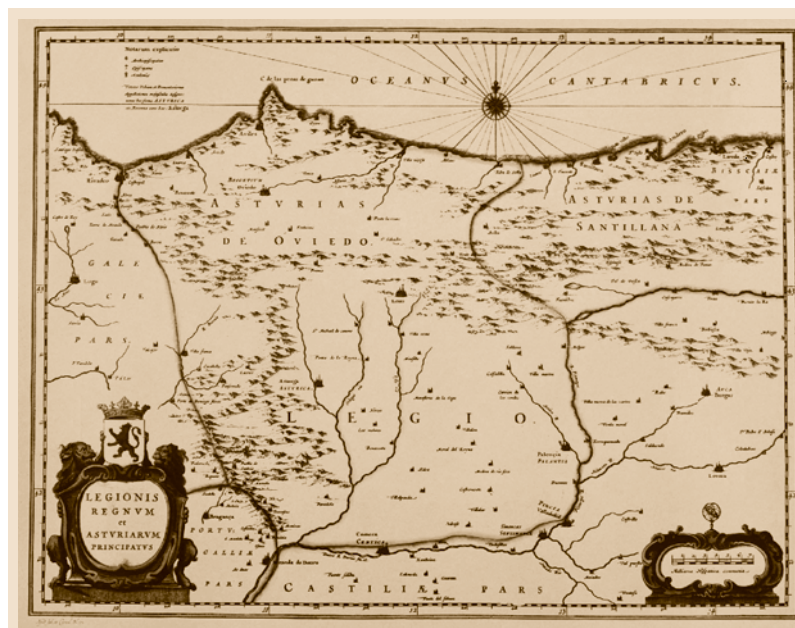


## Asturias. Datos censales de 1528

Pueblos y demarcaciones		Número de vecinos pecheros	Localización		
Denominación Original Manuscrito	Denominación Censo de 1970		Código Pr.Mun.	En O.M.	
				Folio	N.º Inscr.
<b>Llanera</b> - Concejo del Obispo de Oviedo con unos 350 vecinos que se consideran hidalgos y no se hace padrón de pecheros.	id.	--	33.035	298 rº	89
<b>El Paramo de la Foncella</b> - Concejo de unos 40 vecinos que tienen el privilegio ganado por Benito Verolez.	Páramo	--	33.072	298 rº	90
<b>Carandi</b> - Es del Obispo de Oviedo con 27 vecinos que no pagan por costumbre.	Carrandi	--	33.019	298 vº	91
<b>Granda</b> - Del Obispo de Oviedo y sus vecinos no pagan por costumbre. Son 21 compartidos con Natahoyo.	Granda de Abajo y de Arriba	--	33.024	298 vº	92
<b>Natahollo</b> - Va con Granda.	Natahoyo	--	33.024	298 vº	93
<b>Paderny</b> - Forma con Morente un concejo del Obispo de Oviedo con 26 vecinos que son tenidos por hidalgos.	Paderni	--	33.044	298 vº	94
<b>Morente</b> - Va con Paderny.	id.	--	33.044	298 vº	95
<b>Abedul</b> - Es un coto del Obispo de Oviedo con 4 vecinos eximidos por privilegio.	id.	--	33.049	298 vº	96
<b>Ollonyego</b> - Es del Obispo de Oviedo y desde hacía tres años no entraban en el reparto los 6 vecinos que tenía.	Olloniego	--	33.044	298 vº	97
<b>Fuentes</b> - Va con Arreondas y Castañeda, y entre los tres hay 20 vecinos que no pagan por costumbre.	id.	--	33.045	299 rº	98
<b>Arreondas</b> - Ver Fuentes.	Arreondas	--	33.045	299 rº	99
<b>Castañeda</b> - Ver Fuentes.	Castañera	--	33.045	299 rº	100
<b>Coto de Tornyn</b> - Es de Juan de Caso, Principal de Asturias y por eso no pagan sus 15 vecinos.	Tornín	--	33.012	299 rº	101
<b>Covadonga</b> - Coto de la Abadía agustina de Covadonga con 30 vecinos que no pagan por privilegio.	id.	--	33.012	299 rº	102
<b>Coto de la Llera</b> - Es del Monasterio de San Pelayo de Oviedo. Sus 4 vecinos son pecheros que no pagan por privilegio.	La Llera	--	33.076	299 rº	103

## Asturias. Datos censales de 1528

Pueblos y demarcaciones		Número de vecinos pecheros	Localización		
Denominación Original Manuscrito	Denominación Censo de 1970		Código Pr.Mun.	En O.M.	
				Folio	N.º Inscr.
<b>Coto de Noreña</b> - Es del Obispado de Oviedo por lo que el pueblo tiene privilegio. Hay alrededor de 50 vecinos de los que unos 20 son pecheros.	Noreña	--	33.042	299 rº	104
<b>Cobranes</b> - Concejo de 160 vecinos que no se recuerda que hayan entrado alguna vez en el reparto porque son tenidos por hidalgos aunque hay advenedizos y bastardos.	Les Cobianes	--	33.076	299 vº	105
<b>Abadía de Arvas</b> - No pagan porque dicen tener ese privilegio los vecinos de ese monasterio y de todos lo lugares que tiene. Habrá entre 159 y 200 vecinos.	Arbás	--	33.011	299 vº	106
<b>Coto de Porreño</b> - Es de Gutierre de Via con unos 20 vecinos.	Poreño	--	33.076	300 rº	107
<b>Coto de Pryañes</b> - No pagan por ser tierras del Abad de San Vicente de Oviedo.	Priañes	--	33.044	300 rº	108
<b>Busondo</b> - Es de Ramírez de Guzmán. 10 vecinos con 3 pecheros que no pagan por disposición del Señor.	id.	--	33.011	300 rº	109



Mapa del Arzobispado de Asturias (siglos XVI-XVII).

El mapa incluye los territorios que entonces se conocían como Asturias de Oviedo y Asturias de Santillana (actual Cantabria).

# Asturias

## El servicio a S.M. de 1528

Pueblos y Demarcaciones		Datos censales			Pago por pechero en Maravedís		Índices	
Inscr.	Denominación Censo de 1970	Pecheros Número	Pagado Mrvs.	Asignado Mrvs.	Pagados	Asignado	Agravio Relativo	Ratio Confort
1	Oviedo	136	7.000	-	51,47	-	-	-
2	Grado	216	22.290	-	103,19	-	-	-
3	Miranda	29	6.324	-	218,07	-	-	-
4	Belmonte de Miranda	52	3.333	-	64,10	-	-	-
5	Salas	239	22.040	-	92,22	-	-	-
6	Cornellana	26	3.649	-	140,35	-	-	-
7	Soto de los Infantes	10	1.838	-	183,80	-	-	-
8	Luarca	244	18.069	-	74,05	-	-	-
13	Coalla, Villanueva, Villarruiz y Linares	28	2.524	-	90,14	-	-	-
14	Pravia	276	26.114	-	94,62	-	-	-
15	Olloniego	6	10	-	1,67	-	-	-
16	Tudela de Agüeria	6	739	-	123,17	-	-	-
17	Corvera de Asturias	0	0	-	--	-	-	-
18	Langreo	47	4.114	-	87,53	-	-	-
19	Gozón	6	950	-	158,33	-	-	-
20	Sobrescobio	12	1.909	-	159,08	-	-	-
21	Carreño	37	3.165	-	85,54	-	-	-
22	Riosa	0	0	-	-	-	-	-
23	Santo Adriano	26	3.291	-	126,58	-	-	-
24	Avilés	101	10.830	-	107,23	-	-	-
25	Laviana	66	5.830	-	88,33	-	-	-
26	Aller	0	555	-	--	-	-	-
27	Proaza	36	4.114	-	114,28	-	-	-
28	Quirós	90	8.040	-	89,33	-	-	-
29	Yernes y Tameza	8	1.992	-	249,00	-	-	-
30	Sariego	79	6.969	-	88,22	-	-	-
33	Teverga y Valdebarzana	26	4.119	-	158,42	-	-	-
34	Peñaflor	9	1.186	-	131,78	-	-	-
35	Las Regueras	3	583	-	194,33	-	-	-
36	Gijón	65	8.573	-	131,89	-	-	-
37	Lena	122	22.246	-	182,34	-	-	-
38	Nava	202	16.000	-	79,21	-	-	-
39	Bimenes	37	1.680	-	45,41	-	-	-
40	Colunga	120	11.878	-	98,98	-	-	-
41	San Martín de Ballino	9	1.100	-	122,22	-	-	-
42	Villayo	0	632	-	-	-	-	-
43	Lodeña	2	461	-	230,50	-	-	-
44	Cazo	14	2.680	-	191,43	-	-	-

## Asturias. El servicio a S.M. de 1528

Pueblos y Demarcaciones		Datos censales			Pago por pechero en Maravedíes		Índices	
Inscr.	Denominación Censo de 1970	Pecheros Número	Pagado Mrvs.	Asignado Mrvs.	Pagados	Asignado	Agravio Relativo	Ratio Confort
45	Caso	247	26.114	-	105,72	-	-	-
46	Piloña	424	32.690	-	77,10	-	-	-
47	Ponga	83	9.153	-	110,28	-	-	-
48	Cangas de Onís	65	4.430	-	68,15	-	-	-
49	Amieva	50	1.080	-	21,60	-	-	-
50	Parres	73	4.930	-	67,53	-	-	-
51	Villaviciosa	186	31.938	-	171,71	-	-	-
52	Onís	41	1.557	-	37,98	-	-	-
53	Cabrales	30	3.621	-	120,70	-	-	-
54	Ribadesella	44	6.280	-	142,73	-	-	-
55	Llanes	126	14.453	-	114,71	-	-	-
56	Caravia	8	1.200	-	150,00	-	-	-
57	Camas	2	250	-	125,00	-	-	-
58	Siero	129	11.903	-	92,27	-	-	-
59	Pajares	0	946	-	-	-	-	-
60	Principado de Oviedo	3.893	387.362	471.000	99,50	120,99	82,24	99,87
61	Cerredo	33	5.580	4.700	169,09	142,42	118,72	117,56
62	Gua	26	4.500	3.800	173,08	146,15	118,42	120,64
63	Somiedo	143	22.490	15.500	157,27	108,39	145,10	89,47
64	Navia	43	8.970	6.000	208,60	139,53	149,50	115,18
67	Corias y Bárcena	91	17.950	12.000	197,25	131,87	149,58	108,85
70	Grandas de Salime y S. Martín de Oscos	17	5.490	1.900	322,94	111,76	288,95	92,25
71	Castropol	54	6.010	6.000	111,30	111,11	100,17	91,71
72	Ibias	0	3.830	-	-	-	-	-
73	Pueblos que van por sí	407	74.820	49.900	183,83	122,60	149,94	101,20

# Asturias Sinopsis

## Resúmenes de los pueblos cuyos datos figuran en el Censo

### Total pecheros

Suma de los datos locales	4.300
Total que figura en el Original Manuscrito	4.300

### El Servicio a S. M. en maravedíes

Cupo correspondiente a la intendencia (1)	520.900
Cuota media por pechero	121,14

(1) Este valor es el asignado por el comisionado que en esta intendencia no coincide con el realmente pagado en 1527 que fue de 462.182 maravedíes.

### Clasificación de los pueblos según la cantidad o calidad de los pecheros

Conceptos	Pecheros %
<b>Cantidad de pecheros</b>	
Mas de 1000	0
De 751 a 1000	0
De 501 a 750	0
De 101 a 500	68
De 51 a 100	17
De 10 a 50	14
De 1 a 9	1
	100
<b>Tipo de vida de los pecheros</b>	
Alto	2
Normal	96
Con penurias	2
	100
<b>Reparto de pechos (1527-1528)</b>	
Favorecidos	91
Adecuado	1
Agraviados	8
	100
<b>Provincias actuales</b>	
Oviedo (ASTURIAS)	100

### Los primeros pueblos en los conceptos que se indican

Pueblos N.º orden	Denominación en el censo 1970	N.º inscr.
<b>Mayor número de pecheros</b>		
1	Piloña	46
2	Pravia	14
3	Caso	45
4	Luarca	8
5	Salas	5
<b>Mayor confortabilidad</b>		
1	Gua	62
2	Cerredo	61
<b>Mayor penuria</b>		
1	Somiedo	63
2	Castropol	71
<b>Los más agraviados en el reparto de pechos</b>		
1	Grandas de Salime y San Martín de Oscos	70
2	Corias y Bárcena	67
<b>Los más favorecidos en el reparto de pechos</b>		
1	Principado de Oviedo	60
2	Castropol	71

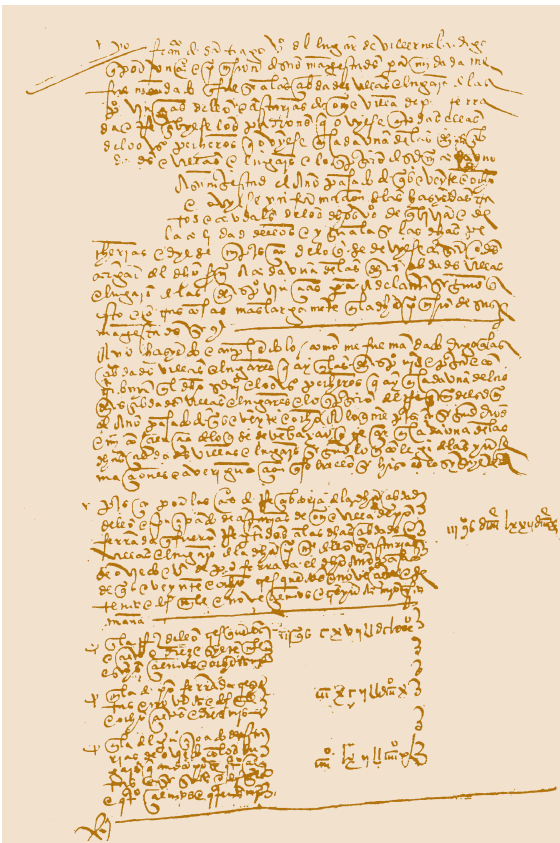
En la Sinopsis no se incluyen los pueblos del "Añadido" de las tablas generales.

# Asturias Anecdótico

Comisionados de Su Majestad para obtener los datos y realizar el O.M.:

Francisco de Santiago, vecino de Villoruella (Provincia e Intendencia de Salamanca)

- La ciudad de Oviedo fue cargada con 7.000 mrs. en el repartimiento que hizo la Receptoría. No los pagó con la anuencia de esa misma oficina.
- Los regidores de Oviedo aconsejan a algunos pecheros de distintos pueblos que se avecinen en la Capital para no pagar el Servicio a S.M. Así lo hacen, sobre todo los más ricos de pueblos cercanos que siguen residiendo donde siempre.
- En Asturias los hijos de los clérigos, que son muchos, gozan de hidalguía.
- En la Receptoría faltan pueblos y otros tienen nombres corrompidos y se oculta el propio.



## Asturias (Comienzo, folio 272 rº)

### Transcripción

Yo Francisco de Santiago, vecino del lugar de Villoruella, digo que por una carta e prouisión de Sus Magestades para mí dada, me fue mandado que fuese a las çibdades, villas e lugares de las prouincias de León e Asturias e Ouiedo e Villa de Ponferrada e reçibiese los padrones que ouiese en todas ellas de los vezinos pecheros que ouyese en cada vna de las dichas çibdades e villas e lugares e lo que pagaron de seruicio cada vno a Su Magestad el año pasado de quinientos e veynte e ocho, e ouyese ynformación de las hasyendas, tratos e caudales de los dichos vezinos, de que bivían e de la calidad de ellos, e yqualase las dichas pecherías e dyese mi paresçer de lo que se deriese cargar o descargar del dicho seruicio a cada vna de las dichas çibdades, villas e lugares de las dichas prouincias para adelante, segund que ésto e otras cosas más largamente en la dicha prouisión de Sus Magestades se contiene.

E yo hasyendo e cumplendolo como me fue mandado, digo, que las çibdades, villas e lugares que ay en las dichas prouincias e pagan e contribuyen en el dicho seruicio e los vezinos pecheros que ay en cada vna de las dichas çibdades, villas e lugares e lo que pagaron del repartimiento del seruicio el año pasado de quinientos e veynte e ocho e lo que paresçe segund Dios e mi conçiencia de lo que se deve baxar o creçer en cada vna de las dichas çibdades, villas e lugares segund lo que colegí de las ynformaciones e averiguaçión que sobre ello se hiso, es lo syguiente:

Paresçe por las cartas de reçeptoria de la dicha çibdad de León e Prinçipado de Asturias de Ouiedo e villa de Ponferrada, que fueron repartidos a las dichas çibdades e villas e lugares de la dicha prouinçia de León e Asturias de Ouiedo e villa de Ponferrada el dicho año pasado de quinientos e veynte e ocho, tres quentos e noveçientos e setenta e dos mil e noveçientos e treynta maravedís en esta manera. 3.972.930

En la reçeptoria de León, tres quentos e çiento e diez e syete mil e seysçientos e ochenta maravedís. 3.117.680

En la de Ponferrada tresyentas e noventa e dos mil e ochoçientos e diez maravedís. 392.810

En la del Prinçipado de Asturias de Ouiedo con los lugares que andan por sy, quatroçientas e sesenta e dos mil e quatroçientos e quarenta maravedís. 462.440


# Asturias

## Población en el censo de 1591

Pueblos y Demarcaciones		1591				
Inscr.	Denominación Censo de 1970	Vecinos	Pecheros	Hidalgos	Clero S.	Clero R.
1	Oviedo	1755	720	917	104	14
2	Grado	1766	337	1386	43	-
3	Miranda	381	47	322	12	-
4	Belmonte de Miranda	100	67	30	2	1
5	Salas	1128	346	748	34	-
6	Cornellana	91	27	62	1	1
7	Soto de los Infantes	72	21	50	1	-
8	Luarca	1079	442	621	16	-
13	Coalla, Villanueva, Villarruiz y Linares	1766	337	1386	43	-
14	Pravia	1540	348	1163	29	-
15	Olloniego	64	5	58	1	-
16	Tudela de Agüeria	131	6	122	3	-
17	Corvera de Asturias	179	25	147	7	-
18	Langreo	588	65	515	8	-
19	Gozón	312	30	269	13	-
20	Sobrescobio	220	43	175	2	-
21	Carreño	400	50	338	12	-
22	Riosa	68	4	63	1	-
23	Santo Adriano	108	17	90	1	-
24	Avilés	731	142	568	17	4
25	Laviana	394	53	332	9	-
26	Aller	900	64	815	21	-
27	Proaza	196	31	160	5	-
28	Quirós	436	75	348	13	-
29	Yernes y Tameza	103	45	56	2	-
30	Sariego	217	106	107	4	-
33	Tevera y Valdebarzana	476	45	410	21	-
34	Peñaflor	19	11	7	1	-
35	Las Regueras	234	18	206	10	-
36	Gijón	1014	94	896	24	-
37	Lena	1559	338	1191	30	-
38	Nava	471	294	174	3	-
39	Bimenes	165	77	85	3	-
40	Colunga	559	108	439	12	-
41	San Martín de Ballino	24	20	4	-	-
42	Villayo	33	14	19	-	-
43	Lodeña	22	-	21	1	-
44	Cazo	61	35	25	1	-
45	Caso	702	490	203	9	-

### Asturias. Población en el censo de 1591

Pueblos y Demarcaciones		1591				
Inscr.	Denominación Censo de 1970	Vecinos	Pecheros	Hidalgos	Clero S.	Clero R.
46	Piloña	1458	601	838	19	-
47	Ponga	315	142	167	8	-
48	Cangas de Onís	786	144	635	7	-
49	Amieva	278	64	208	6	-
50	Parres	675	90	574	11	-
51	Villaviciosa	1616	284	1295	36	1
52	Onís	195	20	173	2	-
53	Cabrales	401	62	332	7	-
54	Ribadesella	527	19	500	8	-
55	Llanes	1339	76	1239	23	1
56	Caravia	86	-	85	1	-
57	Camas	30	-	30	-	-
58	Siero	1413	216	1166	31	-
59	Pajares	31	3	27	1	-
60	Principado de Oviedo	29214	6718	21797	679	22
61	Cerredo	123	57	64	2	-
62	Gua	56	20	34	2	-
63	Somiedo	402	220	171	11	-
64	Navia	524	67	445	12	-
67	Corias y Bárcena	69	18	47	3	1
70	Grandas de Salime y S. Martín de Oscos	482	53	418	11	-
71	Castropol	1335	79	1224	32	-
72	Ibias	443	203	231	9	-
73	Pueblos que van por sí	3434	717	2634	82	1

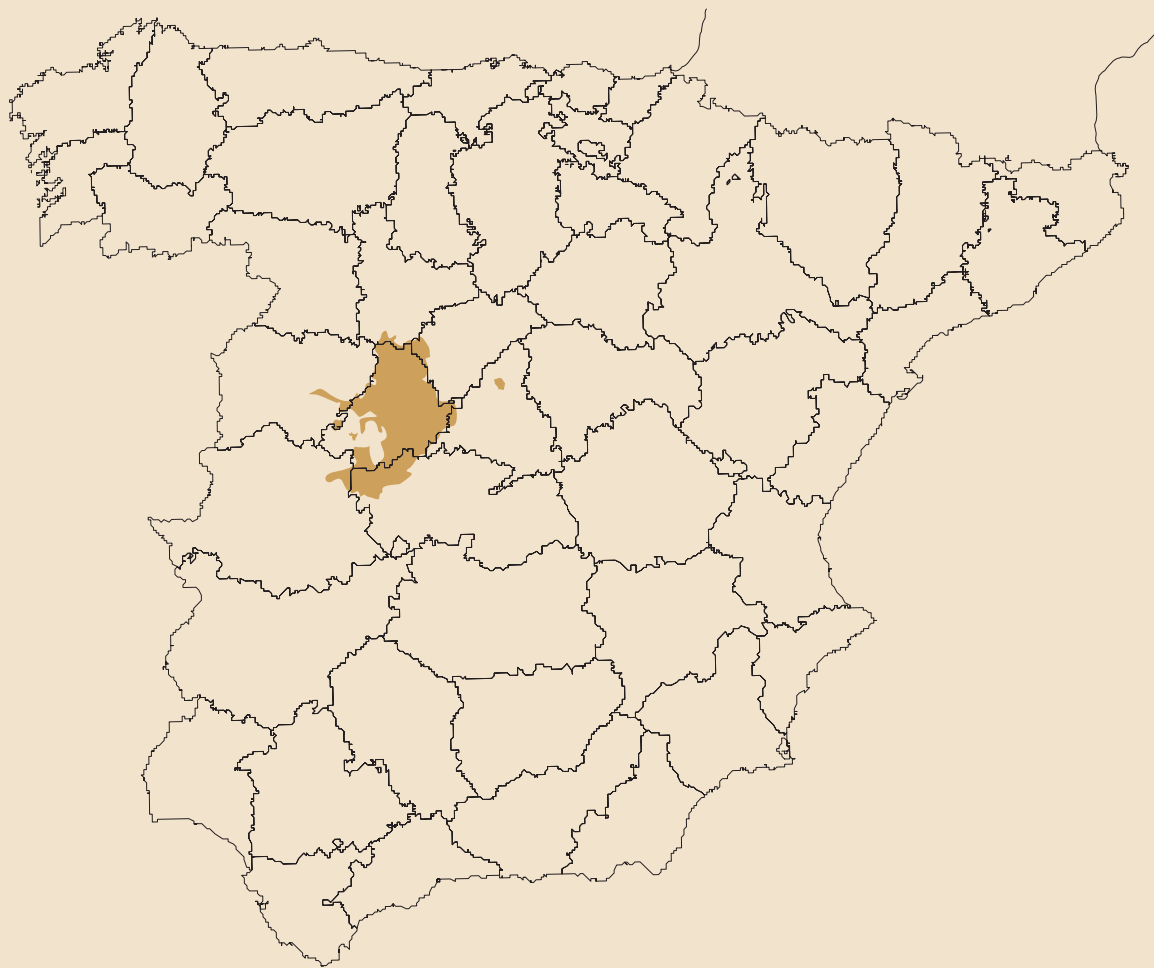


De las Cosas Memorables de España. Lucio Marineo Sículo. 1530.

En esta obra, igual que en la de Pedro de Medina, las descripciones de los lugares se suelen centrar en aspectos religiosos e históricos, con una buena carga de datos poco rigurosos: “Así comenzando por lo mejor entraremos por la muy noble ciudad de Oviedo, que los escritores antiguos llaman Brigenciobega. En la cual ciudad, en el tiempo que los moros discurrían por España haciendo grandes males, se guardaron y conservaron muchos bienes cristianos y ornamentos de iglesias y reliquias de santos”.



# Intendencia de *Avila*



# Ávila

## Datos censales de 1528

Pueblos y demarcaciones		Número de vecinos pecheros	Localización		
Denominación Original Manuscrito	Denominación Censo de 1970		Código Pr.Mun.	En O.M.	
				Folio	N.º Inscr.
Ávila	Ávila de los Caballeros	1.703	5.019	9 vº	1
<b>Sexmo de Santiago</b>					
Burgo	Burgohondo	84	5.041	9 vº	2
Oyo Quesero	Hoyocasero	213	5.101	9 vº	3
Navalosa	id.	71	5.160	9 vº	4
Navalevaldo	∞	13	∞	9 vº	5
Navarevisca	Navarevisca	55	5.167	9 vº	6
Navaredonda	Navarredondilla	42	5.166	9 vº	7
Navaluenga	Navaluenga	169	5.163	9 vº	8
Navatalgordo	id.	74	5.169	9 vº	9
Navaquesera	id.	30	5.164	9 vº	10
Nava la Cruz	Navalacruz	91	5.157	9 vº	11
Tiemblo	El Tiemblo	288	5.241	9 vº	12
Zebreros	Cebreros	537	5.057	9 vº	13
Navalmoral y El Espinaredo	Navalmoral	147	5.158	9 vº	14
Navaldyznal	Navandrinal	19	5.212	9 vº	15
Villarejos	Villarejo	39	5.212	9 vº	16
Molinillo y Nava las Cuevas	San Juan del Molinillo	27	5.212	9 vº	17
Castellanos	∞	3	∞	9 vº	18
Fresnedas	La Fresneda	28	5.245	10 rº	19
El Berraco	Barraco, El	391	5.022	10 rº	16
Navalpuerzo	San Juan de la Nava	60	5.211	10 rº	17
Atizadero	∞	85	∞	10 rº	18
Herradón	El Herradón	232	5.093	10 rº	19
Sant Bartolomé con Navalgallego	San Bartolomé de Pinares	294	5.201	10 rº	20
Sotalvo	id.	4	5.239	10 rº	21
Vandadas	Bandadas	9	5.239	10 rº	22
Palacio	Palacio	6	5.239	10 rº	23
Aramonico	∞	4	∞	10 rº	24
Arrintas	id.	5	5.239	10 rº	25
Mironcillo	id.	10	5.130	10 rº	26
Blacha	id.	7	5.031	10 rº	27
Sotalvo	id.	22	5.239	10 rº	28
Ximaño	Gemuño	25	5.083	10 rº	29
Pobos	∞	1	∞	10 rº	30
La Serna	id.	3	5.006	10 rº	31
Vadillo	∞	2	∞	10 rº	32
Gormaz	id.	1	5.006	10 rº	33

## Ávila. Datos censales de 1528

Pueblos y demarcaciones		Número de vecinos pecheros	Localización		
Denominación Original Manuscrito	Denominación Censo de 1970		Código Pr.Mun.	En O.M.	
				Folio	N.º Inscr.
Guterreno	Guterreño	1	5.006	10 rº	34
Piedra Hitilla	∞	1	∞	10 rº	35
Risco	∞	7	∞	10 rº	36
Ximiguel con el Valle	Gemiguel	4	5.195	10 rº	37
Solosancho	id.	25	5.238	10 rº	38
Xemelendura	Gotarrendura	9	5.087	10 rº	39
Mesegar	Mesegar de Corneja	4	5.126	10 vº	40
Vilalviciosa	Villaviciosa	21	5.238	10 vº	41
Robledillo	id.	16	5.238	10 vº	42
Baterna	id.	17	5.238	10 vº	43
Santo Tomás de Linares	∞	9	∞	10 vº	44
Palançiana	∞	10	∞	10 vº	45
Berrocalejo	Berrocalejo de Aragóna	4	5.030	10 vº	46
Cansyno	Gansino	8	5.019	10 vº	47
San Pedro de Linares (En Cerezo)	id.	3	5.019	10 vº	48
Fresno	id.	4	5.019	10 vº	49
Revilla	id.	2	5.019	10 vº	50
Huerta	La Huerta	7	5.019	10 vº	51
Molinillo	id.	1	5.019	10 vº	52
Gayl	Gail	2	5.019	10 vº	53
Cavanoas	Cabañas	20	5.195	10 vº	54
Riofrio	id.	226	5.195	10 vº	55
Blasco Sanchuelo	Blascosanchuelo	6	5.239	10 vº	56
Navalperal	Navalperal de Pinares	174	5.161	10 vº	57
Hurraca Miguel	Urraca-Miguel	48	5.250	10 vº	58
Ojos Albos	id.	32	5.173	10 vº	59
Lomo	∞	12	∞	10 vº	60
Cerromiño	∞	4	∞	10 vº	61
La Garganta	∞	7	∞	10 vº	62
Bernuy	Bernuy-Salineró	23	5.028	10 vº	63
La Serna	Serna del Obispo	3	5.028	10 vº	64
Tornadiços	Tornadizos de Ávila	57	5.245	10 vº	65
Mediana	Mediana de Voltoya	36	5.123	11 rº	66
Aragóna que es Berrocalejo	Berrocalejo de Aragóna	17	5.030	11 rº	67
Oyo	El Hoyo de Pinares	147	5.102	11 rº	68
Suma: Sexmo de Santiago		4.058		11 rº	69

## Ávila. Datos censales de 1528

Pueblos y demarcaciones		Número de vecinos pecheros	Localización		
Denominación Original Manuscrito	Denominación Censo de 1970		Código Pr.Mun.	En O.M.	
				Folio	N.º Inscr.
<b>Sexmo de Serrezuela</b>					
San Symones	id.	29	5.020	11 rº	70
Martínez	id.	34	5.122	11 rº	71
Orcajo	Horcajo Medianero	35	37.162	11 rº	72
Chagarcía	Chagarcía Medianero	14	37.114	11 rº	73
El Carpio	Carpio-Medianero	36	37.050	11 rº	74
Armenteros	id.	59	37.035	11 rº	75
Rebalbos	Rebalbos	24	37.035	11 rº	76
Blasco Sancho	Blascosancho	12	5.035	11 rº	77
Yñigo Blasco	Íñigo Blasco	34	37.035	11 rº	78
Labadonbela	Navalhombela	18	37.035	11 rº	79
Mercadillo	id.	35	5.144	11 rº	80
Nafarrillo	Narrillos del Álamo	39	5.144	11 rº	81
Arevalillo	id.	45	5.015	11 rº	82
Aldea del Abad	Aldealabad del Mirón	18	5.129	11 rº	83
Çapardiel	Zapardiel de la Cañada	40	5.266	11 rº	84
Ventosa	Ventosa de la Cuesta	23	5.144	11 rº	85
Diego Alvaro	Diego Álvaro	92	5.068	11 rº	86
Castellanos de la Cañada	id.	14	5.266	11 rº	87
<b>Suma: Sexmo de Serrezuela</b>		<b>601</b>		<b>11 rº</b>	<b>88</b>
<b>Sexmo de Santo Tomás</b>					
Adanero	id.	141	5.001	11 vº	89
Pajares	Pajares de Adaja	103	5.177	11 vº	90
Santa María de la Vega	Vega de Santa María	63	5.253	11 vº	91
Blasco Sancho	Blascosancho	54	5.035	11 vº	92
Pozanco	id.	77	5.190	11 vº	93
Santo Domingo	Santo Domingo de las Posadas	20	5.229	11 vº	94
Mingorría	id.	111	5.128	11 vº	95
Pedrosylo	Pedrosillo	2	5.019	11 vº	96
Aldea El Ciego	Aldeaciego	1	5.019	11 vº	97
Palaçuelos	Palazuelos	4	5.255	11 vº	98
Borguillo	Borguillo	4	5.019	11 vº	99
Alameda	id.	2	5.243	11 vº	100
Yonte	id.	--	5.019	11 vº	101
Verdeja	id.	--	5.243	11 vº	102
<b>Suma: Inscrip. 101 y 102</b>		<b>6</b>		<b>11 vº</b>	<b>103</b>
Sanchidrián	id.	80	5.204	11 vº	104

## Ávila. Datos censales de 1528

Pueblos y demarcaciones		Número de vecinos pecheros	Localización		
Denominación Original Manuscrito	Denominación Censo de 1970		Código Pr.Mun.	En O.M.	
				Folio	N.º Inscr.
<b>La Puebla</b>	∞	37	∞	11 vº	105
<b>Velayos</b>	id.	39	5.254	11 vº	106
<b>Sandornil</b>	Saornil de Voltoya	14	5.243	11 vº	107
<b>Los Patos</b>	San Esteban de los Patos	29	5.206	11 vº	108
<b>Tolvaños</b>	Tolvaños	16	5.243	11 vº	109
<b>Escalonilla</b>	id.	4	5.243	11 vº	110
<b>Gallegos de San Vicente del Berrocal</b>	Gallegos de San Vicente	22	5.243	11 vº	111
<b>Vicolozano</b>	Vicolozano	23	5.255	11 vº	112
<b>Manblas</b>	Mambblas	4	5.117	11 vº	113
<b>Sandornil de Adaja</b>	Saornil de Adaja	3	5.253	11 vº	114
<b>Aldea el Gordo</b>	Aldealgordo	4	5.243	11 vº	115
<b>Suma: Sexmo de Santo Tomás</b>		863		11 vº	116
<b>Sexmo de San Juan</b>					
<b>Hontiveros (Villa)</b>	Fontiveros	439	5.074	12 rº	117
<b>Cysla</b>	Cisla	78	5.060	12 rº	118
<b>Bernuy</b>	Bernuy-Zapardiel	52	5.029	12 rº	119
<b>Xarayzes</b>	Jaraices	21	5.064	12 rº	120
<b>San Juan de la Torre</b>	id.	96	5.077	12 rº	121
<b>Migaleles</b> (? Lectura dudosa)	∞	76	∞	12 rº	122
<b>Fuentes Saz</b>	Fuente el Sauz	91	5.077	12 rº	123
<b>Berrendilla</b>	id.	13	5.064	12 rº	124
<b>Oso</b>	El Oso	65	5.175	12 rº	125
<b>Cabeçuelas</b>	Cabizuela	23	5.045	12 rº	126
<b>Ángeles</b> (Paraje situado entre los términos abulenses 92 y 175)	id.	33	5.092	12 rº	127
<b>Goterrendura</b>	Gotarrendura	51	5.087	12 rº	128
<b>San Pascual</b>	id.	34	5.219	12 rº	129
<b>Garoçason</b> (? Lectura dudosa)	∞	13	∞	12 rº	130
<b>San Leonardo</b>	Narrillos de San Leonardo	12	5.146	12 rº	131
<b>Hernan Sancho</b>	Hernansancho	72	5.092	12 rº	132
<b>Cantiveros</b>	id.	95	5.048	12 rº	133
<b>Riocavado</b>	Riocabado	95	5.194	12 rº	134
<b>Montalbo</b>	Montalvo	32	5.122	12 rº	135
<b>Galindos</b>	id.	16	5.045	12 rº	136
<b>Las Berlanas</b>	id.	102	5.027	12 rº	137
<b>Peñalba</b>	Peñalba de Ávila	17	5.185	12 rº	138
<b>Çorita</b>	Zorita de los Molinos	54	5.128	12 rº	139

## Ávila. Datos censales de 1528

Pueblos y demarcaciones		Número de vecinos pecheros	Localización		
Denominación Original Manuscrito	Denominación Censo de 1970		Código Pr.Mun.	En O.M.	
				Folio	N.º Inscr.
Cardeñosa	id.	281	5.049	12 rº	140
<b>Suma: Sexmo de San Juan</b>		1.861		12 rº	141
<b>Sexmo de Covalada</b>					
Flores de Ávila	id.	210	5.073	12 vº	142
Pascual Grande	Pascualgrande	78	5.065	12 vº	143
Revilla de Barajas	Rivilla de Barajas	27	5.196	12 vº	144
Villamayor	id.	18	5.142	12 vº	145
Salvados	id.	79	5.198	12 vº	146
La Cruz	id.	58	37.080	12 vº	147
Muño Sancho	Muñosancho	92	5.142	12 vº	148
Ximealcon	Gimialcón	74	5.086	12 vº	149
Santo Tomé de Çabarcos	Santo Tomé de Zabarcos	30	5.230	12 vº	150
Ortigosa	Ortigosa de Moraña	19	5.005	12 vº	151
Muño Grande	Muño grande	32	5.139	12 vº	152
Castil Blanco	Castilblanco	25	5.139	12 vº	153
Pche Herrero	Chaherrero	58	5.065	12 vº	154
Aveinte	id.	38	5.017	12 vº	155
Segundos	Bularros	--	5.040	12 vº	156
Muñoferro	Muñoferro	--	5.040	12 vº	157
<b>Suma: Inscrip. 156 y 157</b>		29		12 vº	158
Syxeres	Sigeres	--	5.234	12 vº	159
Sancho Ezquierdo	º	--	5.234	12 vº	160
Las Fuentes	id.	--	5.234	12 vº	161
<b>Suma: Inscrip. 159 a 161</b>		87		12 vº	162
Borona	id.	13	5.040	12 vº	163
El Alameda	La Alamedilla del Berrocal	29	5.004	12 vº	164
Albornos	id.	134	5.005	12 vº	165
Blasco Pascual	Blascopascual	31	5.140	12 vº	166
Papatrigo	id.	48	5.179	12 vº	167
Monsalupe	id.	53	5.133	12 vº	168
Mañaneros	Manzaneros	18	5.004	12 vº	169
San Pedro del Arroyo	id.	35	5.220	12 vº	170
Naharros de Saldueña	Narros de Saldueña	65	5.149	12 vº	171
Muñomer	Muñomer del Peco	94	5.140	12 vº	172
Cordovilla	id.	58	37.110	13 rº	173
Valseca	º	34	º	13 rº	174
Viniegra	Viñegra de Moraña	59	5.264	13 rº	175

## Ávila. Datos censales de 1528

Pueblos y demarcaciones		Número de vecinos pecheros	Localización		
Denominación Original Manuscrito	Denominación Censo de 1970		Código Pr.Mun.	En O.M.	
				Folio	N.º Inscr.
San Juan de la Enzinilla	San Juan de la Encinilla (Bº Alto)	32	5.210	13 rº	176
Encinilla	San Juan de la Encinilla (Bº Bajo)	61	5.210	13 rº	177
Venegrilla	∞	59	∞	13 rº	178
Dorrio	∞	7	∞	13 rº	179
Aldea Nueva	id.	37	5.210	13 rº	180
Collado	Collado de Contreras	132	5.062	13 rº	181
Xemiguel	Gemiguel	6	5.142	13 rº	182
Xemelendura	Gemerendura	10	5.142	13 rº	183
<b>Suma: Sexmo de Covaleda</b>		<b>1969</b>		<b>13 rº</b>	<b>184</b>
<b>Sexmo de San Vicente</b>					
Vita	id.	48	5.265	13 rº	185
Herreros	Herreros de Suso	118	5.094	13 rº	186
Parral	El Parral	31	5.180	13 rº	187
Herites	Erites	15	5.265	13 rº	188
Boveda	Bóveda del Río Almar	101	37.057	13 rº	189
Bercimuelle	id.	36	5.033	13 rº	190
Convento de Duruelo	El Convento de Duruelo	16	5.033	13 rº	191
Benitos	id.	--	5.145	13 rº	192
Navaluenga	id.	--	5.163	13 rº	193
<b>Suma: Inscrip. 192 y 193</b>		<b>25</b>		<b>13 rº</b>	<b>194</b>
Sancho Reja	Sanchorreja	34	5.205	13 rº	195
Cid	id.	11	5.205	13 rº	196
Chamartín	id.	--	5.067	13 rº	197
Muñochas	id.	--	5.137	13 rº	198
<b>Suma: Inscr. 197 y 198</b>		<b>56</b>		<b>13 rº</b>	<b>199</b>
<b>Piedra Hitilla</b> (Según Madoz (t.13, pg.18 B) es un despoblado llamado Piedrahita sito en el Partido Judicial de Avila)	Piedrahitilla	23	∞	13 rº	200
<b>Miranda</b>	∞	3	∞	13 vº	201
<b>Sola</b>	Solana del Rioalmar	--	5.237	13 vº	202
<b>Montejo</b>	id.	--	5.237	13 vº	203
<b>Orivelos</b>	id.	--	5.237	13 vº	204
<b>Suma: Inscr. 202 a 204</b>		<b>68</b>		<b>13 vº</b>	<b>205</b>
<b>Santa María de Muñoniño</b>	Santa María del Arroyo	117	5.224	13 vº	206
<b>Alla e San Christoval</b> (que es uno)	San Cristóbal del Rioalmar	35	5.059	13 vº	207
<b>Cantarazillo</b>	Cantaracillo	139	37.083	13 vº	208

## Ávila. Datos censales de 1528

Pueblos y demarcaciones		Número de vecinos pecheros	Localización		
Denominación Original Manuscrito	Denominación Censo de 1970		Código Pr.Mun.	En O.M.	
				Folio	N.º Inscr.
Orcajuelo	Horcajuelo	--	5.039	13 vº	209
Arebelillo	Arealillo	--	5.015	13 vº	210
<b>Suma: Inscrip. 209 y 210</b>		24		13 vº	211
San Martín	San Martín de las Cabezas	--	5.088	13 vº	212
Grandes	id.	--	5.088	13 vº	213
<b>Suma: Inscrip. 212 y 213</b>		27		13 vº	214
Altamiro	id.	--	5.079	13 vº	215
Gallegos	Gallegos de Altamiro	--	5.079	13 vº	216
<b>Suma: Inscrip. 215 y 216</b>		29		13 vº	217
Bravos	Brabos	13	5.039	13 vº	218
<b>Suma: Sexmo de San Vicente</b>		969		13 vº	219
<b>Sexmo de San Pedro</b>					
Blasco Millán	Blascomillán	60	5.033	13 vº	220
San García	San García de Ingelmos	54	5.209	13 vº	221
Mancera de Arriba	id.	99	5.118	13 vº	222
Alcones	∞	17	∞	13 vº	223
Torneros	Torneros de la Hoz	--	5.209	13 vº	224
Escalonilla	id.	--	5.195	13 vº	225
<b>Suma: Inscrip. 224 y 225</b>		14		13 vº	226
Cabeças	Cabezas del Villar	--	5.044	13 vº	227
Villarejo (Anejo de Cabezas)	id.	--	5.044	13 vº	228
<b>Suma: Inscrip. 227 y 228</b>		129		13 vº	229
Santa María del Espynaço	Santa María del Espino	16	5.080	13 vº	230
Çurraquin	Zurraquin	7	5.044	13 vº	231
Meguevín	∞	4	∞	13 vº	232
Grajos	Valdecasa	--	5.252	13 vº	233
Robledillo (Anejo de Grajos)	id.	--	5.238	13 vº	234
<b>Suma: Inscrip. 233 y 234</b>		156		13 vº	235
Hortum Pascual	Hurtumpascual	--	5.107	13 vº	236
Gamonal	id.	--	5.107	13 vº	237
Viniegra	Viñegra	--	5.107	13 vº	238
<b>Suma: Inscrip. 236 a 238</b>		97		13 vº	239
Majavalo	Manjabalago	--	5.119	14 rº	240
Ortigosa (Anejo de Majavalo)	Ortigosa del Rioalmar	--	5.119	14 rº	241



## Ávila. Datos censales de 1528

Pueblos y demarcaciones		Número de vecinos pecheros	Localización		
Denominación Original Manuscrito	Denominación Censo de 1970		Código Pr.Mun.	En O.M.	
				Folio	N.º Inscr.
<b>Suma: Inscrip. 240 y 241</b>		40		14 rº	242
Muñana	id.	78	5.135	14 rº	243
Múñez	id.	--	5.135	14 rº	244
Garena	Guareña	--	5.247	14 rº	245
<b>Suma: Inscrip. 244 y 245</b>		23		14 rº	246
Muñico	id.	--	5.136	14 rº	247
Rinconada (Anejo de Muñico)	id.	--	5.136	14 rº	248
<b>Suma: Inscrip. 247 y 248</b>		64		14 rº	249
Valseca (Llamado Valdecasa)	Valdecasa	48	5.252	14 rº	250
San Symones	San Simones	12	5.122	14 rº	251
Villa García	id.	5	5.135	14 rº	252
Barbaçerda y anejos	Balbarda	18	5.020	14 rº	253
Naharrillos del Rebollar	Narrillos del Rebollar	28	5.145	14 rº	254
Sobrinos	Gallegos de Sobrinos	--	5.080	14 rº	255
Gallegos (Anejo de Sobrinos)	∞	--	5.080	14 rº	256
Blasco Ximenez (Anejo de Sobrinos)	Blacojimeno	--	5.080	14 rº	257
<b>Suma: Inscrip. 255 a 257</b>		74		14 rº	258
Brieva	id.	--	5.255	14 rº	259
Pasarilla del Rebollar (Anejo a 239)	id.	--	5.255	14 rº	260
<b>Suma: Inscrip. 259 y 260</b>		27		14 rº	261
La Torre	id.	27	5.247	14 rº	262
Solobral Medianedo	Salobral	14	5.197	14 rº	263
Naharros del Puerto	Narros del Puerto	19	5.148	14 rº	264
Belmonte	La Hija de Dios	15	5.096	14 rº	265
Blache	Blacha	18	5.031	14 rº	266
Herreros del Puerto	-- En 1591 estaba deshabitado y había desaparecido como pueblo	8	∞	14 rº	267
Niharre	Niharra	--	5.172	14 rº	268
Blasco Martín (Anejo a Niharre)		--	5.172	14 rº	269
<b>Suma: Inscrip. 268 y 269</b>		65		14 rº	270
Santa María del Arroyo e Matatejo	Santa María del Arroyo	38	5.224	14 rº	271
Muñopepe	id.	--	5.141	14 rº	272
Serrada e Serradilla	La Serrada	--	5.232	14 rº	273
<b>Suma: Inscrip. 272 y 273</b>		38		14 rº	274
Munochas y las Casas	Muñochas	21	5.137	14 vº	275
Muñogalindo	id.	--	5.138	14 vº	276

## Ávila. Datos censales de 1528

Pueblos y demarcaciones		Número de vecinos pecheros	Localización		
Denominación Original Manuscrito	Denominación Censo de 1970		Código Pr.Mun.	En O.M.	
				Folio	N.º Inscr.
Salobralejo (Anejo de Muñogalindo)	id.	--	5.138	14 vº	277
Garroçuela (Anejo de Muñogalindo)	Garroza	--	5.138	14 vº	278
<b>Suma: Inscrip. 276 a 278</b>		<b>56</b>		<b>14 vº</b>	<b>279</b>
Bermindo Salinero	∞	--	∞	14 vº	280
San Miguel de las Viñas	∞	--	∞	14 vº	281
<b>Suma: Inscrip. 280 y 281</b>		<b>17</b>		<b>14 vº</b>	<b>282</b>
Pedro Serrano y anejos	Martiherrero (se deduce del Censo 1591)	26	5.121	14 vº	283
Bermudillo	id.	5	5.121	14 vº	284
Muño Cerracin	Bularros	--	5.040	14 vº	285
Villaverde (Barrio de Bularros)	Casas de Villaverde (barrio de Bularros)	--	5.040	14 vº	286
Bularros (Parte principal)	Barrio de Bularros	--	5.040	14 vº	287
<b>Suma: Inscrip. 285 a 287</b>		<b>28</b>		<b>14 vº</b>	<b>288</b>
Berlin	Marlín	12	5.120	14 vº	289
Galindo	Galindos	--	5.121	14 vº	290
Valleables	El Merino	--	5.076	14 vº	291
Aldeavieja	id.	--	5.009	14 vº	292
El Fresno	id.	--	5.076	14 vº	293
<b>Suma: Inscrip. 290 a 293</b>		<b>25</b>		<b>14 vº</b>	<b>294</b>
Colilla (Con sus anejos Serracines y Blasco)	La Colilla	26	5.061	14 vº	295
Fernán Gallego	Hernangallego	--	5.053	14 vº	296
Duruelo	id.	--	5.053	14 vº	297
Casasola	id.	--	5.053	14 vº	298
Cillero	∞	--	∞	14 vº	299
<b>Suma: Inscrip. 296 a 299</b>		<b>56</b>		<b>14 vº</b>	<b>300</b>
Morañuela	id.	44	5.220	14 vº	301
Villaflor	id.	53	5.256	14 vº	302
Gasca	∞	3	∞	14 vº	303
Pajarilla del Berrocal	∞	2	∞	14 vº	304
Mirueña	Mirueña de los Infanzones	147	5.131	14 vº	305
<b>Suma: Sexmo de San Pedro</b>		<b>1.833</b>		<b>14 vº</b>	<b>306</b>
<b>Suma: Tierra de Ávila</b>		<b>12.154</b>			<b>307</b>
<b>Total según el O.M.</b>		<b>12.163</b>		<b>14 vº</b>	
Madrigal (Villa)	Madrigal de las Altas Torres	--	5.114	15 rº	308

## Ávila. Datos censales de 1528

Pueblos y demarcaciones		Número de vecinos pecheros	Localización		
Denominación Original Manuscrito	Denominación Censo de 1970		Código Pr.Mun.	En O.M.	
				Folio	N.º Inscr.
La Puebla (Lugar)	∞	--	5.114	15 rº	309
<b>Suma: Inscrip. 308 y 309</b>		626		15 rº	310
Villanueva del Obispo	Villanueva del Campillo	332	5.260	15 rº	311
<b>Suma: Inscrip. 308 a 311</b>		958		15 rº	310
<b>Bonilla y su tierra con El Guijo y San Bartolomé</b>					
Bonilla (Villa)	Bonilla de la Sierra	231	5.038	15 rº	312
Casasola	id.	10	5.038	15 rº	313
Los Molinos	id.	10	5.010	15 rº	314
Malpartida	Malpartida de Corneja	102	5.116	15 rº	315
Becedillos	Becedillas	--	5.025	15 rº	316
Casas de la Chicapierna	Casillas de Chicapierna	--	5.025	15 rº	317
<b>Suma: Inscrip. 316 y 317</b>		69		15 rº	318
Portoles	Tórtoles	109	5.246	15 rº	319
Cabeças	Cabezas de Bonilla	40	5.038	15 rº	320
Mesegar	Mesegar de Corneja	32	5.126	15 rº	321
Pajaderos	Pajarejos	50	5.038	15 rº	322
Los Arbos	∞	5	∞	15 rº	323
Casas del Puerto de Abajo	Casas del Puerto de Villatoro (barrio de abajo)	41	5.052	15 rº	324
San Bartolome	San Bartolomé de Corneja	18	5.200	15 rº	325
Guijo	Guijo de Ávila	59	37.155	15 rº	326
<b>Suma: Bonilla y su tierra</b>		776		15 rº	327
Vadillo del Obispo	Vadillo de la Sierra	354	5.251	15 vº	328
Villanueva de Gómez (En la Receptoría figuraba como de Sancho Sánchez)	id.	90	5.258	15 vº	329
San Román	San Román de los Montes	94	45.154	15 vº	330
<b>Suma: Inscrip. 328 a 330</b>		538			
<b>Villafranca y su tierra con Casas del Puerto y otros</b>					
Villafranca	Villafranca de la Sierra	130	5.257	15 vº	331
La Ribera	Rivera de Corneja	34	5.038	15 vº	332
Garganta de los Ornos	Garganta de los Hornos	23	5.151	15 vº	333
Navacepeda	Navacepeda de Tormes	34	5.150	15 vº	334
Las Casas del Puerto	Casas del Puerto de Villatoro	45	5.052	15 vº	335
Valdemaqueda	id.	117	28.159	15 vº	337
Las Navas	Las Navas del Marqués	337	5.168	15 vº	338

## Ávila. Datos censales de 1528

Pueblos y demarcaciones		Número de vecinos pecheros	Localización		
Denominación Original Manuscrito	Denominación Censo de 1970		Código Pr.Mun.	En O.M.	
				Folio	N.º Inscr.
<b>Suma: Villafranca y su tierra</b>		720		15 vº	339

*La causa del alto Ratio Confort asignado a Villafranca y su tierra se debe a que las tierras son propiedad de sus cultivadores que disponen de huertas, linares y otras granjerías, a los pastos de propios del pueblo que arriendan a bajo coste así como a la fabricación de paños bastos.*

<b>VILLATORO Y NAVAMORCUENDE, SUS TIERRAS Y OTROS</b>					
<b>Villatoro y su tierra</b>					
Villatoro (Villa)	id.	156	5.263	16 rº	340
Poveda	id.	30	5.188	16 rº	341
Amavida	id.	47	5.012	16 rº	342
Pascual Alonso	Pascual Muñoz	24	5.012	16 rº	343
Pradosegar	id.	67	5.191	16 rº	344
Anguas	id.	28	37.277	16 rº	345
Muñotello	id.	112	5.143	16 rº	346
Mengamuñoz	id.	74	5.125	16 rº	347
Cepeda	Cepeda la Mora	86	5.058	16 rº	348
San Martín del Freyle	San Martín de Pusa	25	45.152	16 vº	349
<b>Suma: Villatoro y su tierra</b>		649			
<b>Navamorcuende y su tierra</b>					
Navalmorcuende	Navamorcuende	196	45.114	16 vº	350
Almendral	Almendral de la Cañada	71	5.011	16 vº	351
Sartaja	Sartajada	60	45.159	16 vº	352
Buenaventura	id.	62	45.022	16 vº	353
Parr... - (ilegible)	oo	26	oo	16 vº	354
Sotillo	Sotillo de las Palomas	32	45.164	16 vº	355
Calera	Calera y Chozas	21	45.028	16 vº	356
<b>Suma: Navamorcuende y su tierra</b>		468			
Cardiel	Cardiel de los Montes	74	45.035	16 vº	357
Bodon	El Bohodón	47	5.036	16 vº	358
<b>Suma: Villatoro y Navamorcuende</b>		1.238		16 vº	359

*Todos estos pueblos vienen juntos en un Partido por ser propiedad de Diego Hernández de Ávila el cual reparte los impuestos causando agravios comparativos.*

*El Ratio Confort de los pecheros de Villatoro y su tierra es tan bajo porque la gente que habita en esta zona es muy pobre y la tierra poco productiva en la que recoge muy poco pan y la mayoría de centeno. Hay poco ganado y no tienen otro medio de vida si no es el de vender leña en Ávila y alguno que es carretero en el modo de recorrería. Sin embargo, en Navamorcuende, los pecheros son más ricos: se coge vino, más pan, se cría mucho ganado y se ceban cerdos en los montes.*

## Ávila. Datos censales de 1528

Pueblos y demarcaciones		Número de vecinos pecheros	Localización			
Denominación Original Manuscrito	Denominación Censo de 1970		Código Pr.Mun.	En O.M.		
				Folio	N.º Inscr.	
<p><b>Candeleda</b> - Villa en la que abunda el pan el vino y los ganados, se coge fruta y aceite. Tiene extensos montes de propios cuya renta les permite pagar todos los impuestos sin que repercutan en los vecinos. Los pecheros suelen ser dueños de las fincas que trabajan.</p>		id.	287	5.047	17 rº	360
<b>La Puebla de los Naciados y su tierra</b>						
La Puebla de los Naciados	id.	20	10.085	17 rº	361	
El Gordo	id.	144	10.085	17 rº	362	
Berrocalejo	id.	70	10.028	17 rº	363	
Valdeverdeja	id.	131	45.179	17 rº	364	
<b>Suma: La Puebla de los Naciados</b>		365		17 rº	365	
<b>Alija y los lugares que andan con él</b>						
Alixa (Estaba despoblada)	Alija	0	10.191	17 rº	366	
Talavera la Vieja	id.	--	10.030	17 rº	367	
Bodonál	Bohonal de Ibor	--	10.030	17 rº	368	
Poveda	id.	--	10.030	17 rº	369	
<b>Suma: Inscrip. 367 a 369</b>		194		17 rº	370	
Pelayos	Pelayos de la Presa	200	28.109	17 rº	371	
<b>Suma: Alija</b>		394		17 rº	372	
<b>Mombeltrán y su tierra</b>						
Mombeltrán (Villa)	id.	425	5.132	17 vº	373	
Villarejo	Villarejo del Valle	105	5.262	17 vº	374	
Santisteban	San Esteban del Valle	234	5.207	17 vº	375	
Santa Cruz	Santa Cruz del Valle	46	5.221	17 vº	376	
Arroyo Castaño	Ramacastaña	35	5.014	17 vº	377	
Yguera	La Higuera	35	5.132	17 vº	378	
Pedro Bernaldo	Pedro Bernardo	52	5.182	17 vº	379	
Gavilanes	id.	8	5.082	17 vº	380	
Mijares	id.	67	5.127	17 vº	381	
Serranillos	id.	45	5.233	17 vº	382	
Los Molinos	∞	7	∞	17 vº	383	
Cuevas	Cuevas del Valle	81	5.066	17 vº	384	
Lanzahita	Lanzahita	191	5.110	17 vº	385	
Las Torres	Prado de la Torre	45	5.132	17 vº	386	
<b>Suma: Mombeltrán y su tierra</b>		1.376				

## Ávila. Datos censales de 1528

Pueblos y demarcaciones		Número de vecinos pecheros	Localización		
Denominación Original Manuscrito	Denominación Censo de 1970		Código Pr.Mun.	En O.M.	
				Folio	N.º Inscr.
<b>La Adrada y su tierra</b>					
La Adrada (Villa)	id.	157	5.002	18 rº	387
Sotillo	Sotillo de la Adrada	179	5.240	18 rº	388
Casavieja	id.	52	5.054	18 rº	389
Prendealaves	Piedralaves	73	5.187	18 rº	390
Casillas	Las Casillas	57	5.103	18 rº	391
Yglezuela	Iglesuela	188	5.188	18 rº	392
Fresnedilla	id.	87	5.075	18 rº	393
<b>Suma: La Adrada y su tierra</b>		<b>793</b>		<b>18 rº</b>	<b>394</b>
Cespedosa	Cespedosa de Tormes	162	5.103	18 rº	395
<b>Puente del Congosto y su tierra</b>					
La Puente del Congosto	Puente del Congosto	116	37.261	18 rº	396
EL Tejado	id.	--	37.319	18 rº	397
Navamorales	id.	--	37.218	18 rº	398
<b>Suma: Inscrip. 397 y 398</b>		<b>218</b>		<b>18 rº</b>	<b>399</b>
Vercimuelle	Bercimuelle	60	37.048	18 rº	400
Peñaflor	id.	13	37.319	18 rº	401
<b>Suma: Puente del Congosto y su tierra</b>		<b>407</b>		<b>18 rº</b>	<b>402</b>
Fuente el Sol	Fuente el Saud	92	47.077	18 vº	403
Peñaranda	Peñaranda de Bracamonte	438	37.246	18 vº	404
<b>Oropesa y su tierra</b>					
Oropesa (Villa)	id.	200	45.125	18 vº	405
Fuente el Maestre	Fuente del Maestro	24	45.125	18 vº	406
Lagartera	id.	179	45.082	18 vº	407
Calçada	La Calzada de Oropesa	204	45.030	18 vº	408
San Julián	Las Ventas de San Julián	22	45.184	18 vº	409
Carrascalejo	Carrascalejo de la Calzada	95	45.030	18 vº	410
Malincada	Malhincada	--	45.125	18 vº	411
El Caño (Anejo de Malhincada)	id.	--	45.125	18 vº	412
<b>Suma: Inscrip. 411 y 412</b>		<b>30</b>		<b>18 vº</b>	<b>413</b>
Torralba	Torralba de Oropesa	125	45.169	18 vº	414
Parrillas	id.	--	45.180	18 vº	415
Ventas (Anejo de Parrillas)	id.	--	45.180	18 vº	416
<b>Suma: Inscrip. 415 y 416</b>		<b>105</b>		<b>18 vº</b>	<b>417</b>
Navaclara	Navalcán	134	45.110	18 vº	418
Serreruelas	∞	39	∞	18 vº	419

## Ávila. Datos censales de 1528

Pueblos y demarcaciones		Número de vecinos pecheros	Localización		
Denominación Original Manuscrito	Denominación Censo de 1970		Código Pr.Mun.	En O.M.	
				Folio	N.º Inscr.
Ariruela	Aldehuela	30	45.125	18 vº	420
Alcañizo	id.	44	45.005	18 vº	421
Corchuela	id.	56	45.125	18 vº	422
Aravales	Aravalles	34	45.125	18 vº	423
Guadiervas	id.	25	45.125	18 vº	424
Higuera	∞	10	∞	18 vº	425
Torrigo	id.	71	45.172	18 vº	426
<b>Suma: Oropesa y su tierra</b>		<b>1.427</b>		<b>18 vº</b>	<b>427</b>
Pascual Cobo	Pascualcobo	68	5.181	19 rº	428
Serranillo	Serranillos	19	5.233	19 rº	429
<b>Suma: Inscrip. 428 y 429</b>		<b>87</b>		<b>19 rº</b>	<b>430</b>
<b>VILLA DE ARÉVALO Y SU TIERRA</b>					
<b>Sexmo de Arévalo</b>					
Arévalo (De muros adentro)	Arévalo (Villa)	292	5.016	19 rº	431
Tyñosyllos	Tiñosillos	31	5.242	19 rº	432
Bodoncillo	El Bohodón	21	5.036	19 rº	433
Arévalo (De muros afuera)	Arévalo (Arrabales)	284	5.016	19 rº	434
<b>Suma: Sexmo de Arévalo</b>		<b>628</b>		<b>19 rº</b>	<b>435</b>
<b>Sexmo de Aldeas</b>					
Blasco Nuño	Blasconuño de Matababras	79	5.034	19 rº	436
Moraleja de Matababras	id.	80	5.134	19 rº	437
Lomoviejo	id.	104	47.078	19 rº	438
Castellanos	Castellanos de Zapardiel	83	5.055	19 rº	439
Vamorran	Barromán	97	5.023	19 rº	440
Palazuelos	Palazuelos de la Vega	6	40.164	19 rº	441
<b>Suma: Sexmo de Aldeas</b>		<b>449</b>		<b>19 rº</b>	<b>442</b>
<b>Sexmo de Sinlabajos</b>					
Synlavajos	Sinlabajos	87	5.235	19 rº	443
El Poço	id.	47	5.178	19 rº	444
San Pablo	San Pablo de la Moraleja	60	47.147	19 vº	445
Fechan Salvador	Salvador de Zapardiel	53	47.121	19 vº	446
Tornadiços	Tornadizos de Arévalo	48	5.178	19 vº	447
Campo	∞	26	∞	19 vº	448
Donvides	Donvidas	34	5.070	19 vº	449
Palacios de Goda	id.	77	5.178	19 vº	450

## Ávila. Datos censales de 1528

Pueblos y demarcaciones		Número de vecinos pecheros	Localización		
Denominación Original Manuscrito	Denominación Censo de 1970		Código Pr.Mun.	En O.M.	
				Folio	N.º Inscr.
Moriel	Muriel de Zapardiel	113	47.100	19 vº	451
Las Holmedillas	Olmedilla	11	5.176	19 vº	452
San Llorente	id.	16	47.143	19 vº	453
Honcaladas	id.	68	47.141	19 vº	454
Serranos	id.	29	47.011	19 vº	455
Santi Esteban	San Esteban de Zapardiel	73	5.208	19 vº	456
Onquilana	Honquilana	27	47.147	19 vº	457
<b>Suma: Sexmo de Sinlabajos</b>		<b>769</b>		<b>19 vº</b>	<b>458</b>
<b>Sexmo de Ragama</b>					
Ragama	id.	215	37.265	19 vº	459
Rasueros	id.	86	5.193	19 vº	460
Astudillo	id.	145	5.173	19 vº	461
Verçial	Bercial de Zapardiel	64	5.026	19 vº	462
Çebolla	San Cristóbal de Trabancos	32	5.203	19 vº	463
El Ajo	id.	29	5.003	19 vº	464
Manblas	Mamblas	90	5.117	19 vº	465
Bañuelos	Bañuelos de Zapardiel	28	5.023	19 vº	466
<b>Suma: Sexmo de Ragama</b>		<b>689</b>		<b>19 vº</b>	<b>467</b>
<b>Sexmo del Acelal</b>					
Villa del Azeal	Villanueva del Acelal	40	5.259	20 rº	468
Naharros del Monte	id.	34	5.109	20 rº	469
Aldeaseaca	Aldeaseca	30	5.008	20 rº	470
Canales	id.	24	5.006	20 rº	471
Alanga	Langa	56	5.109	20 rº	472
Valtoldanos	Valtodano	44	5.109	20 rº	473
Cabeças del Pozo	Cabezas del Pozo	110	5.003	20 rº	474
Cabeças de Alambre	Cabezas de Alambre	50	5.042	20 rº	475
Don Ximeno	Donjimeno	71	5.069	20 rº	476
Fuentesdaño	Fuentes de Año	169	5.078	20 rº	477
Velacrespo	∞	11	∞	20 rº	478
Noharre	id.	5	5.152	20 rº	479
Costañana	Constanzana	20	5.064	20 rº	480
Gómez Román	id.	9	5.016	20 rº	481
Vinaderos	id.	25	5.152	20 rº	482
San Vicente	San Vicente de Arévalo	65	5.231	20 rº	483
Pedro Rodríguez	id.	58	5.183	20 rº	484



## Ávila. Datos censales de 1528

Pueblos y demarcaciones		Número de vecinos pecheros	Localización		
Denominación Original Manuscrito	Denominación Censo de 1970		Código Pr.Mun.	En O.M.	
				Folio	N.º Inscr.
Nava de Arévalo	id.	56	5.152	20 rº	485
Valles Domingo	id.	7	5.009	20 vº	486
Palacios Ruvios	Palacios de Rubio	36	5.152	20 vº	487
Magazos	id.	38	5.152	20 vº	488
Lavajuelo	El Lavajo	17	5.204	20 vº	489
Reliegos	∞	9	∞	20 vº	490
<b>Suma: Sexmo de Aceral</b>		<b>984</b>		<b>20 vº</b>	<b>491</b>
<b>Sexmo de Horcajo</b>					
Horcajo	Horcajo de las Torres	227	5.099	20 vº	492
Villar	Villar de Matababras	18	5.114	20 vº	493
<b>Suma: Sexmo de Horcajo</b>		<b>245</b>		<b>20 vº</b>	<b>494</b>
<b>Sexmo de Montejo de la Vega</b>					
Montejo de la Vega	Montejo de Arévalo	97	40.129	20 rº	495
Servande	id.	55	40.129	20 vº	496
Blasco Muño	Blascomuño de Matababras	4	5.034	20 vº	497
Bota al Orno	Botalhorno	6	40.069	20 vº	498
Donhierro	id.	22	40.069	20 vº	499
Tollecirio	Tollocirio	36	40.201	20 vº	500
San Christoval	San Cristóbal de la Vega	44	40.178	20 vº	501
Rapariegos	id.	52	40.164	21 rº	502
Moraleja	Moraleja de Coca	23	40.138	21 rº	503
Palaçuelo de la Vega	Palazuelo de la Vega	6	40.164	21 rº	504
Martín Muñoz de la Dehesa	id.	31	40.120	21 rº	505
Palacios de la Dehesa	∞	6	∞	21 rº	506
Cadías	∞	0	∞	21 rº	507
<b>Suma: Sexmo de Montejo de la Vega</b>		<b>382</b>		<b>21 rº</b>	<b>508</b>
<b>Sexmo de Orbita</b>					
Orvita	Orbita	46	5.174	21 rº	509
Gutierre Muñoz	id.	86	5.090	21 rº	510
Estepar	Estepal y Valverde	16	40.058	21 rº	511
Espinosa	Espinosa de los Caballeros	44	5.072	21 rº	512
Nava el Peral	Nava el Peral del Campo	47	40.058	21 rº	513
Codorniz	id.	98	40.058	21 rº	514
Montuenga	id.	30	40.058	21 rº	515
Aldeanueva	Aldeanueva del Codonal	46	40.010	21 rº	516

## Ávila. Datos censales de 1528

Pueblos y demarcaciones		Número de vecinos pecheros	Localización	
Denominación Original Manuscrito	Denominación Censo de 1970		Código Pr.Mun.	En O.M. Folio   N.º Inscr.
<b>Suma: Sexmo Orbita</b>		413	21 rº	517
<b>Suma: Arevalo y su tierra</b>		4.559	21 rº	518
<b>TOTAL según O.M.</b>		4.574	21 rº	519

*Los comisionados advierten que cuando muere un hidalgo en la Ciudad de Ávila tienen costumbre de nombrar doce pecheros para que lo entierren, los cuales quedan exentos de por vida de pagar los Servicios reales. Así mismo, tanto en la Ciudad de Ávila como en su tierra, todo pechero que esté criando al hijo de un hidalgo pasa a ser exento durante ese tiempo. En algunos pueblos hay descendientes de pecheros que por tener un caballo y armas se niegan a pechar y lo mantienen por la fuerza.*

Intendencia de <i>Ávila</i>	Todos los pueblos de 1528
Suma de pecheros .....	<b>28.474</b>
<b>TOTAL según el O.M</b> .....	<b>28.321</b>
<b>OTRO “ “ “</b> .....	<b>28.171</b>

# Ávila

## El servicio a S. M. de 1528

Inscr.	Pueblos y Demarcaciones Denominación en el Censo de 1970	Datos censales			Pago por pechero en Maravedíes		Indices	
		Pecheros Número	Pagado Mrvs.	Asignado Mrvs.	Pagado	Asignado	Agravio Relativo	Ratio Confort
1	Ávila de los Caballeros	1.703	171.120	180.000	100,48	105,70	95,07	99,21
69	Sexmo de Santiago	4.058	430.540	-	106,10	-	-	-
88	Sexmo de Serrezuela	601	60.960	-	101,43	-	-	-
116	Sexmo de Santo Tomás	863	91.276	-	105,77	-	-	-
141	Sexmo de San Juan	1.861	270.703	-	145,46	-	-	-
184	Sexmo de Covalada	1.969	254.100	-	129,05	-	-	-
219	Sexmo de San Vicente	969	99.636	-	102,82	-	-	-
306	Sexmo de San Pedro	1.833	158.154	-	86,28	-	-	-
307	Tierra de Ávila	12.154	1.365.369	1.216.580	112,34	100,10	112,23	93,96
310	Madrigal de las Altas Torres y anejo	626	69.300	70.500	110,70	112,62	98,30	105,71
311	Villanueva del Campillo	332	27.420	35.000	82,59	105,42	78,34	98,95
327	Bonilla y su tierra	776	67.640	67.000	87,16	86,34	100,96	81,04
328	Vadillo de la Sierra	354	25.100	34.000	70,90	96,05	73,82	90,15
329	Villanueva de Gómez	90	18.560	9.000	206,22	100,00	206,22	93,86
330	San Román de los Montes	94	16.040	10.000	170,64	106,38	160,40	99,86
339	Villafranca y su tierra	720	113.500	80.000	157,64	111,11	141,88	104,29
>349	Villatoro y su tierra	649	-	50.000	-	77,04	-	72,31
>356	Navamorcuende y su tierra sin Cardiel de los Montes y El Bohodón	468	-	49.000	-	104,70	-	98,28
357	Cardiel de los Montes	74	-	8.500	-	114,86	-	107,82
358	El Bohodón	47	-	4.000	-	85,11	-	79,88
359	Tierras de Villatoro y Navamorcuende	1.238	145.320	111.500	117,38	90,06	130,33	84,54
360	Candeleda	287	27.090	45.000	94,39	156,79	60,20	147,17
365	Puebla de Naciados y su tierra	365	22.490	38.000	61,62	104,11	59,18	97,72
370	Talavera la Vieja y anejos	194	15.770	20.000	81,29	103,09	78,85	96,77
371	Pelayos de la Presa	200	29.290	22.000	146,45	110,00	133,14	103,25
385	Lanzahita	191	8.115	-	42,49	-	-	-
386	Prado de la Torre	45	2.798	-	58,29	-	-	-
>386	Lanzahita y Prado de la Torre	236	10.913	20.000	46,24	84,74	54,56	79,54
<387	Mombeltrán y su tierra	1.376	139.910	130.000	101,68	94,48	107,62	88,68

## Ávila. El servicio a S. M. de 1528

Inscr.	Pueblos y Demarcaciones Denominación en el Censo de 1970	Datos censales			Pago por pechero en Maravedís		Indices	
		Pecheros Número	Pagado Mrvs.	Asignado Mrvs.	Pagado	Asignado	Agravio Relativo	Ratio Confort
394	La Adrada y su tierra	793	30.250	76.000	38,15	95,84	39,80	89,96
395	Cespedosa de Tormes	162	32.600	13.000	201,23	80,25	250,77	75,32
402	Puente del Congosto y su tierra	407	45.070	37.000	110,74	90,91	121,81	85,33
403	Fuente el Saud	92	18.030	11.000	195,98	119,57	163,91	112,23
404	Peñaranda de Bracamonte	438	24.750	50.000	56,51	114,16	49,50	107,15
427	Oropesa y su tierra	1.427	140.700	147.000	98,60	103,01	95,71	96,69
430	Pascualcobo y Serranillos	87	5.310	7.000	61,03	80,46	75,86	75,52
518	Arévalo y su tierra	4.559	513.280	580.000	112,59	127,22	88,50	119,41



Vista de Ávila (detalle). Anton van Wyngaerde. 1570.

# Ávila Sinopsis

## Resúmenes de los pueblos cuyos datos figuran en el Censo

### Total pecheros

Suma de los datos locales	28.474
Total que figura en el Original Manuscrito	28.321

### El Servicio a S. M. en maravedíes

Cupo correspondiente a la intendencia	3.011.580
Cuota media por pechero	106,34

### Clasificación de los pueblos según la cantidad o calidad de los pecheros

Conceptos	Pecheros %
<b>Cantidad de pecheros</b>	
Mas de 1000	6
De 751 a 1000	0
De 501 a 750	4
De 101 a 500	45
De 51 a 100	26
De 10 a 50	18
De 1 a 9	1
	100
<b>Tipo de vida de los pecheros</b>	
Alto	18
Normal	74
Con penurias	8
	100
<b>Reparto de pechos (1527-1528)</b>	
Favorecidos	26
Adecuado	20
Agraviados	54
	100
<b>Provincias actuales</b>	
Ávila	79
Cáceres	2
Madrid	1
Salamanca	6
Segovia	2
Toledo	7
Valladolid	1
No localizados	2
	100

### Los primeros pueblos en los conceptos que se indican


Pueblos N.º orden	Denominación censo 1970	N.º inscr.
<b>Mayor número de pecheros</b>		
1	Ávila	1
2	Madrugal de las Altas Torres	310
3	Navandrinal	15
4	Fontiveros	117
5	Peñaranda de Bracamonte	404
<b>Mayor confortabilidad</b>		
1	Candeleda	360
2	Arévalo y su Tierra	518
<b>Mayor penuria</b>		
1	Valdemaqueda	337
2	Cespedosa de Tormes	395
<b>Los más agraviados en el reparto de pechos</b>		
1	Cespedosa de Tormes	395
2	Villanueva de Gómez	329
<b>Los más favorecidos en el reparto de pechos</b>		
1	La Adrada y su tierra	394
2	Peñaranda de Bracamonte	404

## Ávila Anecdótico

Comisionados de Su Majestad para obtener los datos y realizar el O.M.:

Francisco de Santiago, juez (Vecino de Villeruela, Salamanca)  
García de Escobedo, escribano de S.M. (Vecino de Valladolid)

- En muchas partes de esta Intendencia se reparten los pechos según el valor de los bienes muebles y raíces que se poseen. Para ello se tasan las propiedades y los que alcanzan los veinte mil maravedís son denominados pecheros enteros y todos pagan lo mismo.
- Como ejemplo de las tasaciones exponemos: La aranzada (unas 45 áreas) de tierra de sembradura, viña, prado, huerto o linar, o bien diez cabezas de ganado menor se tasaba en 1.000 mrs.: una vaca o un buey, en 1.500; una yegua o un muleto, en 2.000.
- Los hidalgos de la Ciudad de Ávila podían nombrar doce pecheros para que les enterrasen cuando fallecieran y los doce quedaban exentos de pagar el Real Servicio.
- Si algún pechero cría el hijo de un hidalgo, queda exento de pagar el Real Servicio mientras dure la crianza.
- Hay pecheros que se consideran como hidalgos por tener caballo y armas, y si alguien trata de cobrarles los impuestos, le amenazan y “hacen otros desaguisados”. Según los Comisionados así se hicieron muchos hidalgos.



*Libro de grandezas y cosas memorables de España.* Pedro de Medina. Sevilla 1549.

La ilustración que encabeza el capítulo dedicado a Ávila representa una ciudad imaginaria y la información que proporciona sobre la ciudad se centra esencialmente en asuntos religiosos.

Fernando Colón, en su *Cosmografía*, proporciona detalles más interesantes: “es ciudad de 4.000 vecinos. Está en un cerro salvo por la parte de Segovia y tiene grandes arrabales ... es de las mejores cercadas que hay en Castilla y tiene buena fortaleza...”

# Ávila

## Ávila (Comienzo, Folio 9<sup>o</sup>)

### Transcripción

Nos, Francisco de Santiago, vecino del lugar de Villenuela, tierra e jurisdicción de la çibdad de Salamanca e García de Escobedo, escrivano de Su Magestad, vecino de la villa de Valladolid, dezimos que por vna carta e prouisión de Su Magestad para nos dada nos fue mandado que fuésemos a la çibdad de Avila e a las villas e lugares de su prouincia e partido que suelen acudir con la dicha çibdad en lo del seruicio de Su Magestad e reçibyesemos los padrones de los vecinos pecheros que oviese en las dichas çibdad, villas e lugares de su partido e averiguásemos los vecinos pecheros que oviese en la dicha çibdad e en cada vna de las dichas villas e lugares, e lo que pagaron del seruicio cada vno a Su Magestad el año pasado de quinientos e veynte e ocho e oviesemos ynformación de las basyendas e gastos e cavdales de los dichos vecinos, de qué bivian y de la calidad de ellos e ygualásemos las dichas pecherías e diésimos nuestro paresçer de lo que se deviera cargar o descargar del dicho seruicio a cada vna de las dichas çibdad, villas o lugares de la dicha prouincia para adelante, segund que esto e otras cosas más largamente en la prouyssion de Su Magestad y en la ynstruçion que nos fue dada se contiene.

E nosotros fasyendo e conpliendo como nos fue mandado dezimos que las dichas çibdad, villas e lugares que ay en la dicha prouincia e pagan e contrybuyen en el dicho seruicio e los vecinos pecheros que ay en cada vna de las dichas çibdad, villas e lugares e lo que pagaron de rentas del seruicio el dicho año pasado de quinientos e veynte e ocho e lo que nos paresçe segund Dios e nuestras conçiencias de lo que se deve bajar o creçer en cada vna de las dichas çibdades, villas e lugares segund lo que colegimos de las ynformaciones e averiguaçion que sobre ello fesimos es lo syguiente en esta manera

Paresçe por la carta de rectoria de la dicha prouincia e partido que fueron repartidos a la dicha çibdad, villas e lugares de la dicha prouincia de Avila el año pasado de quinientos e veynte e ocho, tres quentos e bonze mil e quinientos ochenta maravedís. 3 quentos 11.580 maravedís

*[Handwritten text in a cursive script, likely a transcription of the original document's content.]*

*[Handwritten signature or seal at the bottom left of the page.]*

796x11d lecc

# Ávila

Ávila (Final, Folio 22 r°)

Por nos los dho Francisco de Santiago e  
 Garcia de Escobedo escriuano, vista la carta  
 sus Magestades que para nosotros se dio cerca  
 de la dicha averiguacion, teniendo consyde-  
 racion a las dichas çibdad, villas e lugares que  
 ay en la dicha prouincia e a la calidad de los  
 dichos vesinos pecheros de ellas e a las hasien-  
 das e tratos e caudales e a lo que se legir e a  
 alcançar de las averiguaciones que fesimos de lo  
 susodicho, ansy de personas fidedinas como lo  
 que vimos por vista de ojos, teniendo a Dios  
 ante nuestros ojos nos paresçe que lo que montó  
 el seruicio del dicho año de quinientos e veyn-  
 te años, e otro seruicio sy se otorgare de aqui  
 adelante de aquella misma cantidad se deve he-  
 char e repartir entre las dichas çibdad, villas e  
 lugares de la dicha prouincia e partido de Ávila  
 a cada vna de ellas la quantia de maravedís  
 que va puesta e espeçificada en la columna pos-  
 trera de cada pliego de esta dicha averiguacion  
 e parescer e conforme a lo contenido en la dicha  
 columna se deve quedar el dicho repartimiento  
 e a aquel respeto se deve enmendar los otros  
 repartimientos que de aqui adelante se fisieren  
 repartiendo a cada çibdad, villa o lugar por  
 rata lo que le cupiere segund la cantidad que  
 montare el seruicio que se reparteire e cupiere  
 a las dichas çibdad,  
 villas e lugares de su partido, bajando o  
 creçiendo como dicho es, e juramos a Dios a  
 Santa Maria a a las palabras de los santos  
 evangelios y a la señal de la Cruz  
 semejante que esta + que a o lo que podimos  
 alcançar e colegir y a lo que de ello sentyimos  
 que este parescer que damos es bueno dicho e  
 syn aver consyderacion a cargar ni descargar a  
 ningunas de las dichas çibdad, villas e lugares  
 saluo que se fiso bien e fielmente e como deve.  
 Fecho en la villa de Madrid a [blanco] días  
 del mes de mayo de mil e quinientos e treynta  
 e tres años.



## Transcripción


E por nos los dichos Francisco de Santiago e  
 Garcia de Escobedo, escriuano, vista la carta  
 sus Magestades que para nosotros se dio cerca  
 de la dicha averiguacion, teniendo consyde-  
 racion a las dichas çibdad, villas e lugares que  
 ay en la dicha prouincia e a la calidad de los  
 dichos vesinos pecheros de ellas e a las hasien-  
 das e tratos e caudales e a lo que se legir e a  
 alcançar de las averiguaciones que fesimos de lo  
 susodicho, ansy de personas fidedinas como lo  
 que vimos por vista de ojos, teniendo a Dios  
 ante nuestros ojos nos paresçe que lo que montó  
 el seruicio del dicho año de quinientos e veyn-  
 te años, e otro seruicio sy se otorgare de aqui  
 adelante de aquella misma cantidad se deve he-  
 char e repartir entre las dichas çibdad, villas e  
 lugares de la dicha prouincia e partido de Ávila  
 a cada vna de ellas la quantia de maravedís  
 que va puesta e espeçificada en la columna pos-  
 trera de cada pliego de esta dicha averiguacion  
 e parescer e conforme a lo contenido en la dicha  
 columna se deve quedar el dicho repartimiento  
 e a aquel respeto se deve enmendar los otros  
 repartimientos que de aqui adelante se fisieren  
 repartiendo a cada çibdad, villa o lugar por  
 rata lo que le cupiere segund la cantidad que  
 montare el seruicio que se reparteire e cupiere  
 a las dichas çibdad,  
 villas e lugares de su partido, bajando o  
 creçiendo como dicho es, e juramos a Dios a  
 Santa Maria a a las palabras de los santos  
 evangelios y a la señal de la Cruz  
 semejante que esta + que a o lo que podimos  
 alcançar e colegir y a lo que de ello sentyimos  
 que este parescer que damos es bueno dicho e  
 syn aver consyderacion a cargar ni descargar a  
 ningunas de las dichas çibdad, villas e lugares  
 saluo que se fiso bien e fielmente e como deve.  
 Fecho en la villa de Madrid a [blanco] días  
 del mes de mayo de mil e quinientos e treynta  
 e tres años.

Francisco de Santiago. Garcia de Escobedo.



## Ávila Población en el censo de 1591


Pueblos y Demarcaciones		1591				
Inscr.	Denominación Censo de 1970	Vecinos	Pecheros	Hidalgos	Clero S.	Clero R.
1	Ávila de los Caballeros	2.826	2.456	203	122	45
69	Sexmo de Santiago	5.557	5.488	22	47	-
88	Sexmo de Serrezuela	647	620	16	11	-
116	Sexmo de Santo Tomé	1.376	1.328	29	19	-
141	Sexmo de San Juan	2.493	2.285	156	47	5
184	Sexmo de Covaleda	2.366	2.288	41	37	-
219	Sexmo de San Vicente	1.152	1.130	3	19	-
306	Sexmo de San Pedro	2.303	2.247	30	26	-
307	Tierra de Ávila	15.894	15.386	297	206	5
310	Madrigal de las Altas Torres y anejo	670	603	25	34	8
311	Villanueva del Campillo	318	314	-	4	-
327	Bonilla y su tierra	840	809	12	19	-
328	Vadillo de la Sierra	384	380	-	4	-
329	Villanueva de Gómez	189	181	6	2	-
330	San Román de los Montes	134	133	-	1	-
339	Villafranca y su tierra	414	410	2	2	-
>349	Villatoro y su tierra	737	725	3	9	-
>356	Navamorcuende y su tierra sin Cardiel de los Montes y El Bohodón	838	818	8	12	-
357	Cardiel de los Montes	63	62	-	1	-
358	El Bohodón	54	53	-	1	-
359	Tierras de Villatoro y Navamorcuende	1.692	1.658	11	23	-
360	Candeleda	393	388	1	4	-
365	Puebla de Naciados y su tierra	610	605	-	5	-
370	Talavera la Vieja y anejos	298	293	1	4	-
371	Pelayos de la Presa	197	191	2	1	3
385	Lanzahita					
386	Prado de la Torre					
>386	Lanzahita y Prado de la Torre	295	292	-	3	-
<387	Mombeltrán y su tierra	2.096	2.052	17	25	2
394	La Adrada y su tierra	978	965	1	12	-
395	Cespedosa de Tormes	218	215	1	2	-
402	Puente del Congosto y su tierra	360	353	2	5	-
403	Fuente el Saud	87	71	8	2	6
404	Peñaranda de Bracamonte	815	800	6	9	-
427	Oropesa y su tierra	2.327	2.259	28	34	-
430	Pascualcobo y Serranillos	73	71	1	1	-
518	Arévalo y su tierra	5.001	4.585	265	128	23



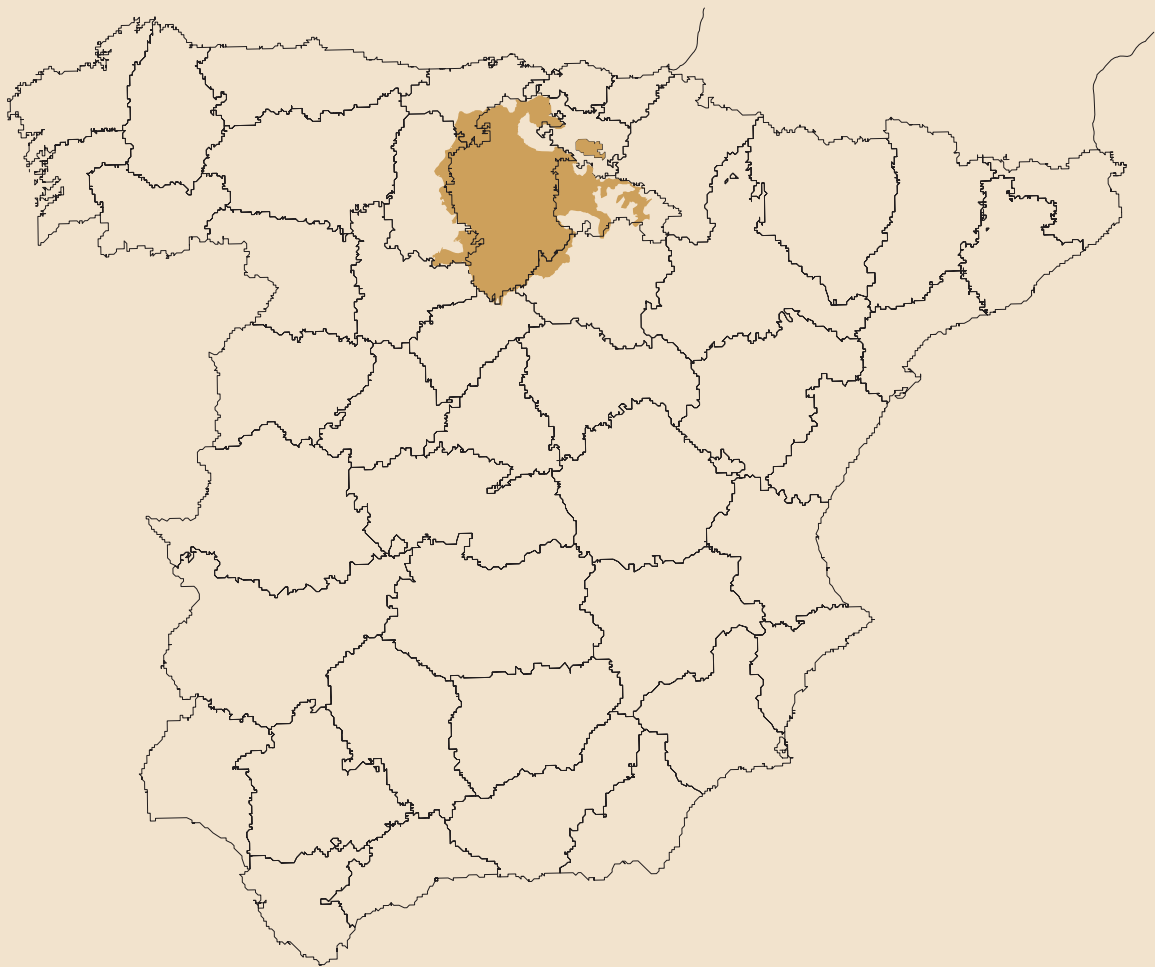
Izquierda: *Vista de Ávila* (detalle). Anton van Wyngaerde. 1570.

Debajo: *Vista del puente sobre el Adaja y los molinos situados en su curso*. Siglo XVI.

La casualidad ha querido que en la imagen de la parte inferior se aprecien los detalles de la orilla del río que no aparece en el dibujo realizado por Wyngaerde. Dentro de la economía de las poblaciones de la época la explotación de los molinos tenía un papel relevante, que justificaba los importantes gastos iniciales para su construcción, ya que estas instalaciones —al igual que ocurría con los puentes— exigían el concurso de trabajadores cualificados. Además, a estos gastos iniciales había que sumar los desembolsos periódicos necesarios para su mantenimiento (en la imagen de la parte inferior pueden observarse las ruinas de un molino abandonado).



# Intendencia de *Burgos*



# Burgos

## Datos censales de 1528

Pueblos y demarcaciones		Número de vecinos pecheros	Localización		
Denominación Original Manuscrito	Denominación Censo de 1970		Código Pr.Mun.	En O.M.	
				Folio	N.º Inscr.
Burgos - No tenían padrón de pecheros.	id.	1.500	9.059	26 rº	1
<b>Miranda de Ebro y su tierra</b>					
Miranda de Hebro	Miranda de Ebro	144	9.219	26 rº	2
Yrcio	Ircio	11	9.219	26 rº	3
Suzano	Suzana	15	9.219	26 rº	4
Oron	id.	25	9.219	26 rº	5
Cillorigo	Cellorigo	14	26.045	26 rº	6
Galbarrili	Galbarruli	16	26.065	26 rº	7
Balverde	Valverde de Miranda	8	9.219	26 vº	8
Uxedo	Bugedo	9	9.057	26 vº	9
Villaseca	id.	3	26.063	26 vº	10
Villalva	Villalba de Rioja	8	26.166	26 vº	11
La Granja de Sajuela	∞	5	∞	26 vº	12
La Granja de Campajares	∞	2	∞	26 vº	13
<b>Suma: Miranda de Ebro y su Tierra.</b>		<b>260</b>		<b>26 vº</b>	<b>14</b>
Pancorvo	id.	144	9.251	26 vº	15
<b>Cuadrilla de Gamonal</b>					
<i>Se excluyen Fresno de Rodilla y los lugares de San Pedro de Cardaña</i>					
Quintanapalla	id.	54	9.288	26 vº	16
Ruvena	Rubena	31	9.326	26 vº	17
Hurones con Mijaradas	Hurones	13	9.176	26 vº	18
Villalval	id.	9	9.075	26 vº	19
Cótar	id.	14	9.059	26 vº	20
Villayuda	id.	7	9.059	26 vº	21
Castañares	id.	5	9.059	26 vº	22
Villalhierro	Villayerno Morquillas	8	9.471	26 vº	23
<b>Suma: Cuadrilla de Gamonal</b>		<b>141</b>		<b>26 vº</b>	<b>24</b>
Barvadillo del Mercado	Barbadillo del Mercado	152	9.038	27 rº	25
Lara y su tierra	Lara de los Infantes	234	9.191	27 rº	26
<b>Suma: Inscrip. 25 y 26</b>		<b>386</b>			<b>27</b>
<b>Cuadrilla de Tardajos</b>					
Tardajos	id.	97	9.377	27 vº	28
Rave	Rabé de las Calzadas	31	9.304	27 vº	29
San Mamés	San Mamés de Burgos	7	9.338	27 vº	30
Villalvilla	Villalbilla de Burgos	18	9.439	27 vº	31
Medinilla	id.	5	9.210	27 vº	32

## Burgos. Datos censales de 1528

Pueblos y demarcaciones		Número de vecinos pecheros	Localización		
Denominación Original Manuscrito	Denominación Censo de 1970		Código Pr.Mun.	En O.M.	
				Folio	N.º Inscr.
Remizo	Renuncio	12	9.435	27 vº	33
Boniel	Buniel	63	9.058	27 vº	34
Villarmentero	id.	16	9.297	27 vº	35
Quintanilla de las Carretas	id.	7	9.338	27 vº	36
Villalonquixar	Villalonquéjar	19	9.069	27 vº	37
<b>Suma: Cuadrilla de Tardajos</b>		<b>275</b>		<b>27 vº</b>	<b>38</b>
<b>Cuadrilla de Sotragero</b>					
Sotrageros	Sotragero	24	9.372	27 vº	39
Villarmentero	id.	12	9.297	27 vº	40
Arroyal	id.	16	9.028	27 vº	41
Celada de la Torre	id.	14	9.320	27 vº	42
Mermellar de Suso	Mermellar de Arriba	6	9.204	27 vº	43
Mermellar de Yuso	Mermellar de Abajo	29	9.259	27 vº	44
Paramo	Páramo del Arroyo	20	9.252	27 vº	45
Quintanadueñas	id.	11	9.282	27 vº	46
<b>Suma: Cuadrilla de Sotragero</b>		<b>132</b>		<b>27 vº</b>	<b>47</b>
Quintanilla de Somuño	Quintanilla Somuño	43	9.300	28 rº	48
Panpliga	Pampliega	--	9.250	28 rº	49
Palazuelos - Anejo de Pampliega	Palazuelos de Muño	--	9.249	28 rº	50
<b>Suma: Inscrip. 49 y 50</b>		<b>87</b>		<b>28 rº</b>	<b>51</b>
Maçuela	Mazuela	71	9.206	28 rº	52
Villaverde del Monte	id.	17	9.466	28 rº	53
<b>Suma: Inscrip. 48 a 53</b>		<b>218</b>			<b>54</b>
<b>Villazopeque y otros que van juntos en el Pago del Servicio</b>					
Villazopeque	Villazopeque	61	9.472	28 vº	55
Belbinbre	Belbinbre	12	9.047	28 vº	56
Cordovilla	Cordovilla la Real	56	34.017	28 vº	57
<b>Suma: Villazopeque y otros</b>		<b>129</b>		<b>28 vº</b>	<b>58</b>
<b>Cuadrilla de Arcos</b>					
Se excluye Villagonzalo					
Arcos	id.	105	9.023	28 vº	59
Villacienco	Villacienco	19	9.439	28 vº	60
Cardenadijo	Cardenadijo	31	9.073	28 vº	61
Modua de la Enparedada y Venta de Diego Jaymes	Modúbar de la Enparedada	30	9.221	28 vº	62

## Burgos. Datos censales de 1528

Pueblos y demarcaciones		Número de vecinos pecheros	Localización		
Denominación Original Manuscrito	Denominación Censo de 1970		Código Pr.Mun.	En O.M.	
				Folio	N.º Inscr.
Coxova	Cojobar	4	9.221	28 vº	63
Modua de la Cuesta	Modúbar de la Cuesta	26	9.072	28 vº	64
Harmienta	Armentia	6	9.109	28 vº	65
Castil Se Razin	Sarracín	11	9.362	28 vº	66
Villariego	id.	35	9.458	28 vº	67
Alvillos	Alvillos	32	9.009	28 vº	68
Olmos Alvos	Olmosalbos	1	9.315	28 vº	69
<b>Suma: Cuadrilla de Arcos</b>		<b>300</b>		<b>28 vº</b>	<b>70</b>
<b>LA HONOR DE SEDANO</b>					
<i>Se excluye Moradillo y Sargentos, por manera que quedan 26 pueblos</i>					
Honor de Sedano	Sedano y su partido	458	9.364	29 rº	71
<b>Merindad del Río Ubierna</b>					
Villaverde Peñahorada	id.	34	9.468	29 rº	72
Celadilla de Sotobrin	Celadilla Sotobrin	35	9.097	29 rº	73
Cerneguela	Cernégula	36	9.099	29 rº	74
Penahorada	Peñahorada	23	9.222	29 rº	75
Quintanahortuño	Quintanaortuño	10	9.287	29 rº	76
Covos	Cobos junto a la Molina	22	9.222	29 rº	77
Hontomín	id.	4	9.161	29 rº	78
Las Granjas de Quintanaxuar	Quintanaxuar	--	9.364	29 rº	79
Monte Espinoso	Montespino	--	9.364	29 rº	80
<b>Suma: Inscrip. 79 y 80</b>		<b>5</b>		<b>29 rº</b>	<b>81</b>
Sotopalacios	id.	3	9.370	29 rº	82
Robledo de Temiño	Robredo Temiño	27	9.322	29 rº	83
Nidáguilla	Nidáguilla	19	9.233	29 rº	84
Masa	id.	30	9.205	29 rº	85
Gradilla de la Polera	Gredilla la Polera	29	9.147	29 rº	86
Tremiño (la mitad)	Temiño	5	9.322	29 vº	87
Huvierna con San Martín	Ubierna	24	9.397	29 vº	88
Villanueva de Rodovierna	Villanueva de Río Ubierna	27	9.453	29 vº	89
Castil de Rucios	Castrillo de Rucios	6	9.147	29 vº	90
Melgosa	id.	7	9.383	29 vº	91
Quintanilla de Sobresyerra	Quintanilla Sobresierra	46	9.299	29 vº	92
Quintana Rio	Quintanarrio	2	9.299	29 vº	93
Río Cerezo	Riocerezo	45	9.319	29 vº	94
Toves y Raedo	Tobes	27	9.383	29 vº	95
Rioseras	id.	65	9.320	29 vº	96

**Burgos. Datos censales de 1528**

Pueblos y demarcaciones		Número de vecinos pecheros	Localización		
Denominación Original Manuscrito	Denominación Censo de 1970		Código Pr.Mun.	En O.M.	
				Folio	N.º Inscr.
La Molina	La Molina de Ubierna	16	9.222	29 vº	97
<b>Suma: Merindad del Río Ubierna</b>		<b>547</b>		<b>29 vº</b>	<b>98</b>
Castrojeriz	Castrojeriz	571	9.091	29 vº	99
Melgar - De don Hernán Mentalez	Melgar de Fernamental	520	9.211	29 vº	100
<b>Suma: Inscrip. 99 y 100</b>		<b>1.091</b>			<b>101</b>
<b>Partido de Olmillos</b>					
Olmillos	Olmillos de Sasamón	70	9.237	30 rº	102
Yudego	id.	--	9.479	30 rº	103
Villandiego	id.	--	9.479	30 rº	104
<b>Suma: Inscrip. 103 y 104</b>		<b>56</b>		<b>30 rº</b>	<b>105</b>
Acitores	Citores del Páramo	22	9.106	30 rº	106
Pedrosa del Páramo	id.	35	9.257	30 rº	107
<b>Suma: Partido de Olmillos</b>		<b>183</b>		<b>30 rº</b>	<b>108</b>
Sasamón	id.	175	9.363	30 rº	109
Los Balbases	Los Balbases	265	9.034	30 rº	110
Villizmallo - Anejo de Los Balbases	Vizmallo	11	9.316	30 rº	111
<b>Suma: Inscrip. 110 y 111</b>		<b>276</b>		<b>30 rº</b>	<b>112</b>
Villegas	id.	--	9.473	30 vº	113
Villamorón	id.	--	9.473	30 vº	114
<b>Suma: Inscrip. 113 y 114</b>		<b>76</b>		<b>30 vº</b>	<b>115</b>
Astudillo	id.	367	34.017	30 vº	116
Revilla Vallejera	Revilla Vallejera	86	9.316	30 vº	117
Villamedianilla	id.	21	9.446	30 vº	118
<b>Suma: Inscrip. 117 y 118</b>		<b>107</b>		<b>30 vº</b>	<b>119</b>
Padilla de Suso	Padilla de Arriba	89	9.243	31 rº	120
Padilla de Yuso	Padilla de Abajo	135	9.242	31 rº	121
<b>Suma: Inscrip. 120 y 121</b>		<b>224</b>		<b>31 rº</b>	<b>122</b>
<b>Suma: Inscrip. 109 a 122</b>		<b>1.225</b>		<b>30 vº</b>	<b>123</b>
<b>Partido de Val de Santibáñez y Pedrosa</b>					
Santibáñez	Santibáñez Zarzaguda	112	9.357	31 rº	124
Pedrosa de Riodurbel	Pedrosa de Río Urbel	60	9.259	31 rº	125
Avellanosa	Avellanosa del Páramo	43	9.031	31 rº	126
Palacios de Venayel	Palacios de Benaver	47	9.245	31 rº	127
Lamiez	La Nuez de Abajo	41	9.234	31 rº	128

## Burgos. Datos censales de 1528

Pueblos y demarcaciones		Número de vecinos pecheros	Localización		
Denominación Original Manuscrito	Denominación Censo de 1970		Código Pr.Mun.	En O.M.	
				Folio	N.º Inscr.
Lodoso	id.	36	9.259	31 rº	129
Los Tremellos	id.	31	9.393	31 rº	130
Monesteruelo	Monasteruelo	2	9.324	31 rº	131
Villanueva de Argañón	Villanueva de Argaño	13	9.449	31 rº	132
Susyños	Susinos del Páramo	34	9.374	31 rº	133
Las Celadas	id.	28	9.096	31 rº	134
Santa María de Tajadura	id.	24	9.297	31 rº	135
Quintanilla de Pedro Abarca	Quintanilla Pedro Abarca	16	9.296	31 rº	136
Rayales del Páramo	Ruyales del Páramo	16	9.296	31 rº	137
Ysar	Isar	42	9.181	31 rº	138
San Pedro Sanmuel	San Pedro Samuel	24	9.341	31 rº	139
San Pantaleones	San Pantaleón del Páramo	6	9.296	31 rº	140
Revolleda	La Rebolleda	17	9.306	31 vº	141
Miñón	id.	24	9.357	31 vº	142
Zúmel	id.	24	9.484	31 vº	143
Huermezos	Huérmezes	5	9.172	31 vº	144
Mansylla	Mansilla de Burgos	4	9.203	31 vº	145
Quintana Seca e Ríos	Quintanaseca	29	9.134	31 vº	146
<b>Suma: Val de Santibáñez y Pedrosa</b>		<b>678</b>		<b>31 vº</b>	<b>147</b>
Grijalba	id.	98	9.149	31 vº	148
Arenillas de Río Pisuera	Arenillas de Riopisuerga	128	9.024	31 vº	149
Villasylos	Villasilos	123	9.462	31 vº	150
Villaveta	id.	129	9.469	32 rº	151
La Puente Hitero	Itero del Castillo	56	9.182	32 rº	152
Villasandino	id.	346	9.460	32 rº	153
<b>Suma: Inscrip. 148 a 153</b>		<b>880</b>			<b>154</b>
<b>Partido de las Hormazas</b>					
Hormazas	Hormaza	88	9.165	32 rº	155
Tovar	Tobar	35	9.382	32 rº	156
Villorejo	id.	40	9.474	32 rº	157
Cañizar	Cañizar de Argaño	33	9.069	32 rº	158
Manziles	Manciles	24	9.202	32 rº	159
<b>Suma: Partº. de las Hormazas</b>		<b>220</b>		<b>32 rº</b>	<b>160</b>
<b>Partido de Juarros y La Mata</b>					
<i>Se excluyen Santa Cruz de Juarros, Revilla del Campo y Palazuelo de la Sierra (sic).</i>					
Los Ausines	id.	78	9.030	32 vº	161



## Burgos. Datos censales de 1528

Pueblos y demarcaciones		Número de vecinos pecheros	Localización		
Denominación Original Manuscrito	Denominación Censo de 1970		Código Pr.Mun.	En O.M.	
				Folio	N.º Inscr.
Cuevas de San Clemente	id.	17	9.119	32 vº	162
Modua de San Cebrian	Modúbar de San Cebrián	26	9.116	32 vº	163
Cuvillo de la Cesa	Cubillo del César	11	9.030	32 vº	164
Cozcorrita con Espinosa	Cuzcurrita de Juarros	24	9.116	32 vº	165
Brieva	Brieva de Juarros	21	9.335	32 vº	166
Revillaherruz	Revillarruz	49	9.315	32 vº	167
Salquero Salze	Salguero de Juarros	4	9.333	32 vº	168
Cueva de Xuarros	Cueva de Juarros	23	9.116	32 vº	169
Santadrian	San Adrián de Juarros	42	9.335	32 vº	170
Villamiel de la Syerra	Villamiel de la Sierra	27	9.447	32 vº	171
Monçoncillo	Mozoncillo de Juarros	28	9.333	32 vº	172
Cuvillo del Campo	Cubillo del Campo	39	9.114	32 vº	173
Yveas	Ibeas de Juarros	8	9.177	32 vº	174
San Millan e Sant Andres	San Millán de Juarros	25	9.177	32 vº	175
Salguero de Xuarros	Salguero de Juarros	19	9.333	32 vº	176
Santa Cruz de Xuarros	Santa Cruz de Juarros	70	9.344	32 vº	177
Revilla del Campo	Revilla del Campo	45	9.314	32 vº	178
Hontoria la Cantera	Hontoria de la Cantera	72	9.162	32 vº	179
<b>Suma: Partº. de Juarros y La Mata</b>		<b>628</b>		<b>32 vº</b>	<b>180</b>
Pedrosa de Socastro	Pedrosa del Príncipe	157	9.258	33 rº	181
Ynestrosa	Hinestrosa	18	9.157	33 rº	182
Balbuena	Valbuena de Pisuerga	16	34.186	33 rº	183
<b>Suma: Inscrip. 181 a 183</b>		<b>191</b>		<b>33 rº</b>	<b>184</b>
Castil de Murcia	Castrillo de Murcia	89	9.087	33 rº	185
Hontanas	id.	25	9.159	33 rº	186
Castellanos	Castellanos de Castro	26	9.079	33 rº	187
Villasidro	Villasidro	32	9.461	33 vº	188
<b>Suma: Inscrip. 185 a 188</b>		<b>172</b>			<b>189</b>
<b>Lerma y su tierra</b>					
Lerma	id.	304	9.194	33 vº	190
Avellanosa	Avellanosa de Muñó	22	9.032	33 vº	191
Villamanço	Villalmanzo	147	9.442	33 vº	192
Santillán	id.	7	9.194	33 vº	193
Villoviado	id.	41	9.194	33 vº	194
Royales	Ruyales del Agua	54	9.194	33 vº	195
Revillacabriada	Revilla Cabriada	58	9.313	33 vº	196

## Burgos. Datos censales de 1528

Pueblos y demarcaciones		Número de vecinos pecheros	Localización		
Denominación Original Manuscrito	Denominación Censo de 1970		Código Pr.Mun.	En O.M.	
				Folio	N.º Inscr.
Quintanilla la Mata	Quintanilla de la Mata	50	9.294	33 v.º	197
<b>Suma: Lerma y su Tierra</b>		<b>683</b>		<b>33 v.º</b>	<b>198</b>
Santa María del Campo	id.	496	9.350	33 v.º	199
Tordomar - Despoblado. El Término fue comprado por Sta. M.ª del Campo	id.	0	9.384	33 v.º	200
Villamayor	Villamayor de los Montes	85	9.443	34 r.º	201
Mahamud	id.	173	9.198	34 r.º	202
<b>Suma: Inscrip. 199 a 202</b>		<b>754</b>			<b>203</b>
<b>Infantado de Covarrubias</b>					
Cobarrubias	Covarrubias	384	9.113	34 r.º	204
Barvadillo del Pez	Barbadillo del Pez	111	9.039	34 r.º	205
Menzerreye	Mencerreyes	57	9.208	34 r.º	206
Retuerta	id.	55	9.311	34 r.º	207
<b>Suma: Infantado de Covarrubias</b>		<b>607</b>		<b>34 r.º</b>	<b>208</b>
<b>Partido de Madrigalejo</b>					
Madrigalejo	Madrigalejo del Monte	19	9.197	34 v.º	209
Madrigal del Monte	id.	36	9.196	34 v.º	210
Villamiel	Villamiel de Muñó	30	9.093	34 v.º	211
Villangómez	id.	34	9.448	34 v.º	212
Montienga	Montuenga	20	9.197	34 v.º	213
Cogollos	id.	43	9.108	34 v.º	214
Tornadijo	id.	12	9.196	34 v.º	215
Çabel	Zael	63	9.480	34 v.º	216
Balderros	Valdorros	23	9.406	34 v.º	217
<b>Suma: Partido de Madrigalejo</b>		<b>280</b>		<b>34 v.º</b>	<b>218</b>
<b>Partido de Celada</b>					
Celada del Camino	id.	83	9.095	34 v.º	219
Bilvestre de Can de Muñon	Vilviestre de Muñó	35	9.426	34 v.º	220
Asturianos	Desaparecido. En el Censo de 1591 no figura.	11	∞	34 v.º	221
Villaquiran de los Ynfantes	Villaquirán de los Infantes	47	9.456	34 v.º	222
Torrepaderne	Torrepadierne	7	9.250	34 v.º	223
<b>Suma: Partido de Celada</b>		<b>183</b>		<b>34 v.º</b>	<b>224</b>
<b>Partido de Iglesias</b>					
Yglesias	Iglesias	94	9.180	35 r.º	225

## Burgos. Datos censales de 1528

Pueblos y demarcaciones		Número de vecinos pecheros	Localización		
Denominación Original Manuscrito	Denominación Censo de 1970		Código Pr.Mun.	En O.M.	
		Folio		N.º Inscr.	
Villanueva de las Carretas	id.	16	9.456	35 rº	226
Las Quintanillas	id.	37	9.297	35 rº	227
Ciaddoncha	id.	63	9.101	35 rº	228
Tamarón	id.	36	9.375	35 rº	229
Villalmirón	Villaldemiro	26	9.441	35 rº	230
<b>Suma: Partido de Iglesias</b>		<b>272</b>		<b>35 rº</b>	<b>231</b>
<b>Partido de Cavia</b>					
Se excluye Santiuste (9.250)					
Cavia	Cavia	54	9.063	35 rº	232
Maçuelo	Mazuelo de Muñó	40	9.207	35 rº	233
Villavieja	Villavieja de Muñó	20	9.470	35 rº	234
Pillila - Anejo de Villavieja que lo incluye	id.	--	9.470	35 rº	235
Pedrosa de Can de Muño	Pedrosa de Muñó	3	9.207	35 vº	236
Villanueva de Matamala	Villanueva Matamala	12	9.023	35 vº	237
Cavihuela	Cayuela	7	9.093	35 vº	238
<b>Suma: Partido de Cavia</b>		<b>136</b>		<b>35 vº</b>	<b>239</b>
Presencio	id.	162	9.275	35 vº	240
Arenillas de Can de Muñon	Arenillas de Muñó	17	9.207	35.vº	241
Ormaza	Hormaza	47	9.165	36 rº	242
Villagutierrez	id.	28	9.435	36 rº	243
<b>Suma: Inscrip. 242 y 243</b>		<b>75</b>		<b>36 rº</b>	<b>244</b>
Mazariegos	id.	10	34.102	36 rº	245
<b>Suma: Inscrip. 240 a 245</b>		<b>264</b>			<b>246</b>
<b>Cuadrillas de la Meridad de Villadiego</b>					
<i>Se excluyen Salazar de Amaya (9.331), Sotresgudo (9.373), Boadilla de Villamar, los vasallos del Condestable en Arevas, que pagan en Valladolid, y Rezmondo (9.317).</i>					
Quadrilla de Odra	- formada por 7 pueblos	287	9.452*	36 rº	247
Quadrilla de Amaya	- formada por 18 pueblos	145	9.331*	36 rº	248
Quadrilla de Sandobal	- formada por 6 pueblos	160	9.336*	36 rº	249
Quadrilla de Canpal de Amaya	- formada por 6 pueblos	156	9.042*	36 rº	250
Quadrilla del Condado	- formada por 14 pueblos	223	9.189*	36 rº	251
Quadrilla de Olmos	- formada por 9 pueblos	207	9.427*	36 rº	252
Quadrilla de Val de Luzio	- formada por 16 pueblos	191	9.175*	36 rº	253
Quadrilla del Toço	- formada por 13 pueblos	247	9.396*	36 rº	254
<b>Suma: Meridad de Villadiego</b>		<b>1.616</b>		<b>36 rº</b>	<b>255</b>

## Burgos. Datos censales de 1528

Pueblos y demarcaciones		Número de vecinos pecheros	Localización		
Denominación Original Manuscrito	Denominación Censo de 1970		Código Pr.Mun.	En O.M.	
				Folio	N.º Inscr.
<b>Cuadrillas de la Merindad de Bureba</b>					
<i>Se excluyen Busto de Bureba, (9.060), los vasallos del Monasterio de las Huelgas en Quintanilla de San García, Valdaño (9.056), Castil de Peones (9.083), y Revillagodos (9.056).</i>					
Quadrilla de Quintanilla de S. Garcia	- formada por 7 pueblos	291	9.298*	36 vº	256
Quadrilla de Santa María	- formada por 10 pueblos	251	9.353*	36 vº	257
Quadrilla de la Bid de Berçosa	- formada por 13 pueblos	175	9.422*	36 vº	258
Quadrilla de Caderechas	- formada por 7 pueblos	75	9.328*	36 vº	259
Quadrilla de Rojas	- formada por 16 pueblos	294	9.323*	36 vº	260
Quadrilla de Prádano	- formada por 10 pueblos	164	9.273*	36 vº	261
Quadrilla de Cameno	- formada por 7 pueblos	171	9.056*	36 vº	262
<b>Suma: Merindad de Bureba</b>		<b>1.421</b>		<b>36 vº</b>	<b>263</b>
Poza	Poza de la Sal	137	9.272	37 rº	264
Villaescusa de Buytron	Villaescusa del Butrón	33	9.014	37 rº	265
<b>Suma: Inscrip. 264 y 265</b>		<b>170</b>		<b>37 rº</b>	<b>266</b>
Boço	Bozoó	15	9.054	37 rº	267
Portilla	id.	20	9.054	37 rº	268
<b>Suma: Inscrip. 267 y 268</b>		<b>35</b>		<b>37 rº</b>	<b>269</b>
Santa Gadea	id.	82	9.012	37 vº	270
<b>Suma: Inscrip. 264 a 270</b>		<b>287</b>		<b>37 vº</b>	<b>271</b>
<b>Partido de Pazuengos</b>					
Pazuengos	Pazuengos	69	26.113	37 vº	272
Santardejo	Santurdejo	61	26.141	37 vº	273
Tormantos	id.	13	26.150	37 vº	274
Hernan Melluri	Herramélluri	25	26.073	37 vº	275
Velasari	Velasco	3	26.073	37 vº	276
<b>Suma: Merindad de Pazuengos</b>		<b>171</b>		<b>37 vº</b>	<b>277</b>
Busto - Es del Condestable	Busto de Bureba	87	9.060	37 vº	278
Banares	Bañares	203	26.024	38 rº	279
Val de San Millan - Sin Bandarán (26.023) ni Villorobe (9.475)	San Millán de la Cogolla (con su Valle)	240	26.130	38 rº	280
Tripiana	Treviana	148	26.155	38 rº	281
Françaleche	Fonzaleche	8	26.063	38 rº	282
Arnedillo	id.	171	26.017	38 vº	283
Matute	id.	100	26.095	38 vº	284
Negueruela	id.	19	26.048	38 vº	285

## Burgos. Datos censales de 1528

Pueblos y demarcaciones		Número de vecinos pecheros	Localización		
Denominación Original Manuscrito	Denominación Censo de 1970		Código Pr.Mun.	En O.M.	
				Folio	N.º Inscr.
Villa de Pun	Castildelgado - antes Villaipún	53	9.082	38 vº	286
Cozcorrita	Cuzcurrita de Río Tirón	27	26.056	38 vº	287
Castañares - De Diego Aristán de Zúñiga	Castañares de Rioja	17	26.043	39 rº	288
<b>Suma: Inscrip. 278 a 288</b>		1.073			289
<b>Merindad de los Montes de Oca</b>					
<i>Se excluyen Villorove (9.475), Uzguiza (9.475), Araya de Oca (9.029), Quintanalaranco (9.285), Loranquillo (9.285), Alarcero (º), Sta. María del Invierno (9.351) y Piedrabita (9.351)</i>					
Quintanilla del Monte	id.	26	9.429	39 rº	290
Yniesta	Hiniestra	7	9.044	39 rº	291
Atapuerca	id.	38	9.029	39 rº	292
Villasur	Villanasur Río Oca	38	9.411	39 rº	293
Millanes	∞	32	∞	39 rº	294
Santovenia	Santovenia de Oca	25	9.359	39 rº	295
Villamorico	id.	6	9.359	39 rº	296
San Juan de Ortega	id.	7	9.044	39 rº	297
Villalmondar	id.	8	9.411	39 rº	298
Castil de Carrias	id.	20	9.080	39 rº	299
Villaescusa de la Solana	Villaescusa la Solana	10	9.429	39 rº	300
Cueva Cardel	Cueva Cardiel	28	9.411	39 rº	301
Ajes	Ages	33	9.005	39 rº	302
Colinas	Colina	--	9.189	39 rº	303
Santiago	id.	--	9.410	39 rº	304
<b>Suma: Inscrip. 303 y 304</b>		7		39 rº	305
Pineda de la Sierra	Pineda de la Sierra	44	9.266	39 rº	306
Villaescusylla	Villaescusa la Sombría	24	9.429	39 rº	307
Villalvos	Villalbos	2	9.411	39 rº	308
<b>Suma: Merindad Montes de Oca</b>		355		39 rº	309
<b>Aranda de Duero y su tierra</b>					
Aranda de Duero	id.	--	9.018	39 vº	310
Villalba	Villalba de Duero	--	9.438	39 vº	311
Prado	id.	--	9.018	39 vº	312
Synovas	Sinovas	--	9.018	39 vº	313
Quemada	id.	--	9.279	39 vº	314
Fuente Espina	Fuentespina	--	9.141	39 vº	315
Casasola	id.	--	9.018	39 vº	316
<b>Suma: Aranda de Duero y su tierra</b>		1.318		39 vº	317

## Burgos. Datos censales de 1528

Pueblos y demarcaciones		Número de vecinos pecheros	Localización		
Denominación Original Manuscrito	Denominación Censo de 1970		Código Pr.Mun.	En O.M.	
				Folio	N.º Inscr.
<b>Gumiel de Hizan</b>					
Gumiel de Içan	Gumiel de Hizán	--	9.151	39 vº	318
Villanueva	Villanueva de Gumiel	--	9.451	39 vº	319
Villalvilla	Villalvilla de Gumiel	--	9.440	39 vº	320
Reheche	∞	--	∞	39 vº	321
Revilla	Revilla de Gumiel	--	9.151	39 vº	322
<b>Suma: Gumiel de Hizan y aldeas</b>		<b>705</b>	<b>39 vº</b>		<b>323</b>
<b>Grañón y su tierra</b>					
Grañón	id.	142	26.069	39 vº	324
Morales	id.	24	26.055	39 vº	325
Bascuñana (la parte de Grañón)	id.	11	9.046	39 vº	326
<b>Suma: Grañón y su tierra</b>		<b>177</b>			<b>327</b>
<b>Partido de LEIVA</b>					
Leyba	Leiva	34	26.087	40 rº	328
Baños	Baños de Rioja	3	26.025	40 rº	329
Trigo	Tirgo	7	26.148	40 rº	330
Ochanduri	id.	23	26.109	40 rº	331
San Millán - Dicen ser hidalgos	San Millán	0	∞	40 rº	332
<b>Suma: Partido de Leiva</b>		<b>67</b>	<b>40 rº</b>		<b>333</b>
Aleson	Alesón	49	26.010		334
<b>Partido de Nieva</b>					
Nieva	Nieva de Cameros	169	26.107	40 rº	335
Baños	Baños de Río Tobía	78	26.026	40 rº	336
Tovía	id.	61	26.149	40 rº	337
Pradillo	id.	21	26.118	40 rº	338
<b>Suma: Partido de Nieva</b>		<b>329</b>	<b>40 rº</b>		<b>339</b>
Huércanos	id.	107	26.079	40 vº	340
Torrezilla de Alesanco	Torrecilla sobre Alesanco	47	26.152	40 vº	341
Badaran	id.	119	26.023	40 vº	342
Cerratón	Cerratón de Juarros	79	9.100	40 vº	343
Anguiano	id.	287	26.014	41 rº	344
<b>Tierras del Conde de Nieva</b>					
<i>Solían ser de don Sancho Velasco</i>					
Arençana de Yuso	Aranzana de Abajo	154	26.015	41 rº	345
Urueñuela	id.	93	26.160	41 rº	346

## Burgos. Datos censales de 1528

Pueblos y demarcaciones		Número de vecinos pecheros	Localización		
Denominación Original Manuscrito	Denominación Censo de 1970		Código Pr.Mun.	En O.M.	
				Folio	N.º Inscr.
Sontasencio	San Asencio	65	26.129	41 rº	347
Gaje	∞	11	∞	41 rº	348
Villaporquera	∞	19	∞	41 rº	349
Arnedo y su Tierra		398	26.018	41 rº	350
<b>Suma: Inscrip. 345 a 350</b>		740		41 rº	351
<b>Suma: Inscrip. 328 a 351</b>		1.824			352
Gumiel del Mercado	id.	--	9.152	41 rº	353
Sotyllo - Anejo de Gumiel	Soto de Pradillo	--	9.152	41 rº	354
Monzón - Anejo de Gumiel	Monzón	--	9.152	41 rº	355
<b>Suma: Inscrip. 353 a 355</b>		256		41 rº	356
<b>Partido de Nebreda</b>					
Nebreda	id.	94	9.231	41 vº	357
Castro Ceniza	Castroceniza	31	9.295	41 vº	358
Vra	Ura	27	9.113	41 vº	359
Quintanilla del Coco	id.	25	9.295	41 vº	360
Barrio Suso	id.	13	9.356	41 vº	361
Briongos	id.	18	9.105	41 vº	362
Acenas	La Aceña	58	9.191	41 vº	363
Santibáñez del Val	id.	22	9.356	41 vº	364
<b>Suma: Partido de Nebreda</b>		288		41 vº	365
Tordomar	id.	52	9.384	41 vº	366
Pavles	Paulas del Agua	22	9.032	41 vº	367
<b>Suma: Inscrip. 366 y 367</b>		74		41 vº	368
<b>Partido de Coruña</b>					
Coruña y su tierra	Coruña del Conde	288	9.112	41 vº	369
Espeja	Espeja de San Marcelino	--	42.080	41 vº	370
Espejón	id.	--	42.081	41 vº	371
<b>Suma: Espeja y Espejón</b>		148		41 vº	372
<b>Suma: Partido de Coruña</b>		436		41 vº	373
<b>Partido de Torre Alcoba</b>					
Ciruelos	Ciruelos de Cervera	85	9.105	42 rº	374
Alcoba de la Torre	Alcoba de la Torre	23	42.007	42 rº	375
Tajada	Tejado	53	42.183	42 rº	376
Çayas de Torre	Zayas de Torre	76	42.103	42 rº	377
Alcoçar	Alcozar	90	42.103	42 rº	378

## Burgos. Datos censales de 1528

Pueblos y demarcaciones		Número de vecinos pecheros	Localización		
Denominación Original Manuscrito	Denominación Censo de 1970		Código Pr.Mun.	En O.M.	
				Folio	N.º Inscr.
Alcovilla de Pinilla	Alcubilla de Avellaneda	56	42.007	42 rº	379
<b>Suma: Inscrip. 374 a 379</b>		<b>383</b>		42 rº	<b>380</b>
Fuente Almexí	Fuentearmegil	86	42.085	42 rº	381
Çayas de Bascones	Zayas de Bascones	14	42.007	42 rº	382
<b>Suma: Inscrip. 381 y 382</b>		<b>100</b>		42 rº	<b>383</b>
<b>Partido de San Leonardo</b>					
San Leonardo	San Leonardo de Yagüe	153	42.164	42 vº	384
Miranda	id. -- Desaparecido. En 1842 era sólo una ermita	64	42.168	42 vº	385
Hontoria del Pinar	id.	106	9.163	42 vº	386
Rabanera	Rabanera del Pinar	51	9.302	42 vº	387
Pinilla de los Berruecos	Pinilla de los Barruecos	47	9.268	42 vº	388
<b>Suma: Inscrip. 384 a 388</b>		<b>421</b>		42 vº	<b>389</b>
Pinilla de Trasmonte	Pinilla Trasmonte	124	9.270	42 vº	390
Mamolar	id.	29	9.201	42 vº	391
<b>Suma: Inscrip. 390 y 391</b>		<b>153</b>		42 vº	<b>392</b>
<b>Suma: Inscrip. 366 a 391</b>		<b>1.567</b>			<b>393</b>
Çaçar	Zazuar	103	9.483	42 vº	394
Quintana del Pidío	id.	71	9.281	42 vº	395
Badocondes	Vadocondes	140	9.400	43 rº	396
Pineda de Trasmonte	Pineda Trasmonte	73	9.267	43 rº	397
Zebrecos - Anejo de Pineda	Cebrecos	45	9.094	43 rº	398
<b>Suma: Inscrip. 397 y 398</b>		<b>118</b>		43 rº	<b>399</b>
<b>Partido de Arauzos</b>					
<i>Se excluye Caleruega (9.064)</i>					
Arazv de Miel	Arauzo de Miel	122	9.020	43 rº	400
Valdeande	id.	92	9.403	43 rº	401
Vaños	Baños de Valdearados	114	9.035	43 rº	402
Arazv de Torre	Arauzo de la Torre	22	9.022	43 rº	403
La Gallega	id.	33	9.144	43 rº	404
Quintanaraya	Quintanarraya	78	9.290	43 rº	405
Espinosa de Cervera	id.	78	9.122	43 rº	406
Arazv de Salce	Arauzo de Salce	48	9.021	43 rº	407
Hinojar	Hinojar del Rey	39	9.158	43 rº	408
Huerta del Rey	id.	102	9.174	43 vº	409



## Burgos. Datos censales de 1528

Pueblos y demarcaciones		Número de vecinos pecheros	Código Pr.Mun.	Localización	
Denominación Original Manuscrito	Denominación Censo de 1970			En O.M.	
				Folio	N.º Inscr.
Tovilla	Tubilla del Lago	57	9.396	43 vº	410
<b>Suma: Inscrip. 400 a 410</b>		<b>785</b>		<b>43 vº</b>	<b>411</b>
Castrillo de Solarana	id.	95	9.089	43 vº	412
<b>Partido de Bahabon</b>					
Bahabon	Bahabón de Esgueva	29	9.033	43 vº	413
Oquillas	id.	17	9.239	43 vº	414
Cilleruelo de Arriva	Cilleruelo de Arriba	35	9.104	43 vº	415
<b>Suma: Inscrip. 413 a 415</b>		<b>81</b>		<b>43 vº</b>	<b>416</b>
Fresnillo de las Dueñas	id.	142	9.131	44 rº	417
Santa María de Mercadillo	id.	12	9.352	44 rº	418
Guimara	id.	24	9.127	44 rº	419
Hontoria de Baldarados	Hontoria de Valdearados	80	9.164	44 rº	420
Ventosilla	id.	42	9.152	44 rº	421
Villahoz	id.	205	9.437	44 vº	422
Villafruela	id.	153	9.432	44 vº	423
Guzmán	id.	43	9.153	44 vº	424
Hontoria de Riofranco	id.	4	9.389	44 vº	425
Horteruela de Yuso	(Otro nombre del anterior)			44 vº	426
<b>Suma: Inscrip. 400 a 426</b>		<b>1.666</b>			<b>427</b>
<b>Partido de Santibañez</b>					
Cabañas	Cabañas de Esgueva	56	9.061	45 rº	428
Santibañez	Santibañez de Esgueva	103	9.355	45 rº	429
Pinillos	Pinillos de Esgueva	52	9.369	45 rº	430
Villatuelda	id.	48	9.464	45 rº	431
Terradillos	Terradillos de Esgueva	55	9.380	45 rº	432
<b>Suma: Inscrip. 428 a 432</b>		<b>314</b>		<b>45 rº</b>	<b>433</b>
Villovela	Villovela de Esgueva	57	9.477	45 rº	434
Royuela de Cerrato	Royuela de Río Franco	92	9.325	45 rº	435
Tórtoles	Tórtoles de Esgueva	198	9.391	45 vº	436
Roa - Formado por 16 pueblos	id.	1.602	9.321	45 vº	437
Torregalindo	id.	103	9.387	45 vº	438
Peral	Peral de Arlanza	22	9.262	45 vº	439
Tordepadre	Torrepadre	27	9.389	45 vº	440
<b>Suma: Inscrip. 439 y 440</b>		<b>49</b>		<b>45 vº</b>	<b>441</b>
Villoria	Villoria de Rioja	17	9.424	46 rº	442

## Burgos. Datos censales de 1528

Pueblos y demarcaciones		Número de vecinos pecheros	Localización		
Denominación Original Manuscrito	Denominación Censo de 1970		Código Pr.Mun.	En O.M.	
				Folio	N.º Inscr.
Librillos	Ibrillos	13	9.178	46 rº	443
<b>Suma: Inscrip. 442 y 443</b>		<b>30</b>		<b>46 rº</b>	<b>444</b>
Hervias	id.	19	26.074	46 rº	445
Ciruñuela	Ciruñuela	20	26.050	46 rº	446
<b>Suma: Inscrip. 445 y 446</b>		<b>39</b>		<b>46 rº</b>	<b>447</b>
Cirueña	id.	58	26.050	46 rº	448
Villarejo	id.	14	26.172	46 vº	449
Cañas	id.	37	26.040	46 vº	450
Henestares	Nestares	56	26.106	46 vº	451
Arençana de Suso	Arenzana de Arriba	62	26.016	46 vº	452
Ledesma	Ledesma de la Cogolla	44	26.086	46 vº	453
Pedroso	id.	73	26.114	47 rº	454
Villaverde de Rioja	id.	58	26.176	47 rº	455
Cardenas	id.	23	26.041	47 rº	456
Alesanco	id.	28	26.009	47 rº	457
Açofra	Azofra	28	26.022	47 rº	458
<b>Suma: Inscrip. 456 y 458</b>		<b>79</b>		<b>47 rº</b>	<b>459</b>
<b>Robles</b> - Parte que es de Juan de Lezana. El resto pertenece al conde de Aguilar y paga los impuestos en la receptoría de Soria.	Robres del Castillo: Parte de Juan de Lezana	67	26.126	47 rº	460
	Parte del Conde de Aguilar	47	26.126	47 rº	461
<b>San Vicente</b> - Aldea de Robles incluida en la parte de Juan de Lezana	id.	--	26.126	47 rº	462
<b>Baltajar</b> - Aldea de Robles incluida en la parte de Juan de Lezana	Balrujal	--	26.126	47 rº	463
<b>Canillas</b>	Canillas de Río Tuerto	16	26.039	47 vº	464
<b>Santa Coloma</b>	id.	66	26.134	47 vº	465
<b>Mahave</b>	id.	9	26.037	47 vº	466
<b>Hormilleja</b>	id.	20	26.076	47 vº	467
<b>Cordovin</b>	id.	18	26.052	48 rº	468
<b>Sojuela</b>	id.	31	26.143	48 rº	469
<b>Laguna</b>	Laguna de Cameros	140	26.082	48 rº	470
<b>Granja de Tejada</b> - Incluida en Laguna	id.	--	26.082	48 rº	471
<b>Montalvo de los Cameros</b>	Motalbo en Cameros	32	26.097	48 rº	472
<b>Leza</b>	Leza de Río Leza	106	26.088	48 vº	473
<b>Trebejano</b>	Trevijano	45	26.156	48 vº	474
<b>Ribafrecha</b>	id.	73	26.124	48 vº	475

**Burgos. Datos censales de 1528**

Pueblos y demarcaciones		Número de vecinos pecheros	Localización		
Denominación Original Manuscrito	Denominación Censo de 1970		Código Pr.Mun.	En O.M.	
				Folio	N.º Inscr.
La Gunilla	Lagunilla del Jubera	29	26.083	48 vº	476
<b>Partido de Torrecilla</b>					
Torrezilla de los Cameros	Torrecilla en Cameros	270	26.151	48 vº	477
Torre de los Cameros	Torre en Cameros	46	26.153	48 vº	478
Almarça de los Cameros	Almarza de Cameros	35	26.012	48 vº	479
Suma: Inscrip. 477 a 479		351		48 vº	480
Suma: Inscrip. 428 a 480		4.045			481
<b>Merindades de Castilla la Vieja</b>					
<i>Se excluyen los concejos de Sotresgudo (9.373), Cuevas (9.118), Rebolledo (9.306), Villalba (9.190), y Posadas (26.061).</i>					
<i>NOTA: El O.M. no dice cuáles son ni cuántos vecinos poseían.</i>					
<i>El número de pueblos de cada Merindad que aquí se da procede del Censo de 1591, Edición INE, página que se indica.</i>					
Merindad de Castilla Vieja	Son 31 pueblos, pg. 147	104	9.212*	49 rº	482
Merindad de Sotrescueva	Son 19 pueblos, pg. 148	54	9.215*	49 rº	483
Merindad de Valdeporres	Son 14 pueblos, pg. 149	137	9.216	49 rº	484
Merindad de Cuesta Urria	id. Incluye a Oña (9.238)	465	9.213	49 rº	485
Merindad de Alhoz de Arreva	23 pueblos, pg. 149 - Es del Condestable	255	9.413*	49 rº	486
Valle de Baldebodres	Valdebodres - 7 pueblos pg. 150	26	9.215	49 rº	487
Valle de Mançanedo	Valle de Manzanedo - 18 pueblos	178	9.409	49 rº	488
Merindad de Baldivieso	Merindad de Valdivielso - 28 pueblos	98	9.217*	49 rº	489
Merindad de Montija	19 pueblos, pg. 151	9	9.214	49 rº	490
Merindad de Losa	10 pueblos - Dicen ser todos hidalgos	0	9.153	49 rº	491
Suma: Merindades de Castilla Vieja		1.326		49 rº	492
<b>Briones y su tierra</b>					
Briones	id.	--	26.034	49 vº	493
Rodezno	id.	--	26.127	49 vº	494
Vllauri	Ollauri	--	26.111	49 vº	495
Ximelio	Gimileo	--	26.068	49 vº	496
Suma: Briones y su tierra		199		49 vº	497
<b>Tierras del Duque de Nájera</b>					
Nájera	id.	327	26.102	49 vº	498
Trucio	Tricio	109	26.157	50 rº	499

## Burgos. Datos censales de 1528

Pueblos y demarcaciones		Número de vecinos pecheros	Localización		
Denominación Original Manuscrito	Denominación Censo de 1970		Código Pr.Mun.	En O.M.	
				Folio	N.º Inscr.
<b>Cenizero</b>	Cenicero	66	26.046	50 rº	500
<b>Ortigosa</b>	id.	165	26.112	50 rº	501
<b>Villoslada</b>	Villoslada de Cameros	223	26.177	50 rº	502
<b>Lumbreras</b>	id.	213	26.091	50 rº	503
<b>Redezilla</b>	Redecilla del Camino	141	9.307	50 rº	504
<b>Navarrete</b>	id.	366	26.105	50 rº	505
<b>Fuenmayor</b> - Excluidos los vasallos de Dª Francisca Enriquez de Fuenmayor	id.	178	26.064	50 rº	506
<b>Ornos</b>	Hornos de Moncalvillo	48	26.078	50 rº	507
<b>Medrano</b>	id.	32	26.096	50 rº	508
<b>Sotes</b>	id.	104	26.145	50 rº	509
<b>Darona</b>	Daroca de Rioja	20	26.057	50 rº	510
<b>Ocón</b>	id.	400	26.108	50 rº	511
<b>Suma: Tierras del Duque de Nájera</b>		<b>2.392</b>		<b>50 rº</b>	<b>512</b>
<b>Fuenmayor</b> - Sólo los vasallos de Dª Francisca Enriquez, viuda de Hernando de Medrano. No pagan el Servicio pues no quieren hacerlo con las tierras del Duque.	id.	34	26.064	50 vª	513
<b>Canpobrin</b> - Del Abad de San Millán	Camprovín	141	26.037	50 vª	514
<b>Beçares</b>	Bezares	33	26.030	50 vª	515
<b>Villar de Torre</b>	id.	87	26.171	50 vª	516
<b>Tordomar</b> - Despoblado	id.	0	9.384	51 rº	517
<b>Villanueva de las Cuevas</b>	∞	25	∞	51 rº	518
<b>Revenga</b>	id.	24	9.466	51 rº	519
<b>Santa Ynes</b>	Santa Inés	68	9.348	51 rº	520
<b>Quintanilla del Agua</b>	id.	44	9.293	51 rº	521
<b>Villaverde de Mexina</b>	Villaverde Mogina	20	9.467	51 vº	522
<b>Vallojera</b>	Valujera	12	9.412	51 vº	523
<b>Valtierra</b>	Valtierra de Ríopisuerga	5	9.211	51 vº	524
<b>Muñon e Arroyo</b>	Arroyo de Muño	3	9.470	51 vº	525
<b>Ormilla</b> - Es de Antonio de Lodoño	Hormilla	62	26.075	51 vº	526
<b>Ventosa</b>	id.	64	26.163	52 rº	527
<b>Castroviejo</b>	id.	24	26.044	52 rº	528
<b>Terminon</b> - Dicen ser todos hidalgos	id.	0	9.379	52 rº	529
<b>Bivar del Cid</b>	Vivar del Cid	20	9.301	52 rº	530
<b>Obarenes</b>	id.	13	9.120	52vº	531
<b>Castañares</b>	id.	20	9.059	52vº	532
<b>Yglesia Rubia</b>	Iglesiarubia	25	9.179	52vº	533

**Burgos. Datos censales de 1528**

Pueblos y demarcaciones		Número de vecinos pecheros	Localización		
Denominación Original Manuscrito	Denominación Censo de 1970		Código Pr.Mun.	En O.M.	
				Folio	N.º Inscr.
Vzquiça	Uzquiça	21	9.475	52vº	534
Villorove	Villorobe	29	9.475	52vº	535
<b>Suma: Inscrip. 534 y 535</b>		50		52vº	536
Villasur de Herreros	id.	--	9.463	52vº	537
Villalbura	Villalbiera - Fue convento de Jerónimos	--	9.026	52vº	538
<b>Suma: Inscrip. 537 y 538</b>		66		52vº	539
Caleruega	id.	108	9.064	53 rº	540
Fresno de Rodilla	id.	34	9.133	53 rº	541
Villagonzalo de Pedernales	Villagonzalo Pedernales	31	9.434	53 rº	542
Moradillo	Moradillo del Castillo	31	9.361	53 rº	543
Sargentos	Sargentos de Lora	39	9.361	53 rº	544
<b>Suma: Inscrip. 543 y 544</b>		70		53 rº	545
<b>Suma: Inscrip. 513 a 545</b>		1.083			546
<b>Vasallos que el monasterio de las huelgas de Burgos tiene en:</b>					
Santa Cruz de Xuarros	Santa Cruz de Juarros	45	9.344	53 vº	547
Revilla del Campo	Revilla del Campo	35	9.314	53 vº	548
Palacios de la Syerra	Palacios de la Sierra	37	9.246	53 vº	549
<b>Suma: Vasallos de las Huelgas</b>		117		53 vº	550
Barrío	Barrío de Muño	33	9.041	53 vº	551
Estepar	id.	49	9.125	53 vº	552
Frاندovines	Frاندovínez	56	9.128	53 vº	553
<b>Suma: Inscrip. 551 a 553</b>		138		53 vº	554
Santivste	Santiuste	21	9.250	54 rº	555
<b>Partido de Quintanilla de San García</b>					
Quintanilla de San García - Solo los vasallos del Monasterio de las Huelgas	Quintanilla San García	41	9.298	54 rº	556
Baldazo	Valdazo	5	9.056	54 rº	557
Castidepeones	Castil de Peones	43	9.083	54 rº	558
Revillagodos	id.	12	9.056	54 rº	559
<b>Suma: Inscrip. 556 a 559</b>		101		54 rº	560
<b>Partido de Quintanalaranco</b>					
Quinta de Loranco	Quintanalaranco	56	9.285	54 rº	561
Loranquillo	id.	24	9.285	54 rº	562
Alcucero	Alcocero de Mola	38	9.010	54 rº	563

## Burgos. Datos censales de 1528

Pueblos y demarcaciones		Número de vecinos pecheros	Localización		
Denominación Original Manuscrito	Denominación Censo de 1970		Código Pr.Mun.	En O.M.	
				Folio	N.º Inscr.
Sata María del Ynvierno	Santa María del Invierno	29	9.351	54 rº	564
Piedrayta	Piedrahita de Juarros	20	9.351	54 rº	565
<b>Suma: Inscrip. 561 a 565</b>		167		54 rº	566
Pesadas	Pesadas de Burgos	37	9.014	54 vº	567
<b>Suma: Inscrip. 544 a 560</b>		581			568
<b>Partido de Arlanzón</b>					
Arlanzón	id.	75	9.026	54 vº	569
Herramel	id.	14	9.475	54 vº	570
Galarde	id.	23	9.142	54 vº	571
Çalduendo	Zalduendo	22	9.481	54 vº	572
Vrrez	Urrez	38	9.399	54 vº	573
<b>Suma: Partido de Arlanzón</b>		172		54 vº	574
Olmillos	Olmillos de Muñó	42	9.029	54 vº	575
Torre Sandino	Torresandino	145	9.390	55 rº	576
Cilleruelo de Yuso	Cilleruelo de Abajo	64	9.103	55 rº	577
Tinieblas	id.	28	9.381	55 rº	578
<b>Suma: Inscrip. 575 a 578</b>		279			579

Intendencia de *Burgos* Todos los pueblos de 1528  
**Suma de pecheros ..... 36.140**

**Adiciones****Pueblos que no pecharon**

*Proporcionados por los mismos Comisionados que recopilaron los datos de Burgos, Tierras del Condestable y Trasmiera.*

Las Huelgas - Perteneiente a la Ciudad de Burgos	Huelgas Reales	80	9.059	69 rº	580
Ospital del Rey	Hospital del Rey	70	9.059	69 rº	581
<b>Cuadrilla de S. Pedro de Cardeña</b>					
San Pedro de Cardeña	id.	--	9.086	69 rº	582
Villa Bascones de San Medel	San Medel	--	9.074	69 vº	583
Castil del Val	∞	--	∞	69 vº	584
Carzedo	Carcedo de Burgos	--	9.072	69 vº	585
Villa Fría	Villafría	--	9.059	69 vº	586
Cardeña Ximeno	Cardeña Jimeno	--	9.074	69 vº	587
Orvaneja	Orbaneja Riopico	--	9.241	69 vº	588

**Burgos. Datos censales de 1528**

Pueblos y demarcaciones		Número de vecinos pecheros	Localización		
Denominación Original Manuscrito	Denominación Censo de 1970		Código Pr.Mun.	En O.M.	
				Folio	N.º Inscr.
<b>Suma: Cuadrilla de S. Pedro de Cardeña</b>		147		69 vº	589
<b>Cuadrilla de Olmos de Atapuerca</b>					
Santa María de Gamonal	Gamonal de Riopico	16	9.297	69 vº	590
Quintanilla de Bal de Orvaneja	Quintanilla Riopico	13	9.241	69 vº	591
Cardeñuela de Bal de Orbaneja	Cardeñuela Riopico	17	9.075	69 vº	592
Olmos de Atapuerca	id.	20	9.029	69 vº	593
<b>Suma: Cuadrilla Olmos de Atapuerca</b>		66		69 vº	594
Hornillos	id.	35	9.084	69 vº	595
Villafranca Montes de Oca (Son 12 aldeas)	id.	481	9.431	70 rº	596
Santo Domingo de la Calzada (barrios y aldeas de extramuros)	id.	139	26.138	70 rº	597
San Miguel del Pedroso. - Vasallos del Abad de San Millán de la Cogolla.	San Miguel de Pedroso	4	9.048	70 vº	598
Ezquerria - Vasallos de S.Millán de la Cogolla	id.	5	9.433	70 vº	599
<b>Suma: Inscrip. 598 y 599</b>		9		70 vº	600
Anguciana - De Juan Alonso de Salcedo	id.	12	26.013	70 vº	601
Somalo - Del Abad de Nájera	id.	11	26.154	70 vº	602
Barrio de Santa María	id.	42	9.091	70 vº	603
Villaquiran	Villaquirán de la Puebla	5	9.455	70 vº	604
Perej	Perex	3	9.186	71 rº	605
Quintanilla de Muñopedro	Quintanilla de Nuño Pedro	12	42.080	71 rº	606
Santa Cecilia	id.	9	9.343	71 rº	607
Çorita - Del marqués de Denia. Recién poblado	Zorita	9	9.211	71 rº	608
Amiequez - Renteros de Juan Miranda	id.	12	9.384	71 rº	609
Torrecilla del Monte, En el barrio de realengo	id.	4	9.386	71 rº	610
Quintanilla de los Caballeros	id.	4	9.242	71 rº	611
Tordehelez	Tordueles	--	9.385	71 vº	612
Hontioso	∞	--	9.385	71 vº	613
San Pedro de la Rilla	∞	--	9.385	71 vº	614
Rabé de los Caballeros	id.	--	9.385	71 vº	615
Granja de Cabriada	id.	--	9.385	71 vº	616
<b>Suma: Inscrip. 612 a 616</b>		54		71 vº	617
Mata	id.	--	9.147	71 vº	618
Rebolledo de Sobresierra	Robredo Sobresierra	--	9.147	71 vº	619

## Burgos. Datos censales de 1528

Pueblos y demarcaciones		Número de vecinos pecheros	Localización		
Denominación Original Manuscrito	Denominación Censo de 1970		Código Pr.Mun.	En O.M.	
				Folio	N.º Inscr.
Fresno de Nidáguila	id.	--	9.147	71 vº	620
Villalvilla de Sobresierra	Villalbilla Sobresierra	--	9.147	71 vº	621
<b>Suma: Inscrip. 618 a 621</b>		24		71 vº	622
Froncea - Granja	id.	2	9.411	71 vº	623
Fuenmayor - Vasallos de Dª Francisca Enríquez, viuda de Hernando de Medrano, en tierras del duque de Nájera. No pagan.		34	26.064	71 vº	624
Bobadilla - Del Dr. Arcilla	id.	--	26.031	71 vº	625
Manjarres	id.	--	26.092	71 vº	626
<b>Suma: Inscrip. 625 y 226</b>		80		71 vº	627
San Millan de Yetora - Pertenecía a Sancho Martínez	San Millán de Yécora	29	26.131	71 vº	628
Ochanduri - No consta en la receptoría	id.	--	26.109	72 rº	629
Hojacastro	Ojacastro	--	26.110	72 rº	630
Ezcaray	id.	--	26.061	72 rº	631
Redezilla del Campo	Redecilla del Campo	33	9.308	72 rº	632
<b>Suma: Inscrip. 629 a 631</b>		700		72 rº	633
<b>Suma: Inscrip. 595 a 633</b>		1.743		72 rº	634
<b>MERINDAD DE BUREBA. Cuadrillas de la Vid, Caderechas, Rojas, Pradaño y Cameño</b>					
Navas	Navas de Bureba	--	9.230	72 rº	635
Marcillo	id.	--	9.283	72 rº	636
Granja de Bedezilla	∞	--	∞	72 rº	637
Quintanilla de Cablesoto	Quintanilla Cabe Soto	--	9.283	72 rº	638
Barrio	Barrios de Bureba	--	9.043	72 rº	639
Cacajares	Cascajares de Bureba	--	9.077	72 rº	640
Aguas Cándidas	Aguas Cándidas	--	9.006	72 rº	641
Ojeda	id.	--	9.328	72 rº	642
Cantabraña	Cantabrana	--	9.068	72 rº	643
Rucandio	id.	--	9.328	72 rº	644
Terminón	id.	--	9.379	72 rº	645
Rio Quintanilla	id.	--	9.006	72 rº	646
Bentretea	id.	--	9.049	72 rº	647
Castellanos	Castellanos de Bureba	--	9.271	72 rº	648
Quintana Herraz	Quintanarroz	--	9.291	72 rº	649
Abajas	id.	--	9.001	72 rº	650
Arcoñada	Arconada	--	9.071	72 rº	651
Santolalla	Santa Olalla de Bureba	--	9.354	72 rº	652



**Burgos. Datos censales de 1528**

Pueblos y demarcaciones		Número de vecinos pecheros	Localización		
Denominación Original Manuscrito	Denominación Censo de 1970		Código Pr.Mun.	En O.M.	
				Folio	N.º Inscr.
<b>Cabo Redondo</b>	Caborredondo	--	9.143	72 rº	653
<b>Buezo</b>	id.	--	9.334	72 rº	654
<b>Suma: Bureba; Cuadrillas de La Vid y otras</b>		323		72 rº	655
<b>Merindad de Bureba; excusados</b>					
Excusados - El Condestable de Castilla excusó del pago de pechos a 67 pecheros; el Alcalde de Briviesca a otros 7 y uno de Bastida de Haro, siendo todos ellos los más ricos de la Merindad.		75		72 vº	656
<b>Salas</b> (Barrio excusado)	Salas de Bureba (Barrio excusado)	6	9.329	72 vº	657
<b>Revilla Halcón</b> - Del Marqués de Pozán	Revillalcón	8	9.334	72 vº	658
<b>Castil de Lenzes</b>	Castil de Lences	4	9.081	72 vº	659
<b>Granja de Ruyales</b>	∞	5	9.238	72 vº	660
<b>Suma: Merindad de Bureba</b>		421			661
<b>Villafuertes</b>	id.	20	9.448	73 rº	662
<b>Orbaneja</b> - 20 pecheros no pagan	Orbaneja del Castillo	47	9.240	73 rº	663
<b>Suma: Inscrip. 662 y 663</b>		67		73 rº	664
<b>Merindad de Castilla la Vieja</b>					
<b>Quintana de Rueda</b>	Quintana de Queda	--	9.212	73 rº	665
<b>Salazar</b>	id.	--	9.212	73 rº	666
<b>Oteo</b>	id.	--	9.212	73 rº	667
<b>Villaconparada</b>	Villacomparada de Rueda	--	9.212	73 rº	668
<b>Santa Cruz</b>	Santa Cruz de Andino	--	9.212	73 rº	669
<b>Suma: Inscrip. 665 a 669</b>		74		73 rº	670
<b>Escaño de Yuso</b>	Escaño	--	9.212	73 rº	671
<b>Escaño de Suso</b>	Escanduso	--	9.212	73 rº	672
<b>Vellota</b>	Villota	--	9.185	73 rº	673
<b>Suma: Inscrip. 671 a 673</b>		47		73 rº	674
<b>Villeras</b>	Villeras	13	9.212	73 rº	675
<b>Suma: Merindad de Castilla la Vieja</b>		134		73 rº	676
<b>Merindad de Sotoscuevas</b>					
<b>Hormilla de Yuso</b>	Hornillayuso	--	9.215	73 vº	677
<b>Cornejo</b>	id.	--	9.215	73 vº	678
<b>Pereda</b>	id.	--	9.215	73 vº	679
<b>Bedón</b>	id.	--	9.215	73 vº	680
<b>Quiciçedo</b>	Quisicedo	--	9.215	73 vº	681
<b>Hornilla la Parte</b>	∞	--	9.215	73 vº	682

## Burgos. Datos censales de 1528

Pueblos y demarcaciones		Número de vecinos pecheros	Localización		
Denominación Original Manuscrito	Denominación Censo de 1970		Código Pr.Mun.	En O.M.	
				Folio	N.º Inscr.
Hornilla la Lastra	Hornillalastra	--	9.215	73 vº	683
Hornilla la Torre	Hornillalatorre	--	9.215	73 vº	684
Vallejo	id.	--	9.215	73 vº	685
Entramos Ríos	Entrambosríos	--	9.215	73 vº	686
La Parte	La Parte de Sotoscuevas	--	9.215	73 vº	687
<b>Suma: Merindad de Sotoscuevas</b>		<b>263</b>		<b>73 vº</b>	<b>688</b>
<b>Merindad de Cuesta Urría</b>					
Casares	id.	--	9.213	73 vº	689
Vayllo	Baillo	--	9.213	73 vº	690
Quintana la Cuesta	Quintanalacuesta	--	9.213	73 vº	691
Villamagrín	id.	--	9.213	73 vº	692
Vrria	Urría	--	9.213	73 vº	693
Hierro	id.	--	9.213	73 vº	694
Quintanilla del Monte	Quintanilla Montecabezas	--	9.213	73 vº	695
Villanueva del Grillo	id.	--	9.213	73 vº	696
La Molina	oo	--	9.213	73 vº	697
Santa Coloma	id.	--	9.213	73 vº	698
<b>Suma: Inscrip. 689 a 698</b>		<b>167</b>		<b>73 vº</b>	<b>699</b>
Almendras	Almendres	--	9.213	73 vº	700
Balmayor	Valmayor de Cuesta Urría	--	9.213	73 vº	701
Baldelacuesta	Valdelacuesta	--	9.213	73 vº	702
<b>Suma: Inscrip. 700 a 702</b>		<b>45</b>		<b>73 vº</b>	<b>703</b>
Nofuentes	id.	--	9.213	73 vº	704
Mineo	Moneo	--	9.004	73 vº	705
Bustillo	Bustillo de Villarcayo	--	9.004	73 vº	706
Villalarán	id.	--	9.004	73 vº	707
Bascuñuelos	id.	--	9.412	73 vº	708
<b>Suma: Inscrip. 704 a 708</b>		<b>267</b>		<b>73 vº</b>	<b>709</b>
<b>Suma: Merindad de Cuesta Urría</b>		<b>479</b>			<b>710</b>
<b>Valle de Valdebodres</b>					
Linares	id.	--	9.215	73 vº	711
Pobrepeña	Sobrepeña	--	9.215	73 vº	712
<b>Suma: Valle de Valdebodres</b>		<b>16</b>		<b>73 vº</b>	<b>713</b>
<b>Merindad de Valdivielso</b>					
Tovilleja	Tubilleja	--	9.014	74 rº	714

**Burgos. Datos censales de 1528**

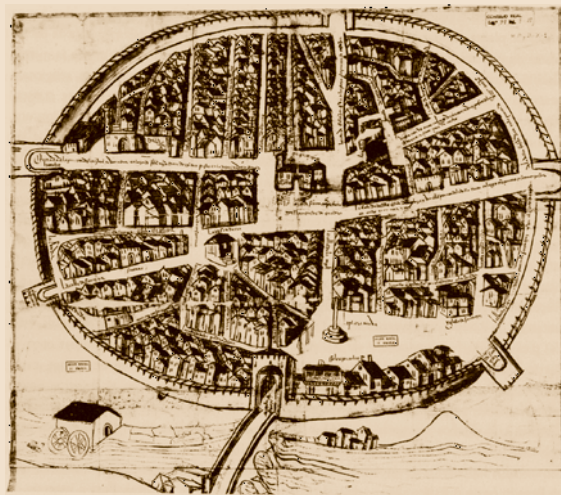
Pueblos y demarcaciones		Número de vecinos pecheros	Localización		
Denominación Original Manuscrito	Denominación Censo de 1970		Código Pr.Mun.	En O.M.	
				Folio	N.º Inscr.
<b>Tudanca</b>	id.	--	9.014	74 rº	715
<b>Tova</b>	Toba de Valdivielso	--	9.217	74 rº	716
<b>Suma: Inscrip. 714 a 716</b>		92			717
<b>Tejada</b> (Granja de Puente Arenas)	San Pedro de Tejada	10	9.217	74 rº	718
<b>Suma: Merindad de Valdivielso</b>		102			719
<b>Merindad de Montija</b>					
<b>Quintanilla de Pienza</b>	id.	--	9.214	74 rº	720
<b>Revilla de Pienza</b>	id.	--	9.214	74 rº	721
<b>Gayangos</b>	id.	--	9.214	74 rº	722
<b>Baranda</b>	id.	--	9.214	74 rº	723
<b>Cadevilla</b>	∞	--	9.214	74 rº	724
<b>Quintanahedo</b>	Quintanaedo	--	9.214	74 rº	725
<b>Trueva</b>	id.	--	9.214	74 rº	726
<b>Hedesa</b>	id.	--	9.214	74 rº	727
<b>Aguera</b>	id.	--	9.214	74 rº	728
<b>Bercedo</b>	id.	--	9.214	74 rº	729
<b>Barzena de Pienza</b>	Bárcena de Pienza	--	9.214	74 rº	730
<b>Montezillo</b>	Montecillo	--	9.214	74 rº	731
<b>Ahedo de Montija</b>	id.	--	9.214	74 rº	732
<b>Loma</b>	Loma de Montija	--	9.214	74 rº	733
<b>Villasante</b>	id.	--	9.214	74 rº	734
(La siguiente inscripción del O.M. repite el pueblo Montezillo atribuyéndole 13 pecheros)					
<b>Suma: Merindad de Montija</b>		181		74 rº	735
<b>Merindad de Losa</b>					
Está formada por 5 cuadrillas que se reparten 102 pueblos de los cuales 52 tienen 625 vecinos pecheros que no pagan los Reales impuestos diciendo, sin probarlo, que son hidalgos.		625	∞	74 rº	736
<b>Villemezán</b> - No pagan porque son arrendatarios del Monasterio de Santa Clara de Medina de Pomar	Villamezán	9	9.212	74 vº	737
<b>Espinosa de los Monteros</b> - Dicen ser hidalgos monteros	id.	500	9.124	74 vº	738

Intendencia de <i>Burgos</i> Adiciones .....	1528
<b>Pecheros que no pagan .....</b>	<b>4.903</b>



*Vista de Burgos* (detalle). Anton van Wyngaerde. 1565.

Burgos, según la *Cosmografía* de D. Fernando Colón era: “Ciudad de 6.000 vecinos. Cabeza de obispado y de Castilla. Está parte en ladera y parte en llano y tiene fortaleza en lo alto; pasa junto al río Arlanzón. Tiene muy linda iglesia mayor de sutil edificio...”.



*Plano de Aranda de Duero*. 1503.

Esta representación de Aranda de Duero, incluida en un informe sobre el saneamiento de sus calles, es uno de los escasos ejemplos de vistas de poblaciones anteriores a 1560.

# Burgos

## El servicio a S. M. de 1528

Inscr.	Pueblos y Demarcaciones Denominación en el Censo de 1970	Datos censales			Pago por pechero en Maravedíes		Indices	
		Pecheros Número	Pagado Mrvs.	Asignado Mrvs.	Pagado	Asignado	Agravio Relativo	Ratio Confort
1	Burgos	1.500	122.020	200.000	81,35	133,33	61,01	98,19
14	Miranda de Ebro y su Tierra	260	45.320	31.200	174,31	120,00	145,26	88,38
15	Pancorvo	144	38.780	19.620	269,31	136,25	197,66	100,34
24	Cuadrilla de Gamonal	141	27.270	13.400	193,40	95,04	203,51	69,99
25	Barbadillo del Mercado	152	24.750	19.300	162,83	126,97	128,24	93,51
26	Lara de los Infantes y su tierra	234	55.600	33.420	237,61	142,82	166,37	105,18
38	Cuadrilla de Tardajos	275	36.870	33.000	134,07	120,00	111,73	88,37
47	Cuadrilla de Sotragero	132	32.940	15.840	249,55	120,00	207,95	88,37
48	Quintanilla Somuño	43	14.990	6.590	348,60	153,26	227,47	112,86
51	Pampliega y Palazuelos de Muñó	87	22.490	14.850	258,51	170,69	151,45	125,70
52	Mazuela	71	11.240	9.230	158,31	130,00	121,78	95,74
53	Villaverde del Monte	17	1.820	1.440	107,06	84,71	126,39	62,38
58	Villazopeque y otros	129	13.410	14.190	103,95	110,00	94,50	81,03
70	Cuadrilla de Arcos	300	45.640	32.000	152,13	106,67	142,63	78,55
71	Honor de Sedano, (sin Moradillo ni Sargentos)	458	33.810	41.220	73,82	90,00	82,02	66,28
98	Merindad del Río Ubierna	547	118.540	68.880	216,71	125,92	172,10	92,73
99	Castrojeriz	571	40.610	71.250	71,12	124,78	57,00	91,89
100	Melgar de Fernamental	520	130.040	108.000	250,08	207,69	120,41	152,95
108	Partido de Olmillos	183	43.660	24.790	238,58	135,46	176,12	99,76
109	Sasamón	175	69.290	41.250	395,94	235,71	167,98	173,59
112	Los Balbases y Vizmallo	276	97.350	54.680	352,72	198,12	178,04	145,90
115	Villegas y Villamorón	76	32.420	11.120	426,58	146,32	291,55	107,75
116	Astudillo	367	40.520	56.150	110,41	153,00	72,16	112,67
119	Revilla Vallegera y Villamedianilla	107	30.320	15.480	283,36	144,67	195,87	106,54
122	Padilla de Abajo y Padilla de Arriba	224	53.860	36.840	240,45	164,46	146,20	121,12
147	Santibáñez y Pedrosa de Río Urbel	678	100.890	87.750	148,81	129,42	114,97	95,31
148	Grijalba	98	23.870	12.270	243,57	125,20	194,54	92,20
149	Arenillas de Riopisuerga	128	32.830	19.200	256,48	150,00	170,99	110,46
150	Villasilos	123	19.440	20.440	158,05	166,18	95,11	122,38

## Burgos. El servicio a S. M. de 1528

Inscr.	Pueblos y Demarcaciones Denominación en el Censo de 1970	Datos censales			Pago por pechero en Maravedíes		Indices	
		Pecheros Número	Pagado Mrvs.	Asignado Mrvs.	Pagado	Asignado	Agravio Relativo	Ratio Confort
151	Villaveta	129	9.770	16.770	75,74	130,00	58,26	95,74
152	Itero del Castillo	56	14.030	8.960	250,54	160,00	156,58	117,83
153	Villasandino	346	94.470	73.200	273,03	211,56	129,06	155,80
160	Partido de las Hormazas	220	39.040	31.800	177,45	144,55	122,77	106,45
180	Partido de Juarros y La Mata	628	66.500	69.080	105,89	110,00	96,27	81,01
184	Pedrosa del Príncipe y otros dos	191	23.450	28.650	122,77	150,00	81,85	110,46
185	Castrillo de Murcia	89	15.600	13.350	175,28	150,00	116,85	110,46
186	Hontanas	25	6.440	3.120	257,60	124,80	206,41	91,91
187	Castellanos de Castro	26	2.520	2.860	96,92	110,00	88,11	81,01
188	Villasidro	32	6.440	3.840	201,25	120,00	167,71	88,37
198	Lerma y su Tierra	683	49.850	89.060	72,99	130,40	55,97	96,03
199	Santa María del Campo	496	118.960	102.000	239,84	205,65	116,63	151,44
201	Villamayor de los Montes	85	21.610	13.750	254,24	161,76	157,16	119,13
202	Mahamud	173	51.940	36.870	300,23	213,12	140,87	156,95
208	Infantado de Covarrubias	607	116.790	83.800	192,41	138,06	139,37	101,67
218	Partido de Madrigalejo	280	38.780	35.000	138,50	125,00	110,80	92,05
224	Partido de Celada	183	32.070	23.790	175,25	130,00	134,80	95,74
231	Partido de Iglesias	272	54.560	35.360	200,59	130,00	154,30	95,74
239	Suma: Partido de Cabia	136	32.240	17.680	237,06	130,00	182,35	95,74
240	Presencio	162	47.940	27.540	295,93	170,00	174,07	125,19
241	Arenillas de Muñó	17	2.090	1.510	122,94	88,82	138,41	65,41
244	Hormaza y Villagutiérrez	75	7.680	10.500	102,40	140,00	73,14	103,10
245	Mazariegos	10	1.040	800	104,00	80,00	130,00	58,91
255	Merindad de Villadiego	1.616	287.800	178.980	178,09	110,75	160,80	81,56
263	Merindad de Bureba	1.421	294.770	215.650	207,44	151,76	136,69	111,76
266	Poza de la Sal y Villaescusa del Butrón	170	22.130	23.800	130,18	140,00	92,98	103,10
269	Bozoó y Portilla	35	3.300	3.300	94,29	94,29	100,00	69,43
270	Santa Gadea	82	16.810	9.200	205,00	112,20	182,72	82,62
277	Merindad de Pazuengos	171	32.510	22.230	190,12	130,00	146,24	95,74
278	Busto de Bureba	87	16.900	13.920	194,25	160,00	121,41	117,83
279	Bañares	203	23.620	32.400	116,35	159,61	72,90	117,54
280	San Millán de la Cogolla (con su valle)	240	37.390	30.000	155,79	125,00	124,63	92,05
281	Treviana	148	29.280	22.200	197,84	150,00	131,89	110,46

**Burgos. El servicio a S. M. de 1528**

Inscr.	Pueblos y Demarcaciones Denominación en el Censo de 1970	Datos censales			Pago por pechero		Indices	
		Pecheros Número	Pagado Mrvs.	Asignado Mrvs.	en Maravedís		Agravio Relativo	Ratio Confort
					Pagado	Asignado		
282	Fonzaleche	8	3.900	640	487,50	80,00	609,38	58,91
283	Arnedillo	171	20.220	25.650	118,25	150,00	78,83	110,46
284	Matute	100	13.590	12.340	135,90	123,40	110,13	90,88
285	Negueruela	19	5.220	3.540	274,74	186,32	147,46	137,21
286	Castildelgado - Antes Villaipún	53	19.840	8.950	374,34	168,87	221,68	124,36
287	Cuzcurrita de Río Tirón	27	2.950	3.550	109,26	131,48	83,10	96,83
288	Castañares de Rioja	17	2.000	1.520	117,65	89,41	131,58	65,85
309	Merindad Montes de Oca	355	61.010	47.400	171,86	133,52	128,71	98,33
317	Aranda de Duero y su tierra	1.318	121.680	210.880	92,32	160,00	57,70	117,83
323	Gumiel de Hizán y sus aldeas	705	85.580	98.700	121,39	140,00	86,71	103,10
327	Grañón y su tierra	177	29.280	24.010	165,42	135,65	121,95	99,90
333	Partido de Leiva	67	4.440	8.040	66,27	120,00	55,22	88,37
334	Alesón	49	7.740	7.000	157,96	142,86	110,57	105,20
339	Partido de Nieva	329	26.840	49.350	81,58	150,00	54,39	110,46
340	Huércanos	107	6.620	15.050	61,87	140,65	43,99	103,58
341	Torrecilla sobre Alesanco	47	3.830	5.870	81,49	124,89	65,25	91,98
342	Badarán	119	10.800	17.850	90,76	150,00	60,50	110,46
343	Cerratón de Juarros	79	8.630	11.850	109,24	150,00	72,83	110,46
344	Anguiano	287	8.630	40.180	30,07	140,00	21,48	103,10
351	Tierras del Conde de Nieva	740	17.950	107.580	24,26	145,38	16,69	107,06
356	Gumiel del Mercado y anejos	256	33.720	39.400	131,72	153,91	85,58	113,34
365	Partido de Nebreda	288	56.040	37.440	194,58	130,00	149,68	95,74
368	Tordomar y Paules	74	15.500	11.100	209,46	150,00	139,64	110,46
373	Partido de Coruña	436	40.530	49.320	92,96	113,12	82,18	83,30
380	Partido de Torre Alcoba	383	38.960	49.660	101,72	129,66	78,45	95,49
383	Fuentearmegil y Zayas de Bascones	100	8.270	9.100	82,70	91,00	90,88	67,02
389	Partido de San Leo- nardo	421	72.950	43.300	173,28	102,85	168,48	75,74
392	Pinilla de Trasmonte y Mamolar	153	35.910	21.320	234,71	139,35	168,43	102,62
393	Zazuar	103	19.440	13.390	188,74	130,00	145,18	95,74
394	Quintana del Pidio	71	7.750	10.500	109,15	147,89	73,81	108,91

## Burgos. El servicio a S. M. de 1528

Inscr.	Pueblos y Demarcaciones Denominación en el Censo de 1970	Datos censales			Pago por pechero en Maravedís		Indices	
		Pecheros Número	Pagado Mrvs.	Asignado Mrvs.	Pagado	Asignado	Agravio Relativo	Ratio Confort
395	Vadocondes	140	33.350	18.200	238,21	130,00	183,24	95,74
398	Pineda Trasmonte y Cebrecos	118	11.670	15.340	98,90	130,00	76,08	95,74
411	Partido de Arauzos sin Castrillo de Solarana	785	134.920	112.400	171,87	143,18	120,04	105,45
412	Castrillo de Solarana	95	13.600	14.300	143,16	150,53	95,10	110,85
416	Bahabón de Esgueva, Oquillas y Cilleruelo de Arriba	81	4.260	10.130	52,59	125,06	42,05	92,10
417	Fresnillo de las Dueñas	142	11.320	16.830	79,72	118,52	67,26	87,28
418	Santa María de Mercadillo	12	2.610	1.200	217,50	100,00	217,50	73,64
419	Guimara	24	3.650	3.000	152,08	125,00	121,67	92,05
420	Hontoria de Valdearados	80	8.880	10.000	111,00	125,00	88,80	92,05
421	Ventosilla	42	7.580	5.250	180,48	125,00	144,38	92,05
422	Villahoz	205	78.000	42.950	380,49	209,51	181,61	154,29
423	Villafruela	153	15.510	19.130	101,37	125,03	81,08	92,08
424	Guzmán	43	9.670	5.590	224,88	130,00	172,99	95,74
425	Hontoria de Riofranco	4	690	400	172,50	100,00	172,50	73,64
433	Partido de Santibáñez	314	41.300	39.250	131,53	125,00	105,22	92,05
434	Villovela de Esgueva	57	8.620	6.840	151,23	120,00	126,02	88,37
435	Royuela de Río Franco	92	19.340	12.960	210,22	140,87	149,23	103,74
436	Tórtoles de Esgueva	198	23.440	25.740	118,38	130,00	91,06	95,74
437	Roa	1.602	67.980	202.680	42,43	126,52	33,54	93,17
438	Torregalindo y su tierra	103	24.570	15.390	238,54	149,42	159,65	110,04
441	Peral de Arlanza y Torrepadre	49	5.050	5.050	103,06	103,06	100,00	75,90
444	Viloria de Rioja e Ibrillos	30	3.220	2.700	107,33	90,00	119,26	66,28
447	Hervias y Ciriñuela	39	6.180	4.290	158,46	110,00	144,06	81,01
448	Cirueña	58	6.440	6.440	111,03	111,03	100,00	81,77
449	Villarejo	14	2.700	1.680	192,86	120,00	160,71	88,37
450	Cañas	37	7.580	5.550	204,86	150,00	136,58	110,46
451	Nestares	56	11.670	8.280	208,39	147,86	140,94	108,89
452	Arenzana de Arriba	62	4.620	9.300	74,52	150,00	49,68	110,46
453	Ledesma de la Cogolla	44	5.400	5.400	122,73	122,73	100,00	90,38
454	Pedroso	73	11.770	9.490	161,23	130,00	124,03	95,74
455	Villaverde de Rioja	58	7.400	7.400	127,59	127,59	100,00	93,96



## El servicio a S. M. de 1528

Inscr.	Pueblos y Demarcaciones Denominación en el Censo de 1970	Datos censales			Pago por pechero		Indices	
		Pecheros Número	Pagado Mrvs.	Asignado Mrvs.	en Maravedís		Agravio Relativo	Ratio Confort
					Pagado	Asignado		
459	Cárdenas, Alesanco y Azofra	79	7.400	9.870	93,67	124,94	74,97	92,01
460	Robles del Castillo: Parte de Juan Lezana	67	7.840	6.030	117,01	90,00	130,02	66,28
461	Robles del Castillo: Par- te del Conde de Aguilar	47	∞	4.230	∞	90,00	∞	66,28
	Robles del Castillo: Total	114	∞	10.260	∞	90,00	∞	66,28
464	Canillas del Río Tuerto	16	2.170	2.000	135,63	125,00	108,50	92,05
465	Santa Coloma	66	7.400	8.250	112,12	125,00	89,70	92,05
466	Mahave	9	690	1.040	76,67	115,56	66,35	85,10
467	Hormilleja	20	2.520	2.200	126,00	110,00	114,55	81,01
468	Cordovín	18	4.260	2.340	236,67	130,00	182,05	95,74
469	Sojuela	31	3.830	3.830	123,55	123,55	100,00	90,98
470	Laguna de Cameros	140	19.440	21.000	138,86	150,00	92,57	110,46
472	Motalbo en Cameros	32	3.050	4.160	95,31	130,00	73,32	95,74
473	Leza de Río Leza	106	10.020	14.840	94,53	140,00	67,52	103,10
474	Trevijano	45	4.350	5.620	96,67	124,89	77,40	91,97
475	Ribafrecha	73	7.750	8.400	106,16	115,07	92,26	84,74
476	Lagunilla del Jubera	29	5.830	3.630	201,03	125,17	160,61	92,18
480	Partido de Torrecilla de los Cameros	351	27.190	52.650	77,46	150,00	51,64	110,46
492	Merindades de Castilla Vieja	1.326	101.100	119.340	76,24	90,00	84,72	66,28
497	Briones y su tierra	199	20.210	27.870	101,56	140,05	72,52	103,14
512	Tierras del Duque de Nájera	2.392	227.480	325.640	95,10	136,14	69,86	100,26
514	Camprovín	141	2.950	16.920	20,92	120,00	17,43	88,37
515	Bezares	33	3.830	3.830	116,06	116,06	100,00	85,47
516	Villar de Torre	87	11.810	11.180	135,75	128,51	105,64	94,64
518	Villanueva de las Cuevas	25	1.650	2.000	66,00	80,00	82,50	58,91
519	Revenga	24	1.040	2.000	43,33	83,33	52,00	61,37
520	Santa Inés	68	6.530	8.820	96,03	129,71	74,04	95,52
521	Quintanilla del Agua	44	8.620	5.620	195,91	127,73	153,38	94,06
522	Villaverde Mogina	20	3.220	2.350	161,00	117,50	137,02	86,53
523	Valujera	12	1.040	1.040	86,67	86,67	100,00	63,82
524	Valtierra de Ríopisuerga	5	1.210	520	242,00	104,00	232,69	76,59
525	Arroyo de Muñó	3	170	200	56,67	66,67	85,00	49,10
526	Hormilla	62	2.610	7.490	42,10	120,81	34,85	88,97

## Burgos. El servicio a S. M. de 1528

Inscr.	Pueblos y Demarcaciones Denominación en el Censo de 1970	Datos censales			Pago por pechero		Indices	
		Pecheros	Pagado	Asignado	en Maravedíes		Agravio	Ratio
		Número	Mrvs.	Mrvs.	Pagado	Asignado	Relativo	Confort
527	Ventosa	64	2.610	7.870	40,78	122,97	33,16	90,56
528	Castroviejo	24	1.040	2.840	43,33	118,33	36,62	87,14
530	Vivar del Cid	20	610	1.510	30,50	75,50	40,40	55,60
531	Obarenes	13	1.040	1.430	80,00	110,00	72,73	81,01
532	Castañares	20	1.820	2.600	91,00	130,00	70,00	95,74
533	Iglesiarribia	25	340	2.800	13,60	112,00	12,14	82,48
536	Uzquiza y Villorobe	50	6.350	5.700	127,00	114,00	111,40	83,95
539	Villasur de Herreros y Villalbiera	66	8.710	6.340	131,97	96,06	137,38	70,74
540	Caleruega	108	21.000	16.580	194,44	153,52	126,66	113,06
541	Fresno de Rodilla	34	7.660	4.080	225,29	120,00	187,75	88,37
542	Villagonzalo Pedernales	31	4.010	3.100	129,35	100,00	129,35	73,64
545	Moradillo del Castillo y Sargentos de la Lora	70	5.050	7.700	72,14	110,00	65,58	81,01
550	Vasallos de las Huelgas	117	11.320	12.870	96,75	110,00	87,96	81,01
554	Barrio de Muño, Estepar y Frandovínez	138	22.130	16.280	160,36	117,97	135,93	86,88
555	Santiuste	21	4.350	2.160	207,14	102,86	201,39	75,75
560	Partido de Quintanilla San García	101	23.260	14.630	230,30	144,85	158,99	106,67
566	Partido de Quintanalaranco	167	28.590	21.040	171,20	125,99	135,88	92,78
567	Pesadas de Burgos	37	2.610	5.210	70,54	140,81	50,10	103,70
574	Partido de Arlanzón	172	25.010	18.200	145,41	105,81	137,42	77,92
575	Olmillos de Muño	42	4.270	5.040	101,67	120,00	84,72	88,37
576	Torresandino	145	31.030	20.850	214,00	143,79	148,82	105,89
577	Cilleruelo de Abajo	64	11.760	7.680	183,75	120,00	153,13	88,37
578	Tinieblas	28	2.000	2.800	71,43	100,00	71,43	73,64
<b>Pueblos que no pecharon</b>								
580	Huelgas Reales	80	0	8.800	0,00	110,00	0,00	81,01
581	Hospital del Rey	70	0	7.000	0,00	100,00	0,00	73,64
589	Cuadrilla de Gamonal: San Pedro de Cardeña	147	0	13.960	0,00	94,97	0,00	69,94
594	Cuadrilla de Gamonal: Olmos de Atapuerca	66	0	6.600	0,00	100,00	0,00	73,64
595	Hornillos	35	0	3.800	0,00	108,57	0,00	79,96
596	Villafranca Montes de Oca	481	0	50.000	0,00	103,95	0,00	76,55

**Burgos. El servicio a S. M. de 1528**

Inscr.	Pueblos y Demarcaciones Denominación en el Censo de 1970	Datos censales			Pago por pechero		Indices	
		Pecheros	Pagado	Asignado	en Maravedíes		Agravio	Ratio
		Número	Mrvs.	Mrvs.	Pagado	Asignado	Relativo	Confort
597	Santo Domingo de la Calzada	139	0	14.000	0,00	100,72	0,00	74,17
600	San Miguel del Pedroso y Ezquerria	9	0	705	0,00	78,33	0,00	57,69
601	Anguciana	12	0	1.300	0,00	108,33	0,00	79,78
602	Somalo	11	0	1.000	0,00	90,91	0,00	66,95
603	Barrio de Santa María (en Castrojeriz)	42	0	3.700	0,00	88,10	0,00	64,88
604	Villaquirán de la Puebla	5	0	500	0,00	100,00	0,00	73,64
605	Perex	3	0	300	0,00	100,00	0,00	73,64
606	Quintanilla de Nuño Pedro	12	0	900	0,00	75,00	0,00	55,23
607	Santa Cecilia	9	0	800	0,00	88,89	0,00	65,46
608	Zorita	9	0	800	0,00	88,89	0,00	65,46
609	Amiéquez	12	0	900	0,00	75,00	0,00	55,23
610	Torreçilla del Monte	4	0	300	0,00	75,00	0,00	55,23
611	Quintanilla de los Caballeros	4	0	150	0,00	37,50	0,00	27,62
617	Tordueles y anejos	54	0	3.780	0,00	70,00	0,00	51,55
622	Mata y sus anejos	24	0	2.400	0,00	100,00	0,00	73,64
623	Froncea	2	0	160	0,00	80,00	0,00	58,91
627	Bobadilla y Manjarrés	80	0	9.600	0,00	120,00	0,00	88,37
628	San Millán de Yécora	29	0	3.480	0,00	120,00	0,00	88,37
632	Ojacastro y Ezcaray	700	0	70.000	0,00	100,00	0,00	73,64
633	Redecilla del Campo	33	0	3.960	0,00	120,00	0,00	88,37
654	Cuadrillas de la Merindad de Bureba	323	0	41.990	0,00	130,00	0,00	95,74
658	Revillalcón	8	0	1.120	0,00	140,00	0,00	103,10
659	Castil de Lences	4	0	520	0,00	130,00	0,00	95,74
660	Granja de Ruyales	5	0	600	0,00	120,00	0,00	88,37
662	Villafuertes	20	0	2.200	0,00	110,00	0,00	81,01
663	Orbaneja del Castillo	47	2.430	4.230	51,70	90,00	57,45	66,28
674	Escano, Escanduso y Villota	47	0	3.760	0,00	80,00	0,00	58,91
675	Villarias	13	0	1.040	0,00	80,00	0,00	58,91
713	Valle de Valdebodres: Linares y Sobrepeña	16	0	1.280	0,00	80,00	0,00	58,91

## Burgos. El servicio a S. M. de 1528

Inscr.	Pueblos y Demarcaciones Denominación en el Censo de 1970	Datos censales			Pago por pechero en Maravedíes		Indices	
		Pecheros Número	Pagado Mrvs.	Asignado Mrvs.	Pagado	Asignado	Agravio Relativo	Ratio Confort
717	Tudanca, Tubilleja y Toba de Valdivielso	92	0	7.360	0,00	80,00	0,00	58,91
735	Merindad de Montija	181	0	12.670	0,00	70,00	0,00	51,55
737	Villamezán	9	0	630	0,00	70,00	0,00	51,55
738	Espinosa de los Monteros	500	0	40.000	0,00	80,00	0,00	58,91



Vista de Burgos. *Civitates Orbis Terrarum*. Braun y Hogenberg, 1572-1617.

Los grabados de Braun y Hogenberg son de un estilo más paisajista y menos realista que los ejecutados por Wyngaerde en la misma época. Estos últimos tienen un valor descriptivo y topográfico mayor.

Andrea Navagiero visitó esta ciudad en 1527 y la describe como “Ciudad bastante buena, situada en torno a un monte, al que rodea por tres de sus costados. En general, tiene buenas casas, pero las calles son estrechas, sobre todo una, que es casi la principal, donde habitan todos los mercaderes ... Hace mucho frío, es abundante en nieves y heladas que duran mucho”.

# Burgos Sinopsis

## Resúmenes de los pueblos cuyos datos figuran en el Censo

### Total pecheros

Suma de los datos locales	36.140
Total que figura en el Original Manuscrito	36.421
Vecinos de pueblos que no pecharon	4.903

### El Servicio a S. M. en maravedíes

Cupo correspondiente a la intendencia	4.896.030
Cuota media por pechero según el O.M.	134,43

### Clasificación de los pueblos según la cantidad o calidad de los pecheros

Conceptos	Pecheros %
<b>Cantidad de pecheros</b>	
Mas de 1000	10
De 751 a 1000	0
De 501 a 750	3
De 101 a 500	49
De 51 a 100	18
De 10 a 50	19
De 1 a 9	1
	100
<b>Tipo de vida de los pecheros</b>	
Alto	30
Normal	51
Con penurias	19
	100
<b>Reparto de pechos (1527-1528)</b>	
Favorecidos	48
Adecuado	11
Agraviados	41
	100
<b>Provincias actuales</b>	
Burgos	75
Rioja	21
Palencia	1
Soria	3
	100

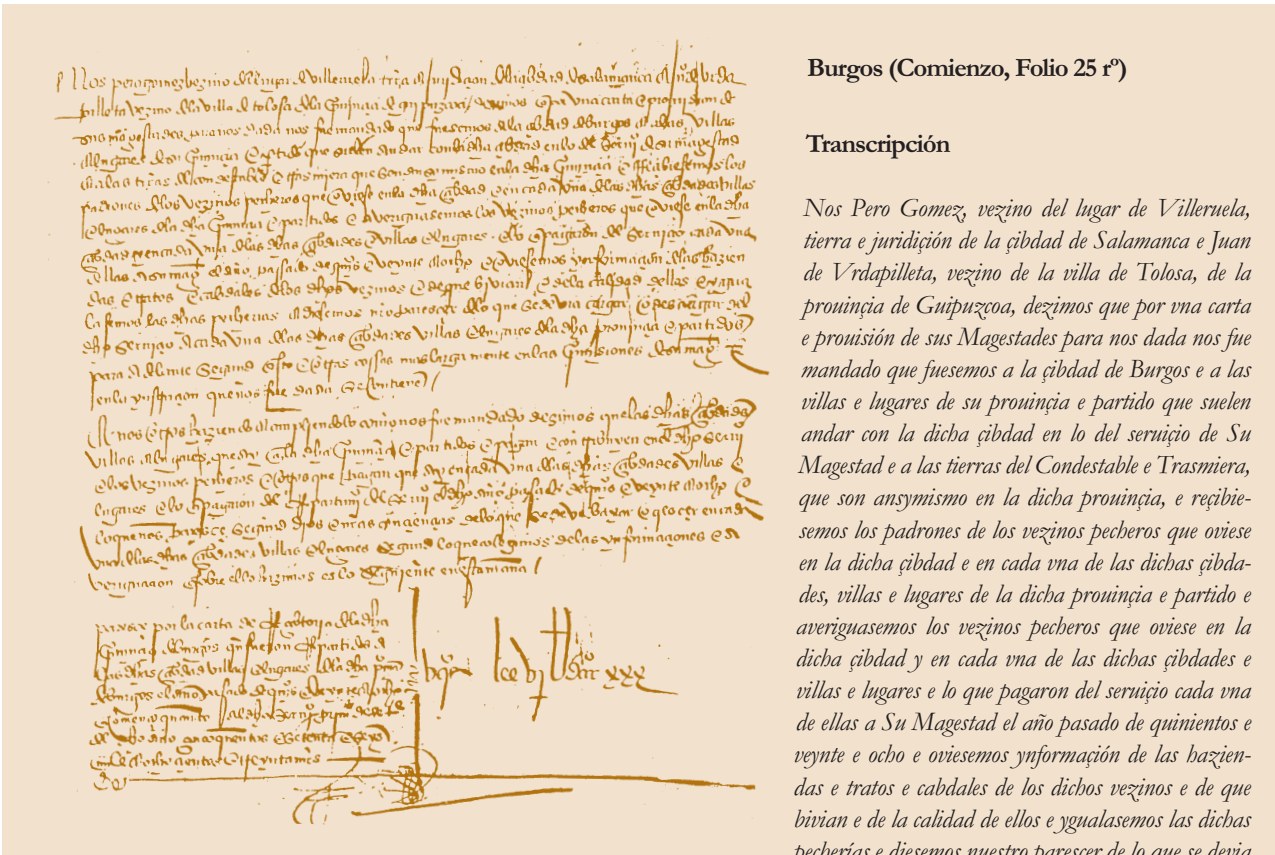
### Los primeros pueblos en los conceptos que se indican

Pueblos N.º orden	Denominación en el censo 1970	N.º inscr.
<b>Mayor número de pecheros</b>		
1	Roa con sus aldeas	437
2	Burgos	1
3	Aranda de Duero con sus aldeas	310
4	Castrojeriz	99
5	Melgar de Fernamental	100
<b>Mayor confortabilidad</b>		
1	Grañón, Morales y Bascuñana	327
2	Sasamón	109
<b>Mayor penuria</b>		
1	Alesón	334
2	Arroyo de Muño	525
<b>Los más agraviados en el reparto de pechos</b>		
1	Fonzaleche	282
2	Villegas y Villamorón	115
<b>Los más favorecidos en el reparto de pechos</b>		
1	Iglesiarribia	533
2	Tierras del Conde de Nieva	351

Nota: Al elaborar estas tablas no se han tenido en cuenta los datos de las Adiciones, es decir los pecheros que no pagaron el Real Servicio.

# Burgos Anecdótico

Comisionados de Su Magestad para obtener los datos y realizar el O.M.  
Pero Gómez, vecino de Villerueta (Salamanca)  
Juan de Urdapilleta, vecino de Tortosa (Guipúzcoa)



### Burgos (Comienzo, Folio 25 r°)

#### Transcripción

Nos Pero Gomez, vecino del lugar de Villerueta, tierra e jurisdicción de la çibdad de Salamanca e Juan de Urdapilleta, vecino de la villa de Tolosa, de la prouincia de Guipuzcoa, dezimos que por vna carta e prouisión de sus Magestades para nos dada nos fue mandado que fuésemos a la çibdad de Burgos e a las villas e lugares de su prouincia e partido que suelen andar con la dicha çibdad en lo del seruicio de Su Magestad e a las tierras del Condestable e Trasmiera, que son ansymismo en la dicha prouincia, e recibie-  
semos los padrones de los vezinos pecheros que oviese en la dicha çibdad e en cada vna de las dichas çibdades e villas e lugares de la dicha prouincia e partido e averiguasemos los vezinos pecheros que oviese en la dicha çibdad y en cada vna de las dichas çibdades e villas e lugares e lo que pagaron del seruicio cada vna de ellas a Su Magestad el año pasado de quinientos e veynte e ocho e oviesemos ynformación de las hazien-  
das e tratos e cabdales de los dichos vezinos e de que bavian e de la calidad de ellos e ygualasemos las dichas pecherías e diésimos nuestro parecer de lo que se devia

cargar o descargar del dicho seruicio a cada vna de las dichas çibdades, villas e lugares de la dicha prouincia e partidos para delante, segund que esto e otras cosas mas largamente en las prouisiones de Su Magestad e en la ynstrucción que nos fue dada se contiene.

E nosotros haziendo e cumpliendo como nos fue mandado dezimos que las dichas çibdades, villas e lugares que ay en la dicha prouincia e partidos e pagan e contribuyen en el dicho seruicio e los vezinos pecheros e otros que pagan que ay en cada vna de las dichas çibdades, villas e lugares e lo que pagaron del repartimiento del seruicio el dicho año pasado de quinientos e veynte e ocho e lo que nos parece segund Dios e nuestras conciencias de lo que se deve baxar o crescer en cada vna de las dichas çibdades, villas e lugares segund lo que colegimos de las ynformaciones e averiguación que sobre ello hizimos es lo siguiente en esta manera:

Pareçe por la carta de receptoría de la dicha prouincia de Burgos que fueron repartidos a las dichas çibdad, villas e lugares de la dicha prouincia de Burgos el año pasado de quinientos e beynte e ocho que començo quanto al dicho seruicio primero de setiembre de dicho año, çinco quentos e setenta e seys mil e ochocientos e treynta maravedís. 5.076.830

# Burgos

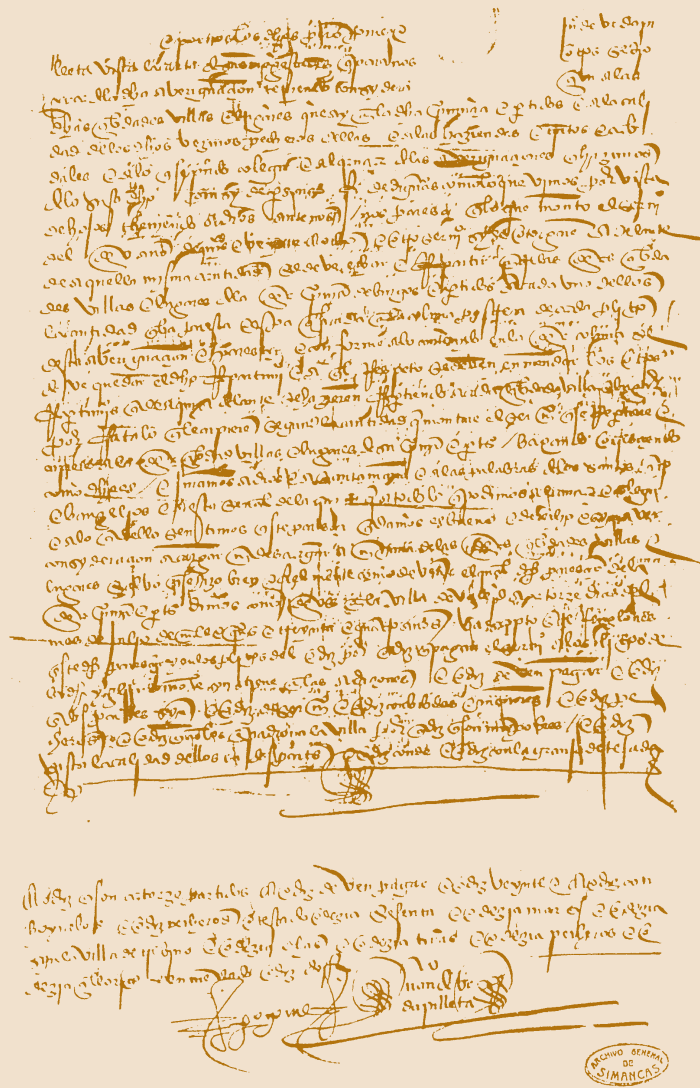
## Burgos (Final, Folios 67 vº y 68 rº)

### Transcripción

E por nos los dichos Pero Gomez e Juan de Urdapilleta, vista la carta de Sus Magestades que para nosotros se dio cerca de la dicha averiguacion e teniendo consyderaçion a las dichas çibdades, villas e lugares que ay en la dicha prouinçia e partidos e a la calidad de los dichos vezinos pecheros de ellas e a las hazriendas e tratos e cabdales e a lo que se pudo colegir e alcançar de las averiguaciones que hizimos de los susodicho, ansy de personas fidedignas como lo que vimos por vista / de bojos, theniendo a Dios ante nos, nos paresçe que lo que montó el seruicio del dicho año de quinientos e veynte e ocho e otro seruicio sy se otorgare adelante de aquella misma cantidad se deve echar e repartir entre las dichas çibdades, villas e lugares de la dicha prouinçia de Burgos e partidos a cada vno de ellos la cantidad que ba puesta e espacificada en la columna postrera de cada pliego de esta averiguacion e parecer e conforme a lo contenido en la dicha columna se deve quedar el dicho repartimiento e aquel respeto se deven enmendar los otros repartimientos que de aqui adelante se bizieren repartiendo a cada çibdad, villa e lugar por rata lo que le cupiere segund la cantidad que montare el seruicio que se repartiere e cupiere a la dicha çibdad, villas e lugares de su prouinçia e partidos, baxando o cresçiendo como dicho es. E juramos a Dios e a Santa Maria e a las palabras de los santos quatro ebangelios e a esta señal de la cruz + que a todo lo que podimos alcançar e colegir e a lo que de ello sentimos que este parescer que damos es bueno e derecho e syn aver consyderaçion a cargar ni descargar a ninguna de las dichas çibdades, villas e lugares salvo que se hizo bien e fielmente como deben, el qual dicho parescer de la dicha prouinçia e partidos dimos como dicho es en la villa de Valladolid a catorze dias del mes de julio de mil e quinientos e treynta e quatro años. Va scripto entre renglones en este dicho parescer y en los pliegos del o diz por que diz que pagan el seruicio a los clerigos de la dicha yglesia como se contiene en las adiciones e o diz devenpagar e o diz en dos partes syn e o diz como los empadróna la villa por que diz que son muy pobles e o diz vista la calidad de ellos en dos partes e o diz con de e o diz con la granja de Tejada

e o diz que son catorze partidos e o diz deven pagar e o diz veynte e o diz con Hoyuelos e o diz pechero e testado o dezia sesenta e o dezia marques e o dezia syn la villa de Trebino e o dezia dichas e o dezia tierras e o dezia pecheros e o dezia Çillorigo y enmendado o diz dos.

Pero Gomez, Juan de Urdapilleta.



# Burgos

## Población en el censo de 1591

Pueblos y Demarcaciones		1591				
Inscr.	Denominación Censo de 1970	Vecinos	Pecheros	Hidalgos	Clero S.	Clero R.
1	Burgos	2.665	574	1.722	295	74
14	Miranda de Ebro y su Tierra	730	417	271	34	8
15	Pancorvo	347	258	77	12	-
24	Cuadrilla de Gamonal	188	150	24	14	-
25	Barbadillo del Mercado	161	154	3	4	-
26	Lara de los Infantes y su tierra	264	257	-	8	-
38	Cuadrilla de Tardajos	353	305	25	23	-
47	Cuadrilla de Sotragero	269	208	46	15	-
48	Quintanilla Somoño	66	61	1	4	-
51	Pampliega y Palazuelos de Muñó	91	82	1	8	-
52	Mazuela	70	63	3	4	-
53	Villaverde del Monte	37	20	15	2	-
58	Villazopeque y otros	156	142	7	7	-
70	Cuadrilla de Arcos	417	370	29	18	-
71	Honor de Sedano, sin Moradillo ni Sargentos	816	478	304	34	-
98	Merindad del Río Ubierna	833	649	137	47	-
99	Castrojeriz	654	586	24	40	4
100	Melgar de Fernamental	437	412	5	20	-
108	Partido de Omlillos	272	256	-	16	-
109	Sasamón	168	150	1	17	-
112	Los Balbases y Vizmallo	244	227	-	17	-
115	Villegas y Villamorón	99	85	7	7	-
116	Astudillo	473	452	-	16	5
119	Revilla Vallegera y Villamedianilla	112	107	-	5	-
122	Padilla de Abajo y Padilla de Arriba	221	207	-	14	-
147	Santibáñez y Pedrosa de Río Urbel	1.044	919	74	49	2
148	Grijalba	72	66	-	6	-
149	Arenillas de Riopisuerga	81	74	-	7	-
150	Villasilos	128	119	-	9	-
151	Villaveta	70	64	-	6	-
152	Itero del Castillo	14	12	-	2	-
153	Villasandino	328	308	-	20	-
160	Partido de las Hormazas	232	212	2	18	-
180	Partido de Juarros y La Mata	870	764	64	37	5
184	Pedrosa del Príncipe y otros dos	219	178	29	12	-
185	Castrillo de Murcia	90	84	-	6	-
186	Hontanas	30	27	-	3	-
187	Castellanos de Castro	40	38	-	2	-



**Burgos. Población en el censo de 1591**

Pueblos y Demarcaciones		1591				
Inscr.	Denominación Censo de 1970	Vecinos	Pecheros	Hidalgos	Clero S.	Clero R.
188	Villasidro	43	40	-	3	-
198	Lerma y su Tierra	649	604	17	28	-
199	Santa María del Campo	436	420	-	16	-
201	Villamayor de los Montes	132	126	-	3	3
202	Mahamud	160	151	-	9	-
208	Infantado de Covarrubias	638	576	19	40	3
218	Partido de Madrigalejo	472	432	19	21	-
224	Partido de Celada	131	116	6	9	-
231	Partido de Iglesias	349	303	26	20	-
239	Suma: Partido de Cobia	184	147	25	12	-
240	Presencio	170	161	-	9	-
241	Arenillas de Muñó	14	12	1	1	-
244	Hormaza y Villagutiérrez	65	58	2	5	-
245	Mazariegos	13	12	-	1	-
255	Merindad de Villadiego	2.443	2.163	160	119	1
263	Merindad de Bureba	2.491	1.644	694	144	9
266	Poza de la Sal y Villaescusa del Butrón	272	228	35	9	-
269	Bozoó y Portilla	117	46	65	6	-
270	Santa Gadea	154	79	64	10	1
277	Merindad de Pazuengos	252	190	49	13	-
278	Busto de Bureba	107	99	-	8	-
279	Bañares	136	118	9	9	-
280	San Millán de la Cogolla (con su valle)	268	235	23	8	2
281	Treviana	154	132	16	6	-
282	Fonzaleche	50	38	10	2	-
283	Arnedillo	239	190	43	6	-
284	Matute	210	132	71	7	-
285	Negueruela	5	3	1	1	-
286	Castildelgado -- Antes Villaipún	84	72	7	5	-
287	Cuzcurrita de Río Tirón	54	40	7	7	-
288	Castañares de Rioja	32	18	13	1	-
309	Merindad Montes de Oca	592	445	117	28	2
317	Aranda de Duero y su tierra	1.500	1.441	26	29	4
323	Gumiel de Hizán y sus aldeas	635	619	8	8	-
327	Grañón y su tierra	309	272	21	16	-
333	Partido de Leiva	168	135	21	12	-
334	Alesón	88	73	10	5	-
339	Partido de Nieva	486	445	24	17	-

## Burgos. Población en el censo de 1591

Pueblos y Demarcaciones		1591				
Inscr.	Denominación Censo de 1970	Vecinos	Pecheros	Hidalgos	Clero S.	Clero R.
340	Huércanos	199	186	4	9	-
341	Torrecilla sobre Alesanco	107	99	2	6	-
342	Badarán	153	146	2	5	-
343	Cerratón de Juarros	111	77	29	5	-
344	Anguiano	284	274	-	8	2
351	Tierras del Conde de Nieva	1.751	1.294	370	83	4
356	Gumiel del Mercado y anejos	304	283	13	8	-
365	Partido de Nebreda	374	367	-	7	-
368	Tordomar y Paules	88	81	3	4	-
373	Partido de Coruña	416	402	4	7	3
380	Partido de Torre Alcoba	398	389	-	9	-
383	Fuentarmegil y Zayas de Bascones	99	91	6	2	-
389	Partido de San Leonardo	622	612	-	10	-
392	Pinilla de Trasmonte y Mamolar	181	177	-	4	-
393	Zazuar	78	75	-	3	-
394	Quintana del Pidio	97	88	8	1	-
395	Vadocondes	237	234	-	3	-
398	Pineda Trasmonte y Cebrecos	116	112	-	4	-
411	Partido de Arauzos sin Castrillo de Solarana	876	848	7	21	-
412	Castrillo de Solarana	104	101	-	3	-
416	Bahabón de Esgueva, Oquillas y Cilleruelo de Arriba	66	53	9	4	-
417	Fresnillo de las Dueñas	192	189	1	2	-
418	Santa María de Mercadillo	30	24	5	1	-
419	Guimara					despoblado
420	Hontoria de Valdearados	79	75	2	2	-
421	Ventosilla	50	47	2	1	-
422	Villahoz	167	158	-	9	-
423	Villafruela	182	176	-	6	-
424	Guzmán	113	89	22	2	-
425	Hontoria de Riofranco	no figura				-
433	Partido de Santibáñez	205	196	-	9	-
434	Villovela de Esgueva	41	40	-	1	-
435	Royuela de Río Franco	139	133	-	6	-
436	Tórtoles de Esgueva	212	204	-	5	3
437	Roa	1.566	1.504	21	41	-
438	Torregalindo y su tierra	143	138	2	3	-
441	Peral de Arlanza y Torrepadre	74	69	2	3	-

**Burgos. Población en el censo de 1591**

Pueblos y Demarcaciones		1591				
Inscr.	Denominación Censo de 1970	Vecinos	Pecheros	Hidalgos	Clero S.	Clero R.
444	Viloria de Rioja e Ibrillos	74	51	16	7	-
447	Hervias y Ciriñuela	65	59	3	3	-
448	Cirueña	29	28	-	1	-
449	Villarejo	24	23	-	1	-
450	Cañas	89	82	1	4	2
451	Nestares	63	49	11	3	-
452	Arenzana de Arriba	116	111	5	-	-
453	Ledesma de la Cogolla	40	38	-	2	-
454	Pedroso	185	180	1	4	-
455	Villaverde de Rioja	58	56	-	2	-
459	Cárdenas, Alesanco y Azofra	273	224	38	11	-
460	Robles del Castillo: Parte de Juan Lezana	∞	∞	∞	∞	∞
461	Robles del Castillo: Parte del Conde de Aguilar	∞	∞	∞	∞	∞
	Robles del Castillo: Total	101	96	1	4	-
464	Canillas del Río Tuerto	26	23	-	3	-
465	Santa Coloma	91	79	8	4	-
466	Mahave	2	1	1	-	-
467	Hormilleja	15	12	2	1	-
468	Cordovín	23	20	1	2	-
469	Sojuela	79	54	22	3	-
470	Laguna de Cameros	173	165	4	4	-
472	Motalbo en Cameros	18	17	-	1	-
473	Leza de Río Leza	143	121	17	5	-
474	Trevijano	50	47	-	3	-
475	Ribafrecha	133	80	46	7	-
476	Lagunilla del Jubera	138	59	72	7	-
480	Partido de Torrecilla de los Cameros	502	457	31	14	-
492	Merindades de Castilla Vieja	3.581	931	2.478	170	2
497	Briones y su tierra	458	287	150	21	-
512	Tierras del Duque de Nájera	4.308	3.783	326	195	4
514	Camprovín	119	113	3	3	-
515	Bezares	91	79	8	4	-
516	Villar de Torre	89	85	-	4	-
518	Villanueva de las Cuevas	24	23	-	1	-
519	Revenga	23	7	15	1	-
520	Santa Inés	64	61	-	3	-
521	Quintanilla del Agua	44	43	-	1	-
522	Villaverde Mogina	27	15	10	2	-

## Burgos. Población en el censo de 1591

Pueblos y Demarcaciones		1591				
Inscr.	Denominación Censo de 1970	Vecinos	Pecheros	Hidalgos	Clero S.	Clero R.
523	Valujera	13	12	-	1	-
524	Valtierra de Rfopisuega	17	9	7	1	-
525	Arroyo de Muñó	9	3	5	1	-
526	Hormilla	87	79	4	4	-
527	Ventosa	70	67	-	3	-
528	Castroviejo	36	34	-	2	-
530	Vivar del Cid	31	21	6	1	3
531	Obarenes	23	20	3	-	-
532	Castañares	61	47	11	3	-
533	Iglesiarubia	21	20	-	1	-
536	Uzquiza y Villorobe	50	49	-	1	-
539	Villasur de Herreros y Villalbiera	62	61	-	1	-
540	Caleruega	90	82	-	3	5
541	Fresno de Rodilla	38	36	1	1	-
542	Villagonzalo Pedernales	50	43	4	3	-
545	Moradillo del Castillo y Sargentos de la Lora	104	86	15	3	-
550	Vasallos de las Huelgas	∞	∞	∞	∞	-
554	Barrio de Muño, Estepar y Frandovínez	106	101	-	5	-
555	Santiuste	14	12	1	1	-
560	Partido de Quintanilla San García	101	91	4	6	-
566	Partido de Quintanalaranco	188	168	8	12	-
567	Pesadas de Burgos	25	24	-	1	-
574	Partido de Arlanzón	190	183	-	7	-
575	Omillos de Muñó	26	25	-	1	-
576	Torresandino	171	162	-	7	2
577	Cilleruelo de Abajo	87	84	-	3	-
578	Tinieblas	36	34	-	2	-
<b>Pueblos que no pecharon</b>						
580	Huelgas Reales	88	29	29	22	8
581	Hospital del Rey	56	22	22	10	2
589	Cuadrilla de Gamonal: S. Pedro de Cardeña	168	136	18	11	3
594	Cuadrilla de Gamonal: Olmos de Atapuerca	79	21	53	5	-
595	Hornillos	58	55	-	3	-
596	Villafranca Montes de Oca	569	545	-	24	-
597	Santo Domingo de la Calzada	633	-	593	40	-
600	San Miguel del Pedroso y Ezquerria	14	13	-	1	-
601	Anguciana	61	26	31	4	-
602	Somalo	12	10	1	1	-

**Burgos. Población en el censo de 1591**

Pueblos y Demarcaciones		1591				
Inscr.	Denominación Censo de 1970	Vecinos	Pecheros	Hidalgos	Clero S.	Clero R.
603	Barrio de Santa María (en Castrojeriz)					-
604	Villaquirán de la Puebla	3	3	-	-	-
605	Perex	3	2	1	-	-
606	Quintanilla de Nuño Pedro	14	14	-	-	-
607	Santa Cecilia	32	30	1	1	-
608	Zorita					-
609	Amiéquez	6	5	1	-	-
610	Torrecilla del Monte	10	4	5	1	-
611	Quintanilla de los Caballeros	9	8	1	-	-
617	Tordueles y anejos	82	24	55	3	-
622	Mata y sus anejos	23	-	21	2	-
623	Froncea	27	18	8	1	-
627	Bobadilla y Manjarrés	88	33	51	4	-
628	San Millán de Yécora	36	11	23	2	-
632	Ojacastro y Ezcaray	985	704	267	24	-
633	Redecilla del Campo	46	15	28	3	-
654	Cuadrillas de la Merindad Bureba	353	17	312	24	-
658	Revillalcón	19	16	2	1	-
659	Castil de Lences	34	4	25	1	4
660	Granja de Ruyales	5	2	2	1	-
662	Villafuertes	29	7	20	2	-
663	Orbaneja del Castillo	52	35	15	2	-
674	Escano, Escanduso y Villota	45	44	-	1	-
675	Villarias	12	8	3	1	-
713	Valle de Valdebodres: Linares y Sobrepeña	10	-	10	-	-
717	Tudanca, Tubilleja y Toba de Valdivieso	51	1	47	3	-
735	Merindad de Montija	297	25	256	16	-
737	Villamezán	17	3	13	1	-
738	Espinosa de los Monteros	531	-	524	7	-

## Reyno de

na de pez, y resina: de tal manera puesta como si por manos de hōbres a sabiendas con diligēcia grande e industria se viera hecho. Delo qual fueron todos maravillados / y alabaron y bendixeron mucho a nuestro señor que por sus sanctos haze grādes maravillas: y sacada la pez y resina sepultaron al dicho difunto.

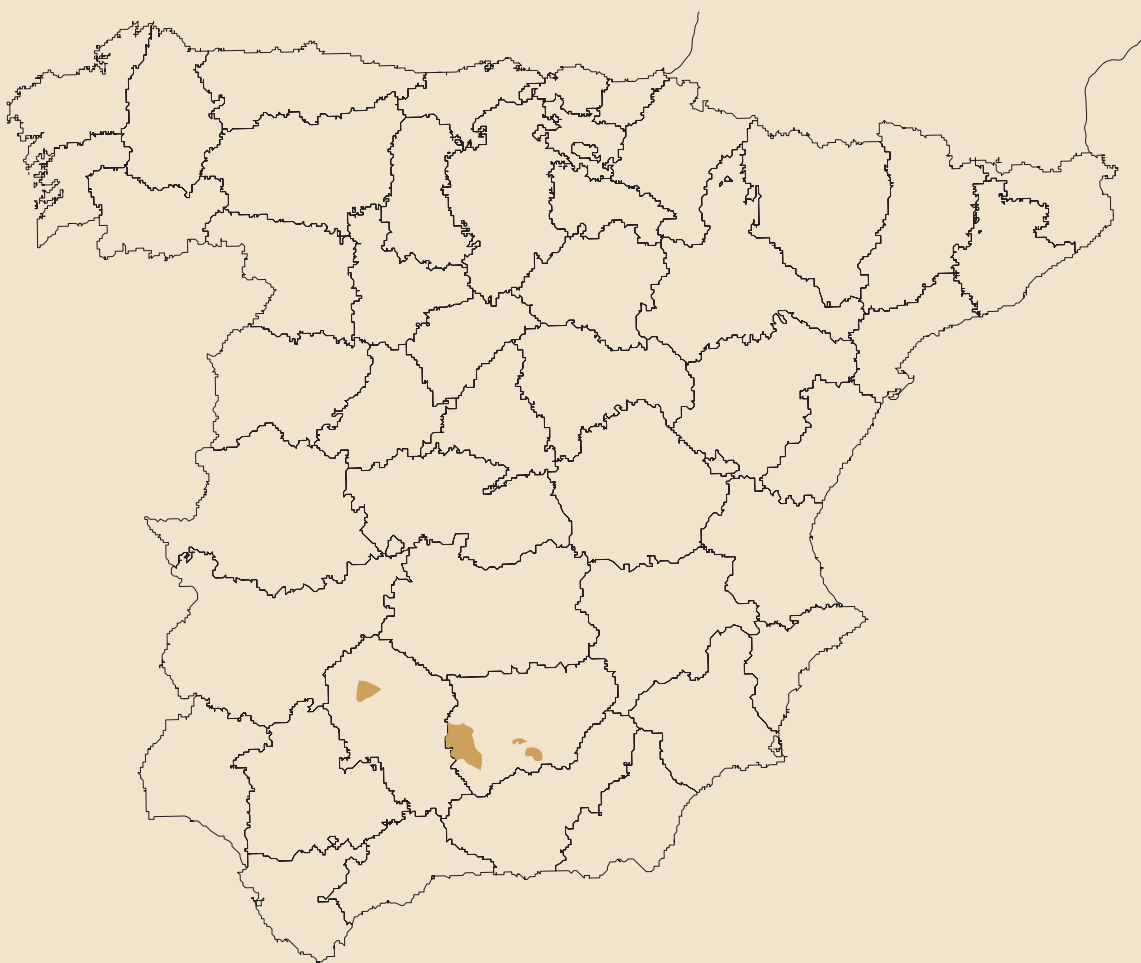
### Capitulo. xcvi. De la muy

noble ciudad de Burgos y de muchas cosas notables que en ella ha auído y agora ay.



**E**sta muy noble ciudad de Burgos es cabeça o i reyno de castilla, y assi son las armas desta ciudad: y na cabeça drey coronado. Llamose segun algunos dize Auca, por los montes que está cerca: que son dichos mōtes dōca. Tambie el Plinio la llama Ceuca. Despues se llamo Basourgi, y corripido el vocablo se llama agora Burgos. Es muy antigua: y vna dlas principales de toda España: fue poblada por el cōde dō Diego, señor de castilla, despues dla destruyçō de España. En tiempo del rey dō Sancho de nauarra por sobre nombre Abarca, y reynado en Leon dō Alfonso tercero. Año del señor de ochocētos y setenta y quatro q̄ fue cēto y cincuenta años despues dela grā destruyçion de España. Esto dize la general historia. ¶ En tiempo dī conde Fernan gōnçalez, el rey Almagor cō sus huestes corrio la tierra de xpianos. Al q̄l salto el dicho cōde desta ciudad con su gente, y el demonio pēiando poner temor a los xpianos, se puso sobre ellos hecho vn dragon muy fiero: dādo muy tristes gemidos: y mostrando prodigio q̄ dellos auia de mouir la mayor parte. Mas el cōde Fernan gōnçalez q̄ de tales empresas, no se apartana por tales agueros: començō a esforçar su gente, y en tiempos de los mozos / y dioles batalla: en q̄ muchos millares dellos fueron muertos de pie y de cauallo. Y el conde

Intendencia de  
*Salatrava de Andalucía*



# Calatrava de Andalucía

## Datos censales de 1528

Pueblos y demarcaciones		Número de vecinos pecheros	Localización		
Denominación Original Manuscrito	Denominación Censo de 1970		Código Pr.Mun.	En O.M.	
				Folio	N.º Inscr.
<b>PARTIDO DE ARJONA</b>					
Arjona - Villa	id.	954	23.006	265 rº	1
Arjonilla - Tierra de Arjona	id.	416	23.007	265 rº	2
Porcuna - Villa	id.	924	23.069	265 rº	3
Lopera - Tierra de Porcuna	id.	296	23.056	265 rº	4
Higuera cerca de Arjona - Villa	Higuera de Arjona	99	23.040	265 rº	5
Villafranca - Villa	Villafranca de Córdoba	366	14.073	265 rº	6
<b>Bélmez y su tierra</b>					
Bélmez - Villa	id.	173	14.009	265 rº	7
Doña Rama	id.	52	14.009	265 rº	8
El Álamo	id.	24	14.009	265 rº	9
Sierra de Gata	id.	11	14.009	265 rº	10
El Hoyo	id.	14	14.009	265 rº	11
Peñarroya	Peñarroya - Pueblonuevo	11	14.052	265 rº	12
<b>Suma: Partido de Arjona</b>		<b>3.340</b>		<b>265 rº</b>	<b>13</b>
<i>Comunmente los vecinos viven de sus haciendas que les proporcionan pan, vino y aceite. Se ayudan con la cría de algún ganado.</i>					
<b>Partido de Martos</b>					
Martos - Villa	id.	1.240	23.060	265 vº	14
La Torre de Don Ximeno	Torredonjimeno	816	23.087	265 vº	15
La Higuera de Martos	Higuera de Calatrava	172	23.041	265 vº	16
Santiago	Santiago de Calatrava	101	23.077	265 vº	17
Jamilena	id.	24	23.051	265 vº	18
Torres - Villa	id.	226	23.090	265 vº	19
Ximena - Villa	Jimena	194	23.052	265 vº	20
Sabiote - Villa	id.	456	23.075	265 vº	21
El Barrio de Canena	Canena	53	23.075	265 vº	22
<b>Suma: Partido de Martos</b>		<b>3.282</b>		<b>265 vº</b>	<b>23</b>

*Los vecinos de este Partido son de la misma calidad que los del Partido anterior.*

Intendencia de Calatrava de Andalucía	Todos los pueblos de 1528
Suma de pecheros .....	<b>6.622</b>



# Calatrava de Andalucía

## Anexo (folios 267 rº a 268 vº) Detalle del estado llano

Pueblos		Pecheros				Exentos
Inscr.	Nombre	Enteros	Viudas	Menores	Pobres	
1	Arjona	655	175	52	72	1
2	Arjonilla	319	57	27	13	0
3	Porcuna	746	105	39	34	0
4	Lopera	201	53	23	19	7
5	Higuera de Arjona	87	7	5	0	1
6	Villafranca de Córdoba	295	46	6	19	0
7	Bélmez	108	34	24	7	1
8	Doña Rama	31	3	18	0	9
9	El Álamo	16	6	2	9	9
10	Sierra de Gata	9	1	1	0	0
11	El Hoyo	13	1	0	0	0
12	Peñarroya-Pueblonuevo	10	1	0	0	0
14	Martos	967	182	71	20	0
15	Torredonjimeno	643	100	31	42	8
16	Higuera de Calatrava	143	17	10	2	2
17	Santiago de Calatrava	85	8	3	5	0
18	Jamilena	20	3	1	0	0
19	Torres	181	13	20	12	0
20	Jimena	146	25	14	9	0
21	Sabiote	350	59	24	23	0
22	Canena	37	10	1	5	0

# Salatrava de Andalucía

## El servicio a S.M de 1528

Pueblos y Demarcaciones		Datos censales			Pago por pechero en Maravedís		Índices	
Inscr.	Denominación Censo de 1970	Pecheros Número	Pagado Mrvs.	Asignado Mrvs.	Pagados	Asignado	Agravio Relativo	Ratio Confort
1	Arjona	954	-	-	-	-	-	-
2	Arjonilla	416	-	-	-	-	-	-
3	Porcuna	396	-	-	-	-	-	-
6	Villafranca de Córdoba	366	-	-	-	-	-	-
13	Partido de Arjona	3.340	346.900	394.490	103,86	118,11	87,94	112,73
14	Martos	1.240	-	-	-	-	-	-
15	Torredonjimeno	816	-	-	-	-	-	-
21	Sabiote	456	-	-	-	-	-	-
23	Partido de Martos	3.282	346.900	394.159	105,70	120,09	88,01	114,62



Detalle del mapa *Descripción del Reino de Jaén*. Procede de la obra: *Nobleza de Andalucía*. Gonzalo Argote de Molina. Sevilla 1588.

# Salatrava de Andalucía Sinopsis

## Resúmenes de los pueblos cuyos datos figuran en el Censo

### Total pecheros

Suma de los datos locales	6.622
Total que figura en el Original Manuscrito	6.622

### El Servicio a S. M. en maravedíes

Cupo correspondiente a la intendencia	693.800
Cuota media por pechero según el O.M.	104,77

### Clasificación de los pueblos según la cantidad o calidad de los pecheros

Conceptos	Pecheros %
<b>Cantidad de pecheros</b>	
Mas de 1000	19
De 751 a 1000	41
De 501 a 750	0
De 101 a 500	36
De 51 a 100	3
De 10 a 50	1
De 1 a 9	0
	100
<b>Tipo de vida de los pecheros</b>	
Alto	
Normal	sin datos
Con penurias	
<b>Reparto de pechos (1527-1528)</b>	
Favorecidos	
Adecuado	sin datos
Agraviados	
<b>Provincias actuales</b>	
Córdoba	10
Jaén	90
	100

### Los primeros pueblos en los conceptos que se indican

Pueblos N.º orden	Denominación en el censo 1970	N.º inscr.
<b>Mayor número de pecheros</b>		
1	Martos	14
2	Arjona	1
3	Porcuna	3
4	Torredonjimeno	15
5	Sabiote	21
<b>Mayor confortabilidad</b>		
Sin datos		
<b>Mayor penuria</b>		
Sin datos		
<b>Los más agraviados en el reparto de pechos</b>		
Sin datos		
<b>Los más favorecidos en el reparto de pechos</b>		
Sin datos		

## Calatrava de Andalucía Anecdótico

Comisionados de Su Majestad para obtener los datos y realizar el O.M.:

Fernando Calderón

Lázaro Gil de Portillo, escribano

- El Repartimiento de los impuestos reales los hace el Gobernador de estos partidos de acuerdo con el número de pecheros de cada pueblo sin tener en cuenta los negocios, ni el capital ni las rentas que tenían.
- Los Comisionados opinaban que esta forma de actuar del Gobernador perjudicaba a los pecheros de La Higuera de Calatrava, Santiago de Calatrava, Jamilena, Lopera, Torres, Jimena, Higuera de Arjona, Canena, Bélmez y Villafranca de Córdoba porque, en general, los de los restantes pueblos eran más ricos.
- En algunos pueblos hay la costumbre de eximir de estos impuestos a los Alcaldes, Regidores y a ocho o diez oficiales del Concejo.
- El folio 270 del O.M. contiene un listado de todos los pueblos con los vecinos del estado llano clasificados en pecheros, viudas, menores, pobres y exentos.

Calatrava de Andalucía  
(Comienzo, Folio 265 vº)

*luz* *vecinas pecheras* *lo que cupo pagar por la receptoría lo que nos parece que deben pagar.*

*Por manera que son las villas e lugares de calatrava del  
Andaluzia que andan en el partido de arjona doze, cinco villas e siete lugares, segund consta e pareçe  
y en todas las dichas villas e lugares, tres mil e treçientos e quarenta vezinos pecheros con buvdas e menores e pobres,  
cipoles a pagar por la receptoría cada vno de los dichos años de quinientos e veynete e siete e quinientos e veynete e ocho, treçientas e quarenta e seys mil e noveçientos  
maravedís, paresçenos que por raxon de la dicha vezindad y porque en las dichas villas e lugares del dicho partido de Arjona biven de coger su pan e vino e azeite  
y alcançan algunos ganados y es gente que comunmente biben de sus hazíendas, que deven pagar treçientas e noventa e quatro mil e quatroçientas e noventa maravedís.*

### Transcripción

Lugares vecinos pecheros lo que les cupo pagar por la receptoría lo que nos parece que deben pagar.

Por manera que son las villas e lugares de Calatrava del Andaluzia que andan en el partido de Arjona doze, cinco villas e siete lugares, segund consta e pareçe y en todas las dichas villas e lugares, tres mil e treçientos e quarenta vezinos pecheros con buvdas e menores e pobres, cipoles a pagar por la receptoría cada vno de los dichos años de quinientos e veynete e siete e quinientos e veynete e ocho, treçientas e quarenta e seys mil e noveçientos maravedís, paresçenos que por raxon de la dicha vezindad y porque en las dichas villas e lugares del dicho partido de Arjona biven de coger su pan e vino e azeite y alcançan algunos ganados y es gente que comunmente biben de sus hazíendas, que deven pagar treçientas e noventa e quatro mil e quatroçientas e noventa maravedís.

## Calatrava de Andalucía

Calatrava de Andalucía (Final, Folio 266 vº)

Nos los dhoos ferno calderon e lazaro gil de  
 portillo dezimos q juramos a dios e a  
 santa maria e a las palabras de los santos  
 quatro evanqios de quien q mas largen  
 mere eston ropas q este parecer q damos  
 es bueno e verdadero a todo nro leal sa  
 ber y entender lo q dello  
 podemos alcanzar y que  
 en ello no ay frabde ni  
 engano ni colosion alguna  
 en fe de lo qual lo firmamos de  
 nros nombres / fecho en la villa de madrid  
 a treze dias del mes de marzo de mill e quinç  
 e treynta e tres años.

Fernando Calderón  
 Lázaro Gil de Portillo

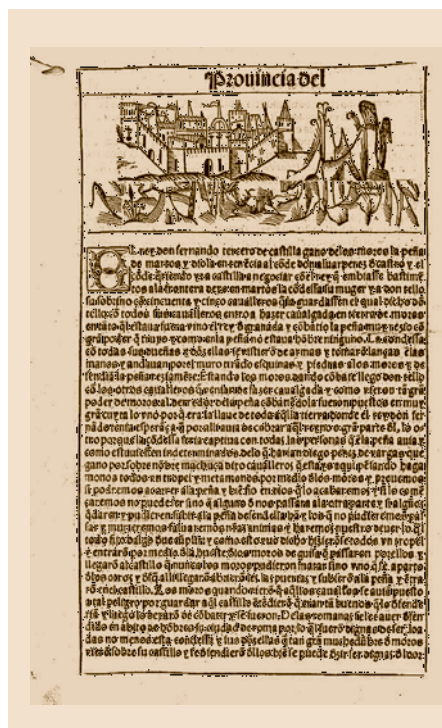
## Transcripción

Nos los dichos Fernando Calderón e Lázaro Gil de Portillo dezimos que juramos a Dios e a Santa María e a las palabras de los santos quatro evangelios de quien que más largamente están escritos que este parecer que damos es bueno e verdadero a todo nuestro leal saber y entender lo que dello podemos alcanzar y que en ello no ay frabde ni engaño ni colosión alguna en fe de lo qual lo firmamos de nuestros nombres. Fecho en la villa de Madrid a treze días del mes de marzo de mil e quinientos e treynta e tres años.

Fernando Calderón. Lázaro Gil de Portillo

# Calatrava de Andalucía Población en el censo de 1591

Pueblos y Demarcaciones		1591				
Inscr.	Denominación Censo de 1970	Vecinos	Pecheros	Hidalgos	Clero S.	Clero R.
1	Arjona	2.116	2.068	22	26	--
2	Arjonilla	533	496	30	7	--
3	Porcuna	1.122	1.061	27	30	4
6	Villafranca de Córdoba	639	624	10	5	--
13	Partido de Arjona	5.472	5.300	90	78	4
14	Martos	2.183	2.098	50	35	--
15	Torredonjimeno	1.536	1.505	1	24	6
21	Sabiote	546	524	10	10	2
23	Partido de Martos	4.455	4.326	54	69	6

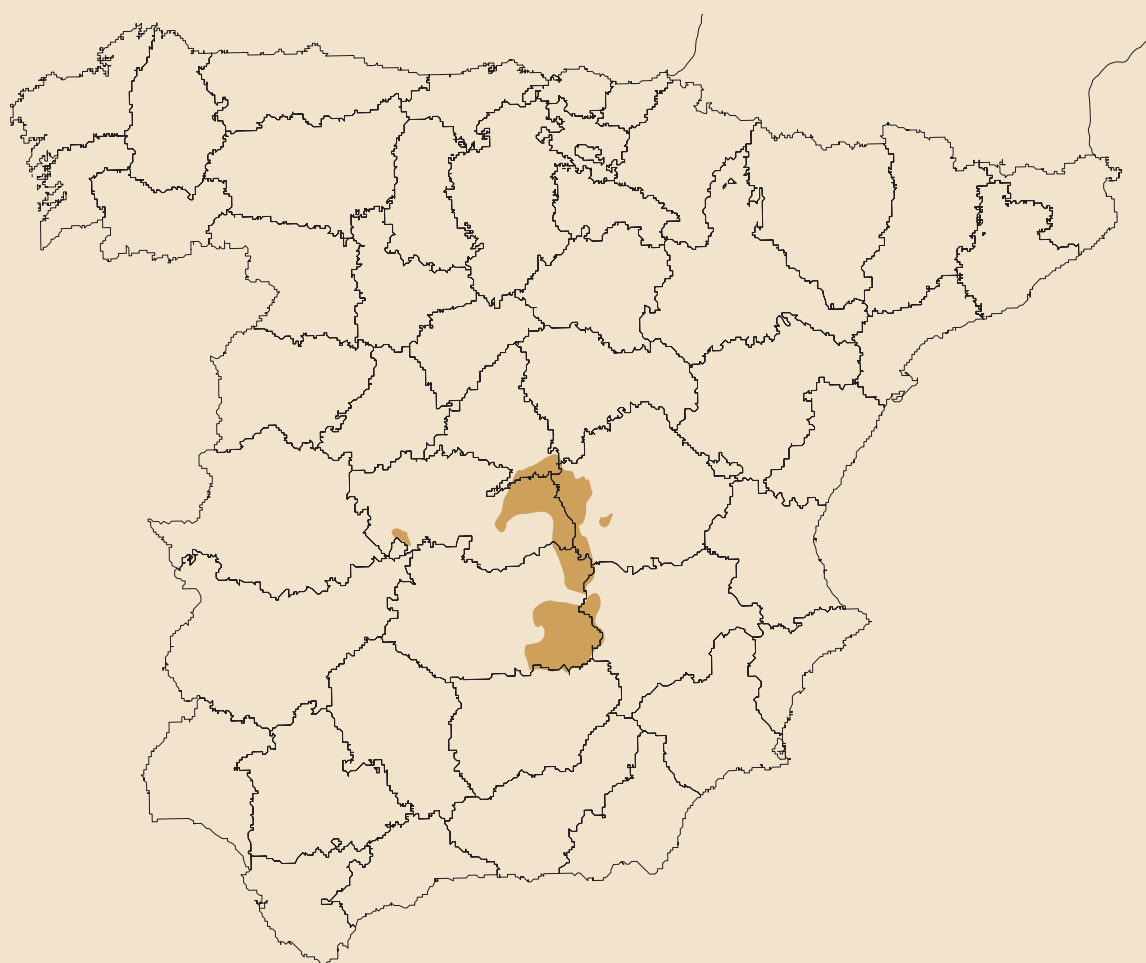


*Libro de las Grandezas y Cosas Memorables de España.* Pedro de Medina. Sevilla 1549.

Como es habitual en esta obra, el texto dedicado a Martos se centra en la descripción de temas religiosos e históricos de carácter más o menos fabuloso.

Una vez más es Fernando Colón el que nos proporciona, en su *Cosmografía*, datos más interesantes sobre buena parte de las poblaciones de la Calatrava de Andalucía. En el caso de Martos nos dice que era una villa de 1.100 vecinos, situada al pie de una sierra muy alta sobre la que había un castillo. La población estaba amurallada con buenas torres y tenía varios arrabales. También incluye descripciones de otras poblaciones como Arjona, que era una villa de 1.100 vecinos, con una fortaleza y que estaba en lo alto de un cerro en medio de una gran campiña.

Intendencia de  
*Castilla Orden de Santiago (Ocaña)*



# Castilla Orden de Santiago (Ocaña)

## Datos censales de 1528

Pueblos y demarcaciones		Número de vecinos pecheros	Localización		
Denominación Original Manuscrito	Denominación Censo de 1970		Código Pr.Mun.	En O.M.	
				Folio	N.º Inscr.
<b>Concejo de Ocaña</b>					
Ocaña	id.	1306	45.121	79 vº	1
Villatovas - Aldea de Ocaña	Villatobas	248	45.198	79 vº	2
<b>Suma: Concejo de Ocaña</b>		1.554		79 vº	3
<i>Es tierra muy buena y los vecinos tienen mucho ganado. En la villa también hay quienes se dedican a otros menesteres y con buenos capitales. También hay muchos necesitados y pobres.</i>					
<b>Partido de Ribera de Tajo</b>					
Colmenar de Oreja	id.	583	28.043	79 vº	4
Villarejo de Salvanés	id.	234	28.180	79 vº	5
Estremera	id.	213	28.055	79 vº	6
Valdarazete	Valdaracete	272	28.155	80 rº	8
Paracuellos	Paracuellos de Jarama	236	28.104	80 rº	9
Fuentidueña	Fuentidueña de Tajo	71	28.060	80 rº	10
<b>Suma: Ribera de Tajo</b>		1.609			11
<b>Común de Mohernando</b>					
Monherrado	Mohernando	109	19.189	80 rº	12
Vmanes	Humanes	139	19.151	80 rº	13
Cerezo	Cerezo de Mohernando	79	19.085	80 rº	14
Robredillo	Robledillo de Mohernando	178	19.239	80 rº	15
Raudona	Razbona	57	19.151	80 rº	16
<b>Suma: Común de Mohernando</b>		562			17
<b>Partido de La Mancha</b>					
Villarrubia	Villarrubia de Santiago	305	45.195	80 rº	18
Santa Cruz de la Çarça	Santa Cruz de la Zarza	412	45.156	80 rº	19
Noblejas	id.	90	45.115	80 rº	20
Dos Barrios	Dosbarrios	424	45.059	80 rº	21
Mora	id.	541	45.106	80 rº	22
Corral de Almaguer	id.	624	45.054	80 rº	23
El Horcajo	Horcajo de Santiago	97	16.106	80 rº	24
La Cabeça	Cabezamesada	75	45.027	80 rº	25
Villanueva de Alcaudete	Villanueva de Alcardete	334	45.192	80 rº	26
Quintanar	Quintanar de la Orden	311	45.142	80 rº	27
La Puebla de Almuradiel	id.	195	45.135	80 rº	28
La Puebla de Don Fadrique	La Villa de Don Fadrique	213	45.186	80 rº	29
El Toboso	id.	389	45.167	80 vº	30
Miguel Estevan	Miguel Esteban	28	45.101	80 vº	31



## Castilla-Orden de Santiago (Ocaña). Datos censales de 1528

Pueblos y demarcaciones		Número de vecinos pecheros	Localización		
Denominación Original Manuscrito	Denominación Censo de 1970		Código Pr.Mun.	En O.M.	
				Folio	N.º Inscr.
Canpo de Crytana	Campo de Criptana	632	13.028	80 vº	32
Socuéllamos	id.	396	13.078	80 vº	33
La Mota	Mota del Cuervo	415	16.133	80 vº	34
Santa María de los Llanos	id.	65	16.196	80 vº	35
Villa Mayor	Villamayor de Santiago	303	16.249	80 vº	36
Villascusa de Haro	Villaescusa de Haro	473	16.243	80 vº	37
Hinojoso de la Orden	Fusión en 1841 con Hinojosa del Ducado formando: Los Hinojosos.	44	16.100	80 vº	38
Congosto	El Congosto	16	16.269	80 vº	39
Huélamo	id.	133	16.107	80 vº	40
<b>Suma: Partido de La Mancha</b>		<b>6.515</b>			
<b>Común de Uclés</b>					
Vclés	Uclés	217	16.218	80 vº	41
Tarancón	id.	336	16.203	80 vº	42
Villarubio	Villarrubio	52	16.270	80 vº	43
La Fuente Pero Naharro	Fuente de Pedro Naharro	144	16.086	80 vº	44
Torrubia	Torrubia del Campo	113	16.212	80 vº	45
Almendros	id.	76	16.016	80 vº	46
Roçalen	Rozalén del Monte	51	16.181	80 vº	47
Tribaldos	id.	62	16.217	80 vº	48
El Lazebrón	El Acebrón	74	16.002	80 vº	49
Moraleja	En 1605 era un despoblado que el Rey vendió a Uclés por 5.000 ducados	12	16.218	80 vº	50
Sahelizes	Saelices	63	16.186	80 vº	51
<b>Suma: Común de Uclés</b>		<b>1.200</b>			
<b>Partido del Campo de Montiel</b>					
<b>Tierra de Alhambra</b>					
Alhambra	id.	83	13.010	81 rº	53
Carrizosa	id.	16	13.032	81 rº	54
La Menbrilla	Membrilla	789	13.054	81 rº	55
La Solana	id.	519	13.079	81 rº	56
Villanueva de los Ynfantes	Villanueva de los Infantes	697	13.093	81 rº	57
Fuenllon	Fuenllana	189	13.043	81 rº	58
Torreueva	id.	329	13.085	81 rº	59
Villa Manrique	Villamanrique	210	13.090	81 rº	60

## Castilla-Orden de Santiago (Ocaña). Datos censales de 1528

Pueblos y demarcaciones		Número de vecinos pecheros	Localización		
Denominación Original Manuscrito	Denominación Censo de 1970		Código Pr.Mun.	En O.M.	
				Folio	N.º Inscr.
<b>Torre Juan Abad</b>	Torre de Juan Abad	105	13.084	81 rº	61
<b>Leal Medina</b>	Almedina	291	13.014	81 rº	62
<b>Alvarladejo de los Freyles</b>	Albadalejo	141	13.004	81 rº	63
<b>Therrinches</b>	Terrinches	77	13.081	81 rº	64
<b>Villa Hermosa</b>	Villahermosa	349	13.089	81 rº	65
<b>La Osa</b>	Ossa de Montiel	101	2.057	81 rº	66
<b>Campo de Montiel</b>					
<b>Montiel</b>	id.	136	13.057	81 rº	67
<b>Cañamares</b>	id.	7	13.089	81 rº	68
<b>La Puebla de Montiel</b>	Puebla del Príncipe	84	13.069	81 rº	69
<b>Santa Cruz de los Cáñamos</b>	id.	37	13.076	81 rº	70
<b>Torres de Montiel</b>	Torres	29	13.057	81 rº	71
<b>Alarvillas</b>	Alcubillas	104	13.008	81 rº	72
<b>Coçar</b>	Cózar	122	13.037	81 rº	73
<b>Suma: Campo de Montiel</b>		4.415		81 rº	74
<b>Pueblos que no pecharon</b>					
<b>Villa Manrique de la Ribera</b> - De nueva creación y recién poblado. Pertenecía al Partido de Ribera del Tajo	Villamanrique de Tajo	50	28.173	83 vº	75
<b>Pero Muñoz</b> - De nueva creación y recién poblado. Partido de la Mancha	Pedro Muñoz	50	13.061	83 vº	76
<b>Oreja</b> - Villa del Partido de Ribera de Tajo. Dice estar exenta aunque no muestra ningún documento. Vecinos muy pobres con poca y estéril tierra que viven de llevar a vender cargas de leña a Ocaña.	id.	17	45.123	84 rº	77
<b>Suma: Pueblos que no pecharon</b>		117			78

Hay bastantes pueblos donde la mayor parte de sus pecheros son gente necesitada e incluso pobre. En esta situación se encuentran las poblaciones siguientes:

Partido de La Mancha: Horcajo de Santiago, Cabezamesada, La Puebla de Almuradiel, La Villa de Don Fadrique, Miguel Esteban, Santa María de los Llanos, Hinojoso, El Congosto, Huélamo y Noblejas.

Partido de Campo de Montiel: Alhambra, Carrizosa, Villamanrique, Torre de Juan Abad, Terrinches, Albadalejo, Montiel y Ossa de Montiel. Otros: Uclés, Fentidueña, Mohernando

El resto de los pueblos, que son la mayoría, tienen una tierra muy buena en la que se recolecta gran cantidad de pan y vino y se cría muy buen ganado. En el Partido de Ribera de Tajo y en parte de La Mancha se recoge mucho aceite.

Intendencia de <i>Castilla Orden de Santiago (Ocaña)</i>	Todos los pueblos de 1528
Suma de pecheros .....	15.855
Suma de pecheros que no pagaron el Servicio .....	117

# Castilla Orden de Santiago (Ocaña) El servicio a S.M. de 1528

Inscr.	Pueblos y Demarcaciones Denominación en el Censo de 1970	Datos censales			Pago por pechero en Maravedíes		Indices	
		Pecheros Número	Pagado Mrvs.	Asignado Mrvs.	Pagado	Asignado	Agravio Relativo	Ratio Confort
1	Ocaña	1.306	96.110	128.820	73,59	98,64	74,61	103,26
2	Villatobas	248	19.220	23.594	77,50	95,14	81,46	99,59
4	Colmenar de Oreja	583	67.900	57.000	116,47	97,77	119,12	102,35
5	Villarejo de Salvanés	234	14.338	22.248	61,27	95,08	64,45	99,53
6	Estremera	213	23.700	20.862	111,27	97,94	113,60	102,53
8	Valdaracete	272	13.035	25.793	47,92	94,83	50,54	99,27
9	Paracuellos de Jarama	236	13.627	23.028	57,74	97,58	59,18	102,15
10	Fuentidueña de Tajo	71	4.740	5.358	66,76	75,46	88,47	79,00
12	Mohernando	109	-	9.576	-	87,85	-	91,97
13	Humanes	139	-	11.456	-	82,42	-	86,28
14	Cerezo de Mohernando	79	-	6.840	-	86,58	-	90,64
15	Robledillo de Mohernando	178	-	16.162	-	90,80	-	95,05
16	Razbona	57	-	4.902	-	86,00	-	90,03
17	Común de Mohernando	562	39.579	48.936	70,43	87,07	80,88	91,15
18	Villarrubia de Santiago	305	24.292	28.956	79,65	94,94	83,89	99,38
19	Santa Cruz de la Zarza	412	38.631	46.968	93,76	114,00	82,25	119,34
20	Noblejas	90	6.873	7.752	76,37	86,13	88,66	90,17
21	Dosbarrios	424	43.845	41.496	103,41	97,87	105,66	102,45
22	Mora	541	46.215	52.896	85,43	97,77	87,37	102,35
23	Corral de Almaguer	624	66.952	61.136	107,29	97,97	109,51	102,56
24	Horcajo de Santiago	97	8.532	8.664	87,96	89,32	98,48	93,50
25	Cabezamesada	75	11.257	6.612	150,09	88,16	170,25	92,29
26	Villanueva de Alcardete	334	34.957	32.604	104,66	97,62	107,22	102,19
27	Quintanar de la Orden	311	21.330	29.754	68,59	95,67	71,69	100,15
28	La Puebla de Almuradiel	195	16.590	16.644	85,08	85,35	99,68	89,35
29	La Villa de Don Fadrique	213	16.590	18.240	77,89	85,63	90,95	89,64
30	El Toboso	389	30.217	44.346	77,68	114,00	68,14	119,34
31	Miguel Esteban	28	711	2.280	25,39	81,43	31,18	85,24
32	Campo de Criptana	632	49.888	72.044	78,94	113,99	69,25	119,33
33	Socuéllamos	396	28.440	45.144	71,82	114,00	63,00	119,34
34	Mota del Cuervo	415	37.317	39.330	89,92	94,77	94,88	99,21
35	Santa María de los Llanos	65	5.995	5.014	92,23	77,14	119,57	80,75
36	Villamayor de Santiago	303	26.662	29.640	87,99	97,82	89,95	102,40
37	Villaescusa de Haro	473	47.400	44.832	100,21	94,78	105,73	99,22
38	Los Hinojosos	44	4.029	3.192	91,57	72,55	126,22	75,94
39	El Congosto	16	1.066	1.140	66,63	71,25	93,51	74,59

## Castilla-Orden de Santiago (Ocaña). El servicio a S.M. de 1528

Pueblos y Demarcaciones		Datos censales			Pago por pechero		Indices	
Inscr.	Denominación en el Censo de 1970	Pecheros Número	Pagado Mrvs.	Asignado Mrvs.	en Maravedíes		Agravio Relativo	Ratio Confort
					Pagado	Asignado		
40	Huélamo	133	10.665	10.602	80,19	79,71	100,59	83,45
41	Uclés	217	20.145	18.582	92,83	85,63	108,41	89,64
42	Tarancón	336	-	31.920	-	95,00	-	99,45
43	Villarrubio	52	-	4.560	-	87,69	-	91,80
44	Fuente de Pedro Naharro	144	-	13.452	-	93,42	-	97,79
45	Torrubia del Campo	113	-	8.462	-	74,88	-	78,39
46	Almendros	76	-	6.384	-	84,00	-	87,93
47	Rozalén del Monte	51	-	4.218	-	82,71	-	86,58
48	Tribaldos	62	-	4.560	-	73,55	-	76,99
49	El Acebrón	74	-	6.156	-	83,19	-	87,09
50	Moraleja	12	-	798	-	66,50	-	69,61
51	Saelices	63	-	4.788	-	76,00	-	79,56
52	Común de Uclés	1.200	100.725	118.814	83,94	99,01	84,78	103,65
53	Alhambra	83	4.977	7.182	59,96	86,53	69,30	90,58
54	Carrizosa	16	1.185	1.140	74,06	71,25	103,95	74,59
55	Membrilla	789	72.285	89.946	91,62	114,00	80,36	119,34
56	La Solana	519	53.562	59.166	103,20	114,00	90,53	119,34
57	Villanueva de los Infantes	697	67.545	79.478	96,91	114,03	84,99	119,37
58	Fuencollana	189	21.330	17.898	112,86	94,70	119,18	99,13
59	Torrenueva	329	29.625	31.236	90,05	94,94	94,84	99,39
60	Villamanrique	210	19.552	17.556	93,10	83,60	111,37	87,52
61	Torre de Juan Abad	105	12.561	9.006	119,63	85,77	139,47	89,79
62	Almedina	291	23.700	27.302	81,44	93,82	86,81	98,22
63	Albadalejo	141	14.190	12.084	100,64	85,70	117,43	89,72
64	Terrinches	77	8.215	6.498	106,69	84,39	126,42	88,34
65	Villahermosa	349	36.972	34.086	105,94	97,67	108,47	102,24
66	Ossa de Montiel	101	10.665	7.712	105,59	76,36	138,29	79,93
67	Montiel	136	9.718	11.628	71,46	85,50	83,57	89,50
68	Cañamares	7	474	456	67,71	65,14	103,95	68,19
69	Puebla del Príncipe	84	8.295	6.384	98,75	76,00	129,93	79,56
70	Santa Cruz de los Cañamos	37	3.081	2.850	83,27	77,03	108,11	80,63
71	Torres	29	2.370	2.166	81,72	74,69	109,42	78,19
72	Alcubillas	104	8.532	8.896	82,04	85,54	95,91	89,55
73	Cózar	122	8.888	10.488	72,85	85,97	84,74	89,99

## *Castilla Orden de Santiago (Ocaña)* Sinopsis

### Resúmenes de los pueblos cuyos datos figuran en el Censo

#### Total pecheros

Suma de los datos locales	15.855
Total que figura en el Original Manuscrito	15.855
Vecinos de pueblos que no pecharon	117

#### El Servicio a S. M. En maravedíes

Cupo correspondiente a la intendencia (1)	1.562.968
Cuota media por pechero según el O.M.	98,58

(1) Este valor es el asignado por los comisionados, que en esta Intendencia no coincide con el realmente pagado en 1527 que fue 1.383.798 mrs.

### Clasificación de los pueblos según la cantidad o calidad de los pecheros

Conceptos	Pecheros %
<b>Cantidad de pecheros</b>	
Mas de 1000	8
De 751 a 1000	5
De 501 a 750	23
De 101 a 500	55
De 51 a 100	7
De 10 a 50	2
De 1 a 9	0
	100
<b>Tipo de vida de los pecheros</b>	
Alto	20
Normal	59
Con penurias	21
	100
<b>Reparto de pechos (1527-1528)</b>	
Favorecidos	50
Adecuado	38
Agraviados	12
	100
<b>Provincias actuales</b>	
Albacete	1
Ciudad Real	34
Cuenca	17
Guadalajara	4
Rioja	10
Toledo	34
	100

### Los primeros pueblos en los conceptos que se indican

Pueblos N.º orden	Denominación en el censo 1970	N.º inscr.
<b>Mayor número de pecheros</b>		
1	Ocaña	1
2	Membrilla	55
3	Villanueva de los Infantes	57
4	Campo de Criptana	32
5	Corral de Almaguer	23
<b>Mayor confortabilidad</b>		
1	Villanueva de los Infantes	57
2	El Toboso	30
3	Santa Cruz de la Zarza	19
4	Campo de Criptana	32
5	Socuéllamos	33
6	Membrilla	55
<b>Mayor penuria</b>		
1	Carrizosa	54
2	Cañamares	68
<b>Los más agraviados en el reparto de pechos</b>		
1	Cabezamesada	25
2	Torre de Juan Abad	61
<b>Los más favorecidos en el reparto de pechos</b>		
1	Miguel Esteban	31
2	Valdaracete	8



## *Castilla Orden de Santiago (Ocaña)* Anecdario

- Comisionados de Su Majestad para obtener los datos y realizar el O.M.:  
Aries Méndez  
Toribio de la Riba, escribano
- El Original Manuscrito (O.M.) incluye una tabla clasificando la población civil de los pueblos, uno a uno, en los apartados siguientes: PECHEROS (en propiamente tales, viudas y menores), POBRES, EXENTOS e HIDALGOS.
- Para efectuar el “repartimiento” de los pechos por pueblos se forma una Junta de Alcaldes en Campo de Criptana, sede del Alcalde Mayor de la Provincia. Cada uno porta el Padrón de pecheros que le corresponde y que jura ser veraz. Se asignan lo que ha de pagar cada pueblo proporcionalmente a los pecheros, sin tener en cuenta ninguna otra circunstancia.
- El reparto entre los vecinos de la jurisdicción de cada alcalde solía hacerse de acuerdo a la riqueza de los mismos, en algunos sitios se hacía así hasta un cierto nivel a partir del cual todos pagaban lo mismo. A estos últimos se les denominaba porteros o entregueros. Esta forma de obrar puede presentarse como si todos los pecheros pagan lo mismo excepto los de escasos recursos que pagan de acuerdo con estos.
- En la práctica se falseaban los padrones pues los Comisionados advierten que en sus averiguaciones vieron padrones que llevaban de menos la tercera o la cuarta parte de vecindad (folio 88 rº).

## Castilla Orden de Santiago (Ocaña)

Castilla-Orden de Santiago (Ocaña). (Final, Folio 84 r°)

y lo qual todo que es hemos fecho e averiguado y dezimos y declaramos segun  
 Dios nuestro señor para ello nos dio entendimiento syn afición ni parzia-  
 lidad amor ni temor ni otro ningún respeto que nos moviere a hazer  
 agravio ni otro perjuizio a ningún pueblo. y por tal lo damos y declara-  
 mos en estos dos pliegos y medio de papel y esta plana en que van firma-  
 dos nuestros nombres y signados de mí el dicho Toribio de la Riba

Toribio de la Riba

### Transcripción

Lo qual todo que dicho es hemos fecho e averiguado y dezimos y declaramos segun Dios nuestro señor para ello nos dio entendimiento syn afición ni parzia- lidad, amor ni temor ni otro ningún respeto que nos moviere a hazer agravio ni otro perjuizio a ningún pueblo y por tal lo damos y declaramos en estos dos pliegos y medio de papel y esta plana en que van firmados nuestros nombres y signados de mí el dicho Toribio de la Riba.

Arias Méndez, Toribio de la Riba, escrivano.

## Castilla Orden de Santiago (Ocaña) Población en el censo de 1591

Pueblos y Demarcaciones		1591				
Inscr.	Denominación Censo de 1970	Vecinos	Pecheros	Hidalgos	Clero S.	Clero R.
1	Ocaña	3.150	2.859	213	55	23
2	Villatobas	635	621	7	7	-
4	Colmenar de Oreja	1.337	1.315	11	11	-
5	Villarejo de Salvanés	741	718	16	7	-
6	Estremera	668	660	2	6	-
8	Valdaracete	457	447	5	5	-
9	Paracuellos de Jarama	348	342	-	6	-
10	Fuentidueña de Tajo	184	178	4	2	-
12	Mohernando	135	132	-	3	-
13	Humanes	217	215	1	1	-
14	Cerezo de Mohernando	82	80	1	1	-
15	Robledillo de Mohernando	216	215	-	1	-
16	Razbona	49	48	-	1	-
17	Común de Mohernando	699	690	2	7	-
18	Villarrubia de Santiago	730	694	26	10	-
19	Santa Cruz de la Zarza	1.191	1.142	31	18	-
20	Noblejas	326	307	16	3	-
21	Dosbarrios	816	795	15	6	-
22	Mora	790	778	7	5	-
23	Corral de Almaguer	1.344	1.250	57	37	-
24	Horcajo de Santiago	293	247	35	11	-
25	Cabezamesada	278	263	12	3	-
26	Villanueva de Alcardete	744	701	29	14	-
27	Quintanar de la Orden	691	643	41	7	-
28	La Puebla de Almuradiel	367	358	-	9	-
29	La Villa de Don Fadrique	356	351	-	5	-
30	El Toboso	1.139	1.107	6	23	3
31	Miguel Esteban	98	74	23	1	-
32	Campo de Criptana	1.416	1.367	29	20	-
33	Socuéllamos	1.038	994	34	10	-
34	Mota del Cuervo	744	727	7	10	-
35	Santa María de los Llanos	107	103	1	3	-
36	Villamayor de Santiago	757	704	24	26	3
37	Villaescusa de Haro	930	860	34	29	7
38	Los Hinojosos	200	160	34	6	-
39	El Congosto	9	8	-	1	-
40	Huélamo	147	144	-	3	-
41	Uclés	486	439	18	22	7
42	Tarancón	846	778	51	17	-



**Castilla-Orden de Santiago (Ocaña). Población en el censo de 1591**

Pueblos y Demarcaciones		1591				
Inscr.	Denominación Censo de 1970	Vecinos	Pecheros	Hidalgos	Clero S.	Clero R.
43	Villarrubio	127	118	7	2	-
44	Fuente de Pedro Naharro	301	296	-	5	-
45	Torrubia del Campo	276	252	18	6	-
46	Almendros	236	213	18	5	-
47	Rozalén del Monte	97	92	3	2	-
48	Tribaldos	120	117	2	1	-
49	El Acebrón	83	81	-	2	-
50	Moraleja	6	6	-	-	-
51	Saelices	229	203	20	6	-
52	Común de Uclés	2.807	2.595	137	68	7
53	Alhambra	189	180	7	2	-
54	Carrizosa	20	19	-	1	-
55	Membrilla	879	845	14	20	-
56	La Solana	771	750	7	14	-
57	Villanueva de los Infantes	1.501	1.440	45	12	4
58	Fuenllana	162	157	4	1	-
59	Torrenueva	415	407	3	5	-
60	Villamanrique	333	309	20	4	-
61	Torre de Juan Abad	286	279	4	3	-
62	Almedina	356	338	12	6	-
63	Albadalejo	304	300	1	3	-
64	Terrinches	159	140	17	2	-
65	Villahermosa	481	463	14	4	-
66	Ossa de Montiel	111	110	-	1	-
67	Montiel	194	144	46	4	-
68	Cañamares	25	23	1	1	-
69	Puebla del Príncipe	102	100	1	1	-
70	Santa Cruz de los Cáñamos	23	22	-	1	-
71	Torres	11	9	1	1	-
72	Alcubillas	117	110	4	3	-
73	Cózar	308	288	16	4	-



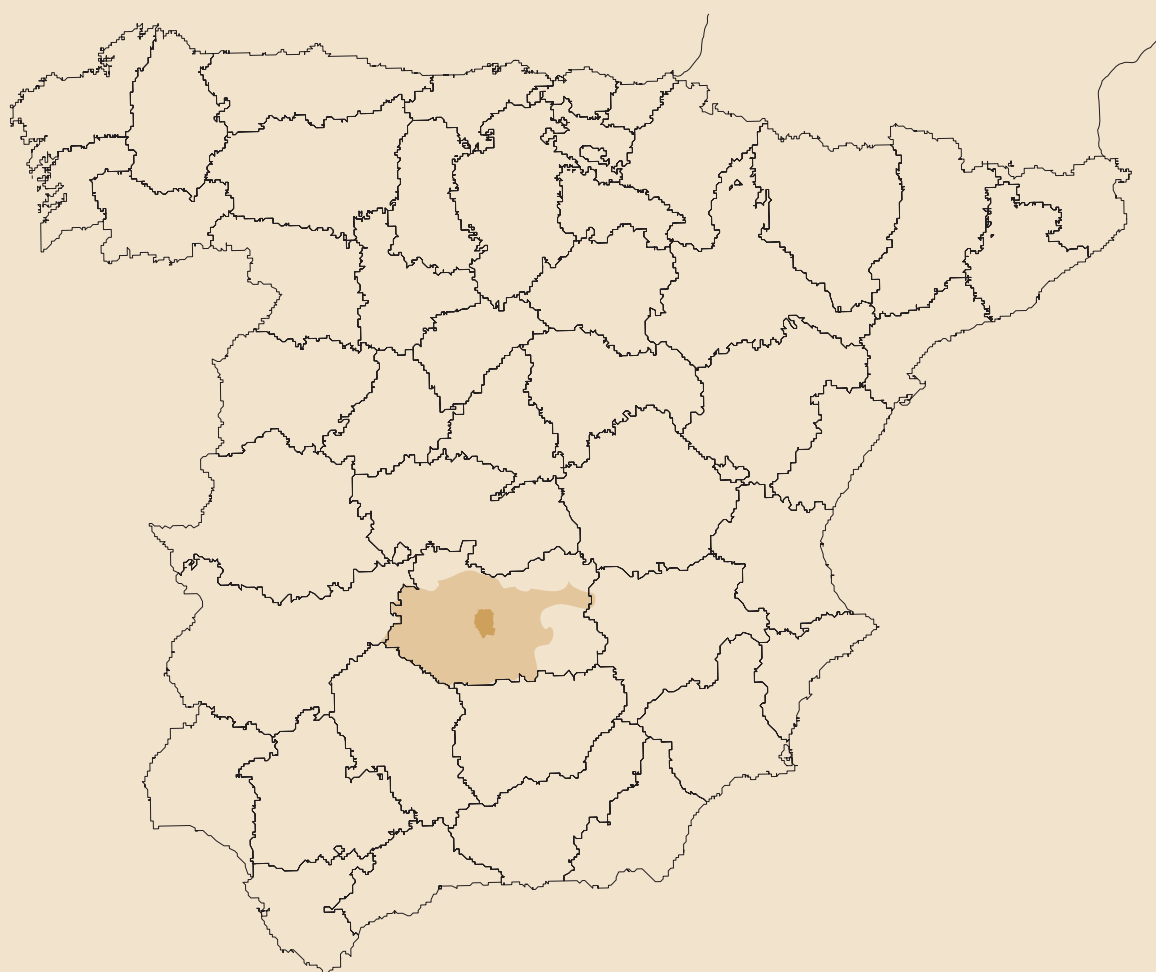
Mapa de Castilla. (Detalle).1606.

Procede del *Atlas sive cosmographiae meditationes de fabrica mundi* de Gerardus Mercator, en la edición de Hondius.

A pesar de que el mapa pretende representar solamente ambas Castillas, tan sólo figuran en él las poblaciones más importantes y, como era habitual en la cartografía de la época, en posiciones no muy exactas.

Como siempre, la *Cosmografía* de Fernando Colón sigue siendo la única fuente documental existente para la mayoría de las poblaciones de escasa importancia, así sobre Ocaña comenta que está en llano y tiene una fábrica de guantes renombrada; de Villanueva de los Infantes, que es lugar que está en llano cerca del río Javalón y de Villamanrique que está al pie de una sierra y en el Campo de Montiel, etc.

Intendencia de  
*Ciudad Real y Campo de Salatrava*



# Ciudad Real y Campo de Calatrava

## Datos censales de 1528

Pueblos y demarcaciones		Número de vecinos pecheros	Localización		
Denominación Original Manuscrito	Denominación Censo de 1970		Código Pr.Mun.	En O.M.	
				Folio	N.º Inscr.
Ciudad Real	id.	1.211	13.034	449 vº	1
<b>Campo de Calatrava</b>					
Almagro	id.	--	13.013	449 vº	2
Valenzuela	Valenzuela de Calatrava	--	13.088	449 vº	3
Aldea del Rey	id.	--	13.009	449 vº	4
La Calçada	Calzada de Calatrava	--	13.027	449 vº	5
El Viso	Viso del Marqués	--	13.098	449 vº	6
El Moral	Moral de Calatrava	--	13.058	449 vº	7
Bolaños	Bolaños de Calatrava	--	13.023	449 vº	8
Mançanares	Manzanares	--	13.053	449 vº	9
Daymiel	Daimiel	--	13.039	449 vº	10
Villarruvia	Villarrubia de los Ojos	--	13.096	449 vº	11
Malagón	id.	--	13.052	449 vº	12
La Porçuña	Porzuna	--	13.065	449 vº	13
Torralva	Torralba de Calatrava	--	13.083	449 vº	14
Carrión	Carrión de Calatrava	--	13.031	449 vº	15
Migueltierra	Miguelturra	--	13.056	449 vº	16
Pozuelo	Pozuelo de Calatrava	--	13.066	449 vº	17
Hernan Cavallero	Fernancaballero	--	13.040	449 vº	18
Huerta de Val de Caravanos	Huerta de Valdecarábanos	--	45.078	449 vº	19
Granatula	Granátula de Calatrava	--	13.045	449 vº	20
Santa Cruz	Santa Cruz de Mudela	--	13.077	449 vº	21
Valdepeñas	id.	--	13.087	449 vº	22
Almodovar	Almodóvar del Campo	--	13.015	449 vº	23
Argamasylla	Argamasilla de Alba	--	13.019	449 vº	24
Puertollano	id.	--	13.071	449 vº	25
Mestaça	Mestanza	--	13.055	449 vº	26
Fuencaliente	id.	--	13.042	449 vº	27
Vallesteros	Ballesteros de Calatrava	--	13.022	449 vº	28
Cañada el Moral	Cañada de Calatrava	--	13.029	449 vº	29
Caracuel	Caracuel de Calatrava	--	13.030	449 vº	30
Corral de Caracuel	Corral de Calatrava	--	13.035	449 vº	31
Villamayor	Villamayor de Calatrava	--	13.091	449 vº	32
Tirate Afuera	Tirteafuera	--	13.015	449 vº	33
Cabeçarados	Cabazarados	--	13.025	449 vº	34
La Avenoja	Abenójar	--	13.001	449 vº	35
Sazeruela	Saceruela	--	13.073	449 vº	36
Gargantiel	id.	--	13.012	449 vº	37

### Ciudad Real y Campo de Calatrava. Datos censales de 1528

Pueblos y demarcaciones		Número de vecinos pecheros	Localización		
Denominación Original Manuscrito	Denominación Censo de 1970		Código Pr.Mun.	En O.M.	
				Folio	N.º Inscr.
Almadén	id.	--	13.011	449 vº	38
Puebla de Agudo	Agudo	--	13.002	449 vº	39
Puebla de Don Rodrigo	id.	--	13.068	449 vº	40
Piedrabuena	id.	--	13.063	449 vº	41
Alcolea	Alcolea de Calatrava	--	13.007	449 vº	42
Picón	id.	--	13.062	449 vº	43
Avanilla - Aunque situado en Murcia, va en este Partido porque es de la Orden de Calatrava.	Abanilla	--	30.001	449 vº	44
Luciana - Recién poblado.	id.	--	13.051	449 vº	45
<b>Suma: Campo de Calatrava</b>		10.681		449 vº	46

**Villar del Pozo** - Pertenece a la Orden de San Juan de Jerusalén pero está cerca de Almagro. No pagaban el Servicio.

id.

13

13.095

449 vº

47

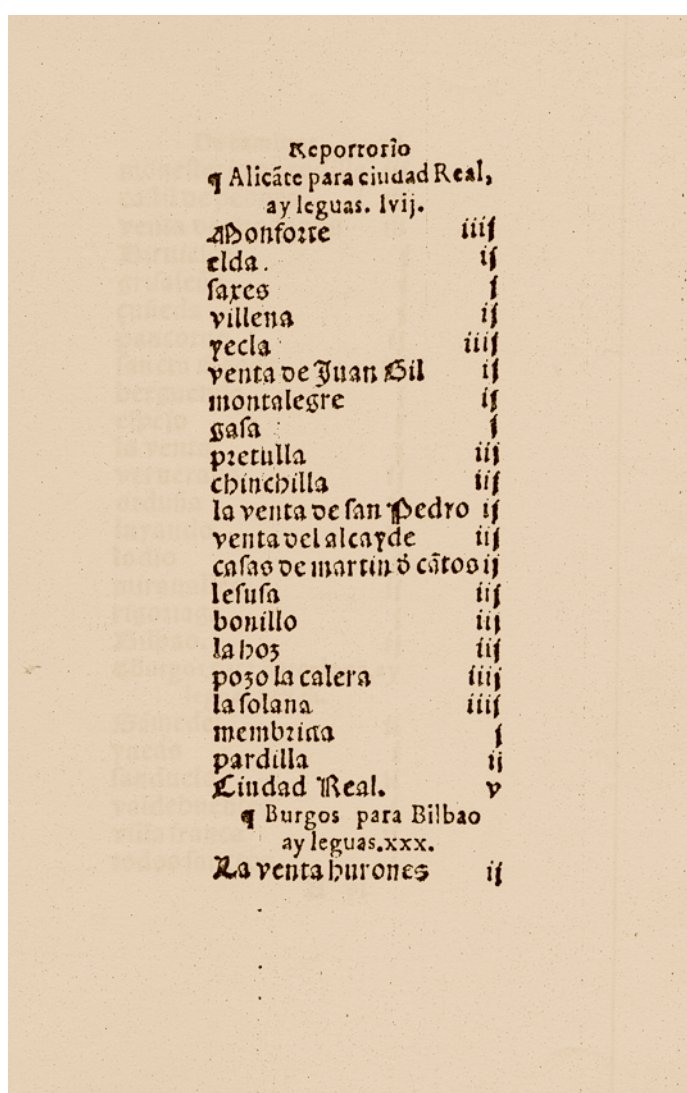
Intendencia de *Ciudad Real y Campo de Calatrava* Todos los pueblos de 1528  
 Suma de pecheros ..... 11.905

### Ciudad Real y Campo de Calatrava. Anexo (Folio 450 vº)

Pueblos y demarcaciones		Pecheros			O.M.
Denominación en el Original Manuscrito	Denominación en Censo de 1970	Completo	Viudas	Menor.	Inscr.
Ciudad Real	id.	913	270	28	1
Campo de Calatrava	id.	8.273	1.504	904	46
Villar del Pozo	id.	8	3	2	47

## Ciudad Real y Campo de Calatrava El servicio a S.M de 1528

Pueblos y Demarcaciones		Datos censales			Pago por pechero en Maravedís		Índices	
Inscr.	Denominación Censo de 1970	Pecheros Número	Pagado Mrvs.	Asignado Mrvs.	Pagados	Asignado	Agravio Relativo	Ratio Confort
1	Ciudad Real	1.211	108.930	96.000	89,95	79,27	113,47	-
46	Campo de Calatrava	10.681	1.020.000	824.210	95,50	77,17	123,75	-
47	Villar del Pozo	13	0	1.000	0,00	76,92	0,00	-



*Repertorio de Caminos.* Alonso de Meneses. 1576.

Otra de las contadas fuentes impresas con que contamos sobre la naturaleza e importancia de las poblaciones de la Corona de Castilla son los itinerarios de caminos, como los de Villuga (1545), o éste de Meneses en el que Ciudad Real aparece como una importante encrucijada de caminos.

# Ciudad Real y Campo de Calatrava Anecdótico

Comisionados de Su Majestad para obtener los datos y realizar el O.M.

Juan Pérez de Cereceda

Francisco de Cereceda

- Todos los pueblos pertenecían a la Mesa Maestral de la Orden de Calatrava excepto Ciudad Real que era de realengo y Villar del Pozo que pertenecía a la Orden de San Juan.

The manuscript page contains several paragraphs of handwritten text in Spanish, written in a cursive script. At the top left, there is a heading: "Toledo e Çibdad Real e Campo de Calatrava". Below this, there are several lines of text, followed by a large table with multiple columns of numbers. The numbers are arranged in a grid-like fashion, likely representing tax or land data for different regions. The text is written in dark ink on aged paper.

**Ciudad Real y Campo de Calatrava (Comienzo, Folio 448 rº)**

**Transcripción**

*Toledo e Çibdad Real e Campo de Calatrava  
Pareçer de los que fueron a hazer la averiguaçion de las vezindades.*

*Pareçer de Juan Perez de Çereçeda e Francisco de Santiago de lo que se deve cargar de seruiçio para el año de quinientos e veynte e ocho a las çibdades e villas e lugares de las provinçias de Toledo e Çibdad Real e Campo de Calatrava.*

*Nos Juan Perez de Çereçeda, vezino de León e Francisco de Santiago, vezino de Villernuela, dezimos que nosotros por mandado de Su Magestad fuymos a las çibdades e villas e lugares de las provinçias de Toledo e Çibdad Real e Campo de Calatrava a averiguar las vezindades de los dichos partidos e lo que pagavan del seruiçio el año pasado de quinientos e veynte e seys que començó quanto al dicho seruiçio primero día de setiembre del dicho año e se cumplió en fyn de agosto de quinientos e veynte e syete años, la qual dicha averiguaçion besimos e traximos a esta corte de Sus Magestades e por que el seruiçio del año de quinientos e veynte e syete es menor que el del año de quinientos e veynte e seys avemos averiguado por los libros de Su Magestad lo que el dicho año quinientos e veynte e syete cupo a cada vna de las dichas çibdades e villas e lugares de los partidos e lo que cupo por mayor a cada partido por sy son los maravedis syguientes.*

*A la provinçia de Toledo, dos quentos e çiento e setenta e nueve mil e seysçientos e treynta maravedis. 2.179.630*

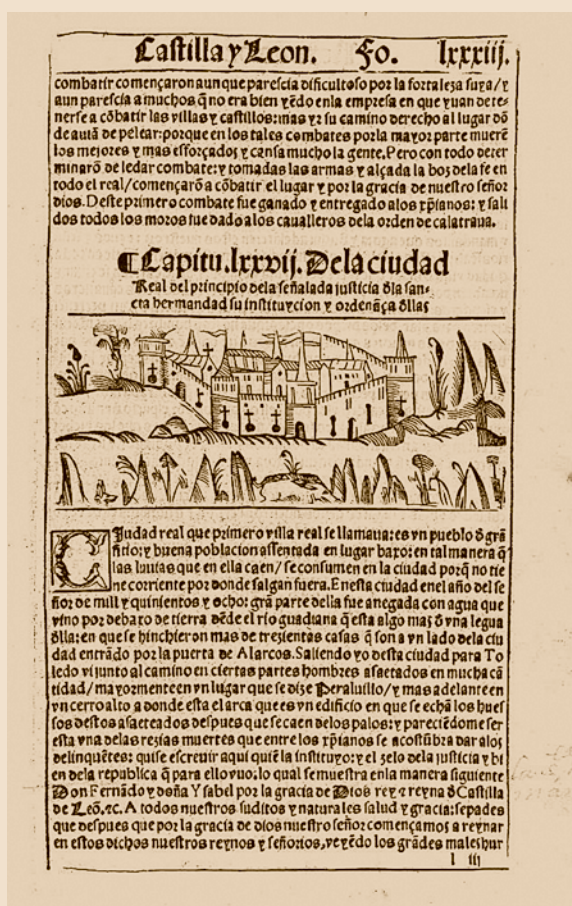
*A Çibdad Real, çiento e ocho mil e noveçientos e setenta maravedis. 108.970*

*Al Campo de Calatrava, ochoçientos e veynte e quatro mil e dozientos e diez maravedis. 824.210 3.112.810*

*Que son tres quentos e çiento e doçe mil e ochocientos e diez maravedis, los quales, vista la vesindad de cada vna de las dichas çibdades e villas e lugares de los partidos y la calidad de las tierras e los tratos e cavdales e hazjendas de los vezinos de ellas, en Dios e en nuestras conçiencias, nos pareçe que el año de quinientos e veynte e ocho, que es otro tanto seruiçio como el año de quinientos e veynte e syete, se deve repartir los dichos tres quentos e çiento e doçe mil e ochocientos e diez maravedis a cada vna de las dichas çibdades e villas e lugares de los partidos en esta manera:*

# Ciudad Real y Campo de Calatrava Población en el censo de 1591

Pueblos y Demarcaciones		1591				
Inscr.	Denominación Censo de 1970	Vecinos	Pecheros	Hidalgos	Clero S.	Clero R.
1	Ciudad Real	2.049	1.865	143	29	12
46	Campo de Calatrava	19.212	18.375	513	291	33
47	Villar del Pozo	36	35	-	1	-



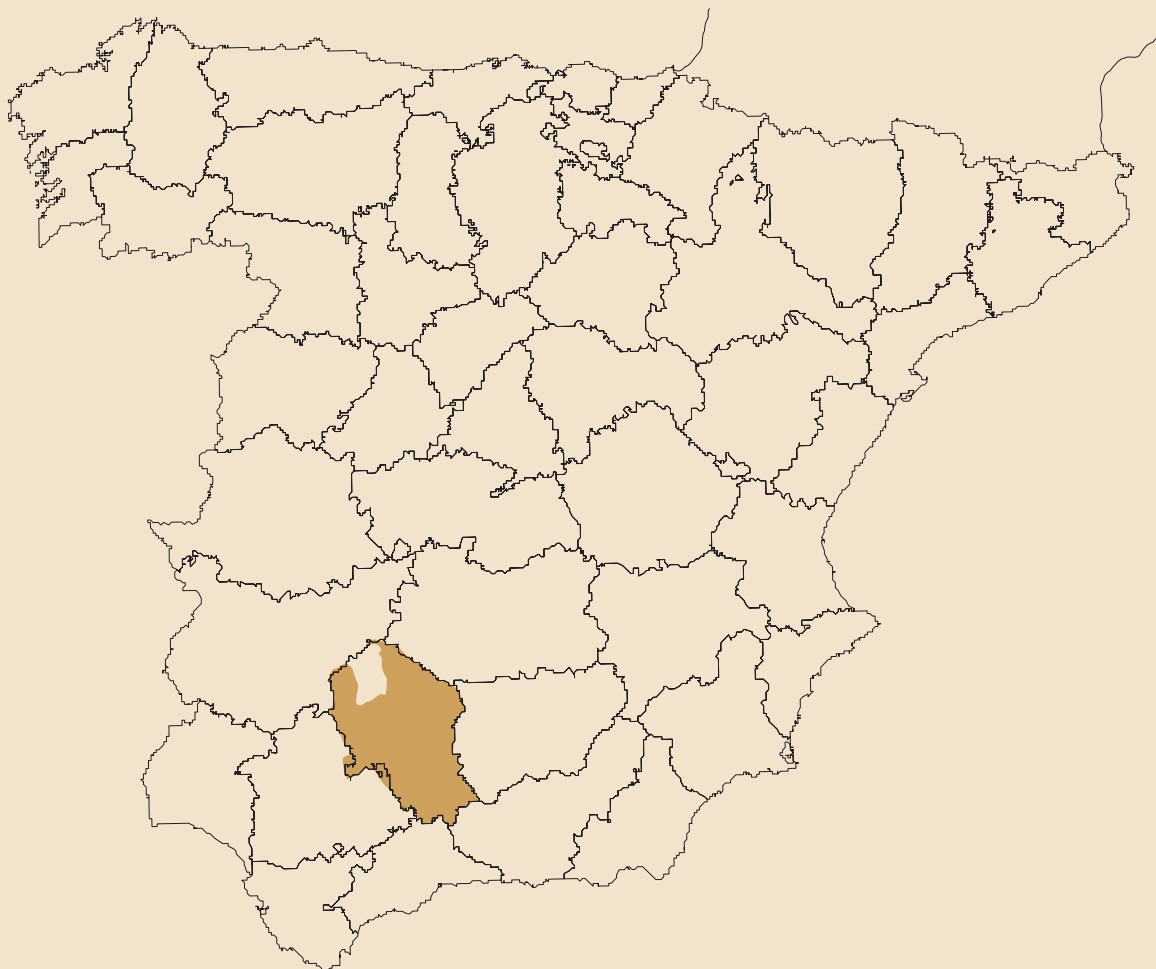
*Libro de las Grandezas y Cosas Memorables de España.* Pedro de Medina. Sevilla, 1549.

En el caso de Ciudad Real, Pedro de Medina llama la atención sobre la grave inundación sufrida por la ciudad en 1508. También se hace mención del lugar en el que la Santa Hermandad ajusticiaba a los malhechores aseteándolos, método este que llamó la atención de los contados viajeros de la época.

Fernando Colón también da noticia de aquella grave inundación y del remedio que se puso a futuros desastres de esta naturaleza: "Ciudad Real es ciudad de 1.500 vecinos. Está en llano y solía ser de 3.000 vecinos y hundiose gran parte de ella por las muchas aguas llovedizas y tiene una mina desde la ciudad por debajo de tierra para las aguas llovedizas... Y esta ciudad solía ser una venta, que se llamaba la Venta de Don Gil y después que el Rey Don Alfonso sentó real junto a la venta [mandó hacer] los mojonos y mando que se llamase Ciudad Real".



# Intendencia de Córdoba



# Córdoba

## Datos censales de 1528

Pueblos y demarcaciones		Número de vecinos pecheros	Localización		
Denominación Original Manuscrito	Denominación Censo de 1970		Código Pr.Mun.	En O.M.	
				Folio	N.º Inscr.
<b>Cordoba y su tierra</b>					
Cordoua - Ciudad	Córdoba.	5.845	14.021	91 rº	1
Almodovar	Almodóvar del Río	160	14.005	91 rº	2
Las Posadas - Villa	Posadas	324	14.053	91 rº	3
Castro el Río - Villa	Castro del Río	823	14.019	91 rº	4
Ouejo - Villa	Obejo	63	14.047	91 rº	5
Trassyerra - Villa	Santa María de Trassierra	88	14.021	91 rº	6
Hornachuelos - Villa	id.	246	14.036	91 rº	7
Peñaflor - Villa	id.	159	41.074	91 rº	8
Aldea el Río - Villa	Villa del Río	88	14.066	91 vº	9
Alcarajejo - Villa	Alcaracejos	187	14.003	91 vº	10
Pero Abad - Villa	Pedro Abad	146	14.050	91 vº	11
La Ranbla - Villa	La Rambla	1.381	14.057	91 vº	12
Santaella - Villa	id.	440	14.060	91 vº	13
Montoro - Villa	id.	720	14.043	91 vº	14
Bujalance - Villa	id.	1.449	14.012	91 vº	15
Pozo Blanco - Villa	Pozoblanco	391	14.054	91 vº	16
Adamuz - Villa	id.	372	14.001	91 vº	17
Torrelcampo - Villa	Torrecampo	498	14.062	91 vº	18
Fente Vejuna - Villa	Fuente Obejuna	1.328	14.029	91 vº	19
Torremilano - Villa desaparecida	id	756	14.023	91 vº	20
Villanueva del Rey	id.	150	14.071	91 vº	21
Pedroche - Villa	id.	1.139	14.051	91 vº	22
<b>Suma: Córdoba y su Tierra</b>		16.753			23
<b>TOTAL según O.M.</b>		16.752		91 vº	
<b>Tierras del Conde de Cabra</b>					
Cabra - Villa	id.	1.200	14.013	92 vº	24
Vaena - Villa	Baena	1.467	14.007	92 vº	25
Doña Mencía - Villa	Doña Mencía	203	14.022	92 vº	26
Valençuela - Villa	Valenzuela	47	14.063	92 vº	27
Rute - Villa	id.	125	14.058	92 vº	28
Yznajar - Villa	Iznájar	198	14.037	92 vº	29
<b>Suma: Tierras del Conde de Cabra</b>		3.240		92 vº	30
<b>Marquesado de Priego</b>					
Priego - Villa	Priego de Córdoba	1.207	14.055	92 vº	31
Montylla - Villa	Montilla	1.166	14.042	92 vº	32
Aguilar - Villa	id.	1.105	14.002	92 vº	33

## Córdoba. Datos censales de 1528

Pueblos y demarcaciones		Número de vecinos pecheros	Localización		
Denominación Original Manuscrito	Denominación Censo de 1970		Código Pr.Mun.	En O.M.	
				Folio	N.º Inscr.
Cañete - Villa	Cañete de las Torres	913	14.014	92 vº	34
Montalban - Villa	Montalbán de Córdoba	109	14.040	92 vº	35
Santacruz - Villa	Santa Cruz	29	14.042	92 vº	36
Monturque - Villa	id.	161	14.044	92 vº	37
Carcabuey - Villa	id.	143	14.015	92 vº	38
Puente don Gonzalo - Villa	Puente Genil (parte)	404	14.056	92 vº	39
<b>Suma: Marqués de Priego</b>		5.237		92 vº	40
<b>Señorío de Don Rodrigo Mexía</b>					
Santofemia - Villa	Santa Eufemia	309	14.061	93 rº	41
Visso - Villa	El Viso	180	14.074	93 rº	42
Torre Franca - Villa	Dos-Torres (parte)	120	14.023	93 rº	43
El Guijo - Lugar	Guijo	109	14.034	93 rº	44
<b>Suma: Tierra de R. Mexía</b>		718			45
<b>TOTAL según O.M.</b>		709		92 vº	
<b>Señorío del Marqués de Comares</b>					
Luçena - Villa	Lucena	2.000	14.038	93 vº	46
Espejo - Villa	id.	384	14.025	93 vº	47
Chillon - Villa	id.	710	13.038	93 vº	48
<b>Suma: Marqués de Comares</b>		3.094		93 vº	49
<b>Señorío de Don Luis Mendes de Sotomayor</b>					
El Carpio - Villa	id.	200	14.018	94 rº	50
Morente - Villa	id.	145	14.012	94 rº	51
<b>Suma: Señorío de L.M.Sotomayor</b>		345		94 rº	
<b>Pueblos sin agrupar</b>					
Montemayor - Villa, señorío del Conde de Alcudete	id.	283	14.041	92 rº	52
Hernan Nuñez - Villa, señorío de Alonso de los Ríos	Fernán Nuñez	281	14.027	92 rº	53
Guadalcaçar - Villa, señorío de Antonio de Venavides	Guadalcaçar	88	14.033	92 rº	54
Palma - Señorío del Conde de Palma	Palma del Río	1.180	14.049	93 rº	55
Belmonte - Villa desaparecida físicamente. Era de Fernando Alonso.	Cortijo Belmonte	34	14.012	93 vº	56
Luque - Villa, señorío de Pedro Venegas	id.	402	14.039	94 rº	57
Zueros - Villa, señorío de Juan de Cordova	Zuheros	90	14.075	94 rº	58

## Córdoba. Datos censales de 1528

Pueblos y demarcaciones		Número de vecinos pecheros	Localización		
Denominación Original Manuscrito	Denominación Censo de 1970		Código Pr.Mun.	En O.M.	
				Folio	N.º Inscr.
Almenara - Cortijo del Conde de Palma	id.	5	41.074	95 rº	59
La Torre o Villaverde - Señorío de Francisco Aguayo	Torre de Villaverde	7	14.043	95 rº	60
<b>Suma: Pueblos sin agrupar</b>			2.370		61

Intendencia de **Córdoba** Todos los pueblos de 1528  
 Suma de pecheros ..... 31.757



Vista de Córdoba. *Civitates Orbis Terrarum*. Braun y Hogenberg. 1572-1617.

Fernando Colón ofrece en su *Cosmografía* varias descripciones de la ciudad de Córdoba, en una de ellas matiza: “es ciudad de trece mil vecinos y está en un llano riberas del Guadalquivir ... y tiene un templo muy antiguo que tiene tantos pilares como días el año y tiene diecisiete puertas y tiene dos alcázares ... y es ciudad de muchos naranjos del mejor agro de toda España y tiene una campiña hacia la parte de mediodía de tierras muy gruesas de pan”.

# Córdoba

## El servicio a S.M. de 1528

Inscr.	Pueblos y Demarcaciones Denominación en el Censo de 1970	Datos censales			Pago por pechero en Maravedíes		Indices	
		Pecheros Número	Pagado Mrvs.	Asignado Mrvs.	Pagado	Asignado	Agravio Relativo	Ratio Confort
1	Córdoba	5.845	--	--	--	--	--	--
12	La Rambla	1.381	--	--	--	--	--	--
14	Montoro	720	--	--	--	--	--	--
15	Bujalance	1.449	--	--	--	--	--	--
19	Fuente Obejuna	1.328	--	--	--	--	--	--
20	Torremilano	756	--	--	--	--	--	--
22	Pedroche	1.139	--	--	--	--	--	--
23	Córdoba y su tierra	16.753	3.362.900	2.287.630	200,73	136,55	147,00	97,32
24	Cabra	1.200	--	--	--	--	--	--
25	Baena	1.467	--	--	--	--	--	--
30	Tierras del Conde de Cabra	3.240	221.560	468.310	68,38	144,54	47,31	103,01
31	Priego de Córdoba	1.207	--	--	--	--	--	--
32	Montilla	1.166	--	--	--	--	--	--
33	Aguilar	1.105	--	--	--	--	--	--
34	Cañete de las Torres	913	--	--	--	--	--	--
39	Puente Genil (Ribera derecha)	404	--	--	--	--	--	--
40	Tierras del Marqués de Priego	5.237	221.560	800.410	42,31	152,84	27,68	108,93
45	Tierra de señorío de los Mexía	718	67.110	59.800	93,47	83,29	112,22	59,36
46	Lucena	2.000	--	--	--	--	--	--
49	Tierras del Marqués de Comares	3.094	194.370	464.540	62,82	150,14	41,84	107,01
>51	El Carpio y Morente	345	84.200	48.400	244,06	140,29	173,97	99,98
52	Montemayor	283	54.820	39.710	193,71	140,32	138,05	100,00
53	Fernán Núñez	281	38.080	39.430	135,52	140,32	96,58	100,01
54	Guadalcazar	88	15.160	11.000	172,27	125,00	137,82	89,09
55	Palma del Río	1.180	130.740	165.570	110,80	140,31	78,96	100,00
56	Cortijo Belmonte	34	8.880	4.770	261,18	140,29	186,16	99,99
57	Luque	402	48.110	56.410	119,68	140,32	85,29	100,01
58	Zuheros	90	5.490	7.000	61,00	77,78	78,43	55,43

# Córdoba Sinopsis

## Resúmenes de los pueblos cuyos datos figuran en el Censo

### Total pecheros

Suma de los datos locales	31.757
Total que figura en el Original Manuscrito	31.735

### El Servicio a S. M. en maravedíes

Cupo correspondiente a la intendencia	4.452.980
Cuota media por pechero según el O.M.	140,31

### Clasificación de los pueblos según la cantidad o calidad de los pecheros

Conceptos	Pecheros %
<b>Cantidad de pecheros</b>	
Mas de 1000	64
De 751 a 1000	8
De 501 a 750	5
De 101 a 500	22
De 51 a 100	1
De 10 a 50	0
De 1 a 9	0
	100
<b>Tipo de vida de los pecheros</b>	
Alto	0
Normal	97
Con penurias	3
	100
<b>Reparto de pechos (1527-1528)</b>	
Favorecidos	42
Adecuado	1
Agraviados	57
	100
<b>Provincias actuales</b>	
Ciudad Real	2
Córdoba	97
Sevilla	1
	100

### Los primeros pueblos en los conceptos que se indican

Pueblos N.º orden	Denominación en el censo 1970	N.º inscr.
<b>Mayor número de pecheros</b>		
1	Córdoba	1
2	Lucena	46
3	Baena	25
4	Bujalance	15
5	La Rambla	12
<b>Mayor confortabilidad</b>		
1	Marquesado de Priego	40
2	Cortijo Belmonte	56
<b>Mayor penuria</b>		
1	Zuheros	58
2	Señorío de Rodrigo Mexía	45
<b>Los mas agraviados en el reparto de pechos</b>		
1	Cortijo Belmonte	56
2	Córdoba y su Tierra	23
<b>Los mas favorecidos en el reparto de pechos</b>		
1	Marquesado de Priego	40
2	Señorío del Marqués de Comares	49

# Córdoba Anecdótico

Comisionados de Su Majestad para obtener los datos y realizar el O.M.:

Francisco de Celis

Íñigo de Peralta, escribano

- La Ciudad de Córdoba no hacía repartimiento de los impuestos directos pues los pagaban todos los vecinos aunque no figuraran en el Padrón de pecheros por ser caballeros, hijosdalgos o nobles.
- En algunas comarcas se eximen de impuestos a los que ostentan cargos públicos como alcaldes y jurados.
- A los pueblos muy pequeños que jamás habían pechado, se les asignó en lo sucesivo 90 mrs. por pechero.
- La Villa de Lucena, señorío del Marqués de Comares, y la de Cabra, que era del Conde de Cabra, se negaron a presentar los padrones a los Comisionados.

**Cordoba (Comienzo, Folio 91 rº)**

**Transcripción**

Córdoba

Parescer de los que fueron a baser la averiguación de la merindad

Averiguación que yo Francisco de Celis e Ynigo de Peralta, escrivano, besimos por mandado de Su Magestad de los vezinos pecheros que ay en la çibdad de Cordoua e en las villas e lugares de su tierra e partido e de lo que solian pagar en los seruiçios pasados e lo que agora nos parece que deven pagar e contribuir en los seruiçios que de aqui adelante se becharen e repartieren segund los vezinos que ay en la dicha çibdad e en las otras villas e lugares de la dicha prouincia e sus haciendas e tratos e caudales teniendo consyderaçión a las otras cosas que se devio tener conforme a la carta de sus Magestades e ynformaçión que nos fue dada.

## Córdoba

Córdoba (Final, Folio 94 vº)

## Transcripción

Los quales dichos vecinos averiguamos que ay en la dicha çibdad de Cordova e en las otras villas e lugares de su tierra e prouincia asy por los padrones que nos fueron dados como por otras partes e maneras que mejor se pudo averiguar e nos parece que la dicha çibdad de Cordova e cada vna de las otras villas e lugares de su prouincia deven pagar e contribuir en los seruiçios que de aqui adelante obiere conforme a lo arriba contenido teniendo consideraçion a los vecinos que ay en cada lugar e a sus fazjendas e trabtos e caudales e para ello nos remittimos a los padrones que se fisieron e a lo que esta escripto e declarado al pie de cada vno de ellos lo qual todo feçimos e declaramos segund lo que podemos alcançar de todo ello guardando nuestras conçiencias e el derecho e ygualdad de las partes e juramos a Dios e a esta cruz + que en ello no ay fraude ni colusyon alguno e que a toda nuestra posibilidad lo heçimos bien e fielmente e syn agravio alguno de las partes lo qual todo se acabo en la villa de Ocaña a primero dia de diziembre de mil e quinientos e treynta años en fe de lo qual lo firmamos de nuestros nombres va scripto sobre raydo o diez diziembre vala.

Francisco de Çelis. Ynigo de Peralta, escriuano de sus Magestades, doy fe de lo susodicho.

Ay en esta prouincia 31.735 vecinos pecheros.

Los quales dichos vecinos averiguamos que en la dicha çibdad de Cordova e en las otras villas e lugares de su tierra e prouincia asy por los padrones que nos fueron dados como por otras partes e maneras que mejor se pudo averiguar e nos parece que la dicha çibdad de Cordova e cada vna de las otras villas e lugares de su prouincia deven pagar e contribuir en los seruiçios que de aqui adelante obiere conforme a lo arriba contenido teniendo consideraçion a los vecinos que ay en cada lugar e a sus fazjendas e trabtos e caudales e para ello nos remittimos a los padrones que se fisieron e a lo que esta escripto e declarado al pie de cada vno de ellos lo qual todo feçimos e declaramos segund lo que podemos alcançar de todo ello guardando nuestras conçiencias e el derecho e ygualdad de las partes e juramos a Dios e a esta cruz + que en ello no ay fraude ni colusyon alguno e que a toda nuestra posibilidad lo heçimos bien e fielmente e syn agravio alguno de las partes lo qual todo se acabo en la villa de Ocaña a primero dia de diziembre de mil e quinientos e treynta años en fe de lo qual lo firmamos de nuestros nombres va scripto sobre raydo o diez diziembre vala.

Francisco de Çelis. Ynigo de Peralta, escriuano de sus Magestades, doy fe de lo susodicho.

Ay en esta prouincia 31.735 vecinos pecheros.



# Córdoba

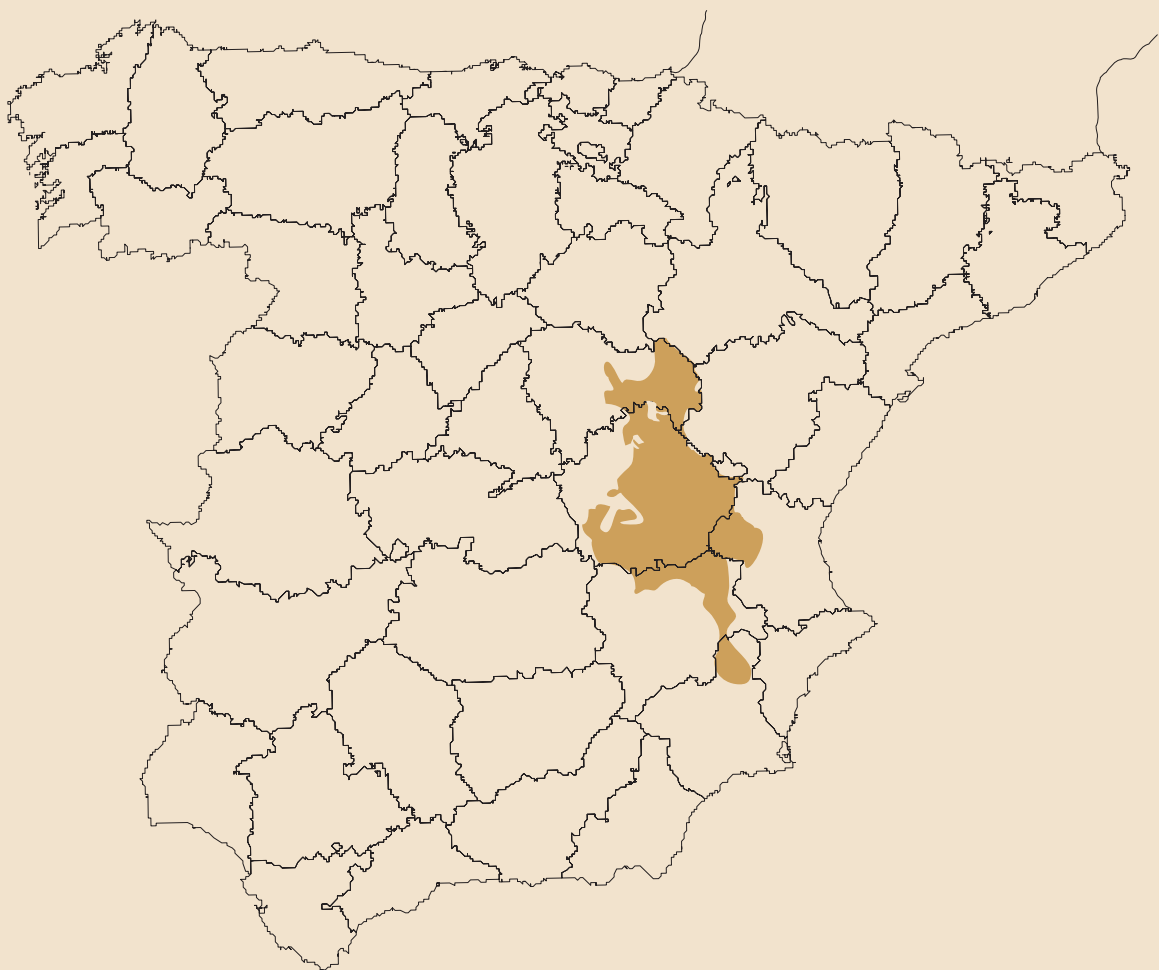
## Población en el censo de 1591

Pueblos y Demarcaciones		1591				
Inscr.	Denominación Censo de 1970	Vecinos	Pecheros	Hidalgos	Clero S.	Clero R.
1	Córdoba.	6.257	5.572	233	313	139
12	La Rambla	1.931	1.890	9	27	5
14	Montoro	1.269	1.243	6	20	-
15	Bujalance	1.830	1.797	7	25	1
19	Fuente Obejuna	1.499	1.447	28	21	3
20	Torremilano	1.285	1.272	-	13	-
22	Pedroche	1.133	1.116	2	12	3
23	Cordoba y su tierra	20.738	19.772	311	496	159
24	Cabra	2.064	1.987	54	22	1
25	Baena	2.151	2.060	50	35	6
30	Tierras del Conde de Cabra	5.786	5.601	110	66	9
31	Priego de Córdoba	1.920	1.877	3	40	-
32	Montilla	2.106	2.035	5	49	17
33	Aguilar	1.707	1.660	3	40	4
34	Cañete de las Torres	1.468	1.450	1	17	-
39	Puente Genil (Ribera derecha)	1.200	1.190	-	10	-
40	Tierras del Marques de Priego	9.451	9.246	16	168	21
45	Tierra de señorío de los Mexía	690	678	2	9	1
46	Lucena	3.038	2.976	4	54	4
49	Tierras del Marqués de Comares	4.481	4.377	24	73	7
>51	El Carpio y Morente	640	635	-	5	-
52	Montemayor	491	480	4	7	-
53	Fernán Núñez	338	330	2	6	-
54	Guadalcázar	191	187	2	1	1
55	Palma del Río	1.345	1.271	44	23	7
56	Cortijo Belmonte	18	18	-	-	-
57	Luque	751	737	-	14	-
58	Zuheros	164	162	-	2	-



*Andalusiae nova descript.* (Detalle). El mapa procede del *Atlas sive cosmographiae meditationes de fabrica mundi* de Gerardus Mercator, la edición de Hondius es de 1606.

# Intendencia de *Cuenca*



# Cuenca

## Datos censales de 1528

Pueblos y demarcaciones		Número de vecinos pecheros	Localización		
Denominación Original Manuscrito	Denominación Censo de 1970		Código Pr.Mun.	En O.M.	
				Folio	N.º Inscr.
<b>Cuenca y lugares que van con ella</b>					
Cuenca - Ciudad	id.	--	16.078	96 rº	1
Palomera	id.	--	16.149	96 rº	2
La Cierva	id.	--	16.074	96 rº	3
<b>Suma: Cuenca y otros que van con ella</b>		<b>1.451</b>		<b>96 rº</b>	<b>4</b>

Las autoridades de la Ciudad se negaron a mostrar el Padrón a los Comisionados por lo que éstos hicieron diversas indagaciones para imputar los pecheros. No conocemos el resultado pues el número 151 que da el O.M. en letras y guarismos, es inaceptable. Seguro que al escribirlo perdieron una cifra que podría ser el 4 de las centenas, pues en los folios 3 a 8 del O.M., se dan las medias estimadas de lo que debía pagar cada pechero en la intendencia (provincia) de residencia, que para Cuenca y provincias afines (Toledo, Mesa Arzobispal, Ocaña y Huete) eran 155 mrvs. que aplicados a los 225.000 que debía pagar Cuenca (fol. 96 rº) da 1451 pecheros.

<b>Tierra de Cuenca</b>					
Chillaron	Cillarón de Cuenca	32	16.023	96 vº	5
Colleguilla	Colliguilla	7	16.076	96 vº	6
Tondos	id.	27	16.208	96 vº	7
Sotoca	id.	14	16.200	96 vº	8
Arcos de la Cantera	id.	50	16.023	96 vº	9
Mebdad	∞	10	∞	96 vº	10
Vascañana	Bascañana de San Pedro	17	16.030	96 vº	11
Sazedon	Sacedoncillo	12	16.254	96 vº	12
Villar de Saz de Navalón	Villar del Saz de Navalón	49	16.262	96 vº	13
Navalon	id.	22	16.138	96 vº	14
Val de Cabrilla	Valdecabrillas	10	16.138	96 vº	15
Val Melero	Valmelero	6	16.221	96 vº	16
Ortezuela	Hortizuela	6	16.028	96 vº	17
La Osilla	Osilla de Palmero	5	16.008	96 vº	18
Noales	Nohales	7	16.078	96 vº	19
Cabrejas	id.	11	16.252	96 vº	20
Fuentes Claras	Fuentesclaras de Chillarón	14	16.090	96 vº	21
Las Tejas	id.	4	16.083	96 vº	22
Barbalimpia	Barbalimpia	52	16.028	96 vº	23
Villanueva de los Escuderos	id.	3	16.252	96 vº	24
Colliga	id.	51	16.076	96 vº	25
Fuente Herruz	Fuenterruz	5	16.114	96 vº	26
Xavaga	Jabaga	47	16.114	96 vº	27
Villar de Domingo García	id.	61	16.254	96 vº	28
Olmedilla Heliz	Olmedilla de Eliz	23	16.143	96 vº	29
Villarejo del Espital	Villarejo del Espartal	44	16.272	96 vº	30

## Cuenca. Datos censales de 1528

Pueblos y demarcaciones		Número de vecinos pecheros	Localización		
Denominación Original Manuscrito	Denominación Censo de 1970		Código Pr.Mun.	En O.M.	
				Folio	N.º Inscr.
Valdecañas	id.	6	16.272	96 vº	31
Bolliga	id.	48	16.272	96 vº	32
Alvachañez	∞	11	∞	96 vº	33
Arrancaçepas	id.	55	16.025	97 rº	34
Villaconejos	Villaconejos de Trabaque	51	16.242	97 rº	35
Alvalate	Albalate de las Nogueras	23	16.005	97 rº	36
Buenache	Buenache de la Sierra	101	16.040	97 rº	37
Sotos	id.	66	16.201	97 rº	38
Collados	id.	22	16.075	97 rº	39
Pajares	id.	30	16.210	97 rº	40
Villaseca	id.	10	16.210	97 rº	41
Castillejo	Castillejo Sierra	49	16.070	97 rº	42
Ribagorda	id.	40	16.179	97 rº	43
Enbid	Enbid	7	16.078	97 rº	44
Fresneda de la Sierra	id.	45	16.084	97 rº	45
Arcos de la Sierra	id.	80	16.022	97 rº	46
Mariana	id.	60	16.122	97 rº	47
Villalua	Villalba de la Sierra	40	16.245	97 rº	48
Verdelpino	Verdelpino de Huete	9	16.241	97 rº	49
Çarçuela	Zarzuela	80	16.280	97 rº	50
Ribatajada	id.	72	16.179	97 rº	51
Ribatajadilla	id.	41	16.180	97 rº	52
Torrezilla	Torrecilla	48	16.210	97 rº	53
El Canpillo	Campillos Sierra	239	16.044	97 rº	54
Valera de Suso	Valeria	123	16.230	97 rº	55
Villaverde	Villaverde y Pasaconsol	10	16.273	97 rº	56
Chumillas	id.	41	16.081	97 rº	57
Fresneda de Altarejos	id.	71	16.083	97 rº	58
La Mota de Altarejos	Mota de Altarejos	15	16.132	97 rº	59
Villarejo de Peresteban	Villarejo-Periesteban	13	16.266	97 rº	60
Malpesa	id.	2	16.152	97 rº	61
Arcas	id.	68	16.021	97 rº	62
Fuentes	id.	55	16.089	97 rº	63
Mohorte	id.	31	16.078	97 rº	64
Enguidanos	id.	116	16.082	97 rº	65
Reyllo	Reillo	81	16.177	97 rº	66
Valdeganga	Valdeganga de Cuenca	55	16.223	97 vº	67
Tortola	id.	48	16.214	97 vº	68

## Cuenca. Datos censales de 1528

Pueblos y demarcaciones		Número de vecinos pecheros	Localización		
Denominación Original Manuscrito	Denominación Censo de 1970		Código Pr.Mun.	En O.M.	
				Folio	N.º Inscr.
La Parra	La Parra de las Vegas	64	16.152	97 vº	69
Melgosa	La Melgosa	18	16.078	97 vº	70
Villar de Olalla	id.	65	16.263	97 vº	71
Arguijuelas	Arguisuelas	52	16.024	97 vº	72
Navaramiro	id.	8	16.131	97 vº	73
Villar de Saz de Arcas	id.	26	16.261	97 vº	74
El Atalaya	Atalaya del Cañavate	5	16.026	97 vº	75
Las Comas	id.	17	∞	97 vº	76
El Olmedilla	Olmedilla de Arcas	5	16.214	97 vº	77
Arbeteta	id.	50	19.038	97 vº	78
El Recuenco	id.	104	19.232	97 vº	79
El Pozuelo	id.	62	16.169	97 vº	80
Villanueva de Alcorón	id.	73	19.317	97 vº	81
Armallones	id.	96	19.040	97 vº	82
Huerta Pelayo	Huertapelayo	33	19.333	97 vº	83
Çahorejas	Zaorejas	117	19.333	97 vº	84
Poveda de la Sierra	id.	80	19.223	97 vº	85
Carrascosa	Carrascosa de Tajo	58	19.069	97 vº	86
La Puerta	id.	75	19.291	97 vº	87
Çerezeda	Cereceda	31	19.084	97 vº	88
Mantiel	id.	50	19.169	97 vº	89
Fuertescusa	id.	74	16.091	97 vº	90
Cañizares	id.	101	16.053	97 vº	91
Alcantud	id.	53	16.009	97 vº	92
Peralueche	Peralveche	72	19.217	97 vº	93
Villarejo de Sobrehuerta	Villarejo-Sobrehuerta	58	16.268	97 vº	94
Villarejo Seco	id.	30	16.267	97 vº	95
Poveda	Poveda de la Obispalía	50	16.164	97 vº	96
Peñalen	id.	81	19.214	97 vº	97
Honcentejo	Ocentejo	63	19.199	97 vº	98
Beamud	id.	33	16.031	98 rº	99
Mochales	id.	59	19.188	98 rº	100
Algar	Algar de Mesa	33	19.016	98 rº	101
<b>Suma: Tierra de Cuenca</b>			4.347		102

*El O.M., para dar en este punto los pecheros de Cuenca y su Tierra, suma a los 4.347 los 151 pecheros que da erróneamente para la ciudad y les asigna un pago de Servicio al Rey de 225.000 mrvs., lo que es otra prueba del error anteriormente comentado.*

## Cuenca. Datos censales de 1528

Pueblos y demarcaciones		Número de vecinos pecheros	Localización		
Denominación Original Manuscrito	Denominación Censo de 1970		Código Pr.Mun.	En O.M.	
				Folio	N.º Inscr.
<b>Tierra de Requena</b>					
Mira	id.	143	16.126	98 rº	103
Vtiel	Utiel	473	46.249	98 rº	104
Requena	id.	719	46.213	98 rº	105
Almodovar del Pinar - Señorío de Alonso Ruiz de Alarcón	id.	160	16.017	98 rº	106
El Peral	id.	70	16.155	98 vº	107
Piqueras	Piqueras del Castillo	61	16.161	98 vº	108
La Matilla del Palancar	Motilla del Palancar	271	16.134	98 vº	109
Buenache de Alarcón	id.	215	16.039	98 vº	110
Solera	Solera de Gabaldón	91	16.199	98 vº	111
<b>Suma: Inscrip. 110 y 111</b>		<b>306</b>		<b>98 vº</b>	<b>112</b>
Barchín	Barchín del Hoyo	177	16.029	98 vº	113
El Olmeda de las Valeras	Olmeda del Rey	58	16.141	98 vº	114
Valera de Ayuso - De D. Francisco de Mendoza	Valera de Abajo	187	16.229	99 rº	115
Gavaldón	Gabaldón	42	16.092	99 rº	116
Alcanavate	El Cañavate	198	16.049	99 rº	117
Valverde - Señorío de García Ruiz	Valverde de Júcar	178	16.236	99 rº	118
Hontezillas - Señorío de García Ruiz	Hontecillas	84	16.104	99 rº	119
<b>Suma: Inscrip. 118 y 119</b>		<b>262</b>		<b>99 rº</b>	<b>120</b>
Monteagudo - Del Obispo de Cuenca	Monteagudo de las Salinas	86	16.131	99 rº	121
Paracuellos - Del Obispo de Cuenca	id.	86	16.150	99 rº	122
Altarejos	id.	144	16.019	99 vº	123
Yniesta	Iniesta	699	16.113	99 vº	124
<b>Suma: Tierra de Requena</b>		<b>4.142</b>		<b>99 vº</b>	<b>125</b>
<b>Villanueva de la Jara y su tierra</b>					
Villanueva de la Xara	Villanueva de la Jara	326	16.251	99 vº	126
Casa Symarro	Casasimarro	58	16.066	99 vº	127
Gil García	Villagarcía del Llano - Antiguamente se llamó Casas de Gil García, en el s.XVIII ya se conocía como Villagarcía y en el Censo de 1920 aparece con el añadido "del Llano".	55	16.244	99 vº	128
El Quintanar	Quintanar del Rey	149	16.175	99 vº	129
Madrigueras	id.	56	16.045	99 vº	130

## Cuenca. Datos censales de 1528

Pueblos y demarcaciones		Número de vecinos pecheros	Localización		
Denominación Original Manuscrito	Denominación Censo de 1970		Código Pr.Mun.	En O.M.	
				Folio	N.º Inscr.
Taraçona	Tarazona de la Mancha	126	2.073	99 vº	131
<b>Suma: Villanueva de la Jara y su tierra</b>		770		99 vº	132
<b>TIERRAS DEL MARQUÉS DON DIEGO LÓPEZ PACHECO</b>					
<b>Belmonte y su tierra</b>					
Belmonte - Villa	id.	421	16.033	99 vº	133
Tres Juncos	Tresjuncos	82	16.216	99 vº	134
Los Ynojosos	Los Hinojosos	95	16.100	100 rº	135
La Osa	Osa de la Vega	136	16.145	100 rº	136
Monreal	Monreal del Llano	75	16.128	100 rº	137
Hontanaya	id.	49	16.103	100 rº	138
Çafra	Zafra de Záncara	140	16.277	100 rº	139
<b>Castillo de García Muñoz y su tierra</b>					
Castillo de García Muñoz	Castillo de Garcimuñoz	400	16.072	100 rº	140
Torrubia	Torrubia del Castillo	34	16.213	100 rº	141
El Almarcha	La Almarcha	76	16.015	100 rº	142
Pinarejo	id.	78	16.159	100 rº	143
<b>Alarcón y su tierra</b>					
Alarcón - Las autoridades se negaron a mostrar el Padrón y los comisionados creen que habrá los 100 que se indican	id.	100	16.003	100 rº	144
Honrruvia	Honrubia	162	16.102	100 rº	145
Valhermoso	Valhermoso de la Fuente	34	16.231	100 rº	146
Gascas	id.	21	16.142	100 rº	147
Tevar	Tébar	104	16.204	100 rº	148
El Olmedilla	Olmedilla de Alarcón	47	16.142	100 rº	149
El Picaço	El Picazo	6	16.158	100 rº	150
La Ynojosa	La Hinojosa	40	16.099	100 rº	151
<b>Otros pueblos</b>					
Montalvanejo	Montalbanejo	196	16.129	100 rº	152
Alcalá del Río	Alcalá del Júcar	192	2.007	100 rº	153
Xorquera	Jorquera	202	2.041	100 rº	154
Mahora	id	102	2.046	100 rº	155
Villa de Jamilea	Jumilla	278	2.079	100 rº	156
<b>Suma: Tierras del marqués López Pacheco</b>		3.070		100 rº	157
Alvaladejo del Cuendi - De Gª Ruiz	Albaladejo del Cuende	160	16.004	100 vº	158
San Clemente	San Clemente	709	16.190	100 vº	159



## Cuenca. Datos censales de 1528

Pueblos y demarcaciones		Número de vecinos pecheros	Localización		
Denominación Original Manuscrito	Denominación Censo de 1970		Código Pr.Mun.	En O.M.	
				Folio	N.º Inscr.
Vala de Rey	Vara de Rey	156	16.238	100 vº	160
La Robda	La Roda	374	2.069	100 vº	161
Minaya - De D. Francisco Pacheco	id.	93	2.048	100 vº	162
Santa María del Campo	Santa María del Campo Rus	301	16.195	101 rº	163
Santiago de la Torre	id.	19	16.190	101 rº	164
<i>Ambas eran señorío de Bernardino del Castillo</i>					
<b>Suma: Inscrip. 163 y 164</b>		320		101 rº	165
El Prouencio	El Provencio	313	16.171	101 rº	166
Priego - Señorío del Conde de Priego	id.	413	16.170	101 rº	167
Cañaveras - Señorío del Conde de Priego	id.	246	16.050	101 rº	168
Huerta - Señorío del Obispo de Cuenca	Huerta de la Obispalía	63	16.110	101 vº	169
Avia - Señorío del Obispo de Cuenca	Abia de la Obispalía	56	16.001	101 vº	170
<b>Suma: Inscrip. 158 a 170</b>		2.903		101 vº	171
<b>MOYA, SUS ARRABALES Y SU TIERRA</b>					
Moya - No mostraron el Padrón pero por informaciones obtenidas por los comisionados parece ser que hay unos 200 pecheros.	id.	200	16.135	101 vº	172
<b>Granjas y arrabales</b>					
Santa Cruz	Santa Cruz de Moya	34	16.194	101 vº	173
Mançaneruela	Manzaneruela	25	16.117	101 vº	174
Canpalvo	Graja de Campalbo	13	16.095	101 vº	175
La Casa de Pedro Ysquierdo	Pedro Izquierdo	8	16.135	101 vº	176
Santo Domingo	Santo Domingo de Moya	11	16.135	101 vº	177
Canpillo de Gormaz	Campillos-Paravientos	69	16.043	101 vº	178
Fuente El Espino	Fuentelespino de Moya	39	16.088	101 vº	179
El Angosto	Angosto	4	16.135	101 vº	180
La Casa de García Molina	Casas de Garcimolina	12	16.062	101 vº	181
<b>Tierra de Moya</b>					
Boniches	id.	28	16.036	101 vº	182
Canpillos de la Syerra	Campillos-Sierra	33	16.044	101 vº	183
Aliaguilla	id.	77	16.014	101 vº	184
Landete	id.	68	16.117	102 rº	185
Talayuelas	id.	85	16.202	102 rº	186
Alcala	Alcalá de la Vega	44	16.008	102 rº	187
El Cubillo	id.	29	16.077	102 rº	188

## Cuenca. Datos censales de 1528

Pueblos y demarcaciones		Número de vecinos pecheros	Localización		
Denominación Original Manuscrito	Denominación Censo de 1970		Código Pr.Mun.	En O.M.	
				Folio	N.º Inscr.
Garavilla	Garaballa	33	16.093	102 rº	189
San Martín	San Martín de Boniches	63	16.192	102 rº	190
Las Salinas de Fuente el Manzano	Salinas del Manzano	27	16.187	102 rº	191
Tejadillos	id.	113	16.205	102 rº	192
Çafrilla	Zafrilla	33	16.278	102 rº	193
Salvacañete	id.	32	16.189	102 rº	194
La Laguna	Laguna del Marquesado	53	16.115	102 rº	195
La Huerta	Huerta del Marquesado	65	16.111	102 rº	196
Algarra	id.	25	16.013	102 rº	197
Valdemorillo	Valdemorillo de la Sierra	91	16.225	102 rº	198
Valdemoro	Valdemoro del Rey	178	16.226	102 rº	199
Pajarón	id.	43	16.146	102 rº	200
Pajaroncillo	id.	37	16.147	102 rº	201
Henarejos	id.	80	16.097	102 rº	202
Narboneta	id.	14	16.137	102 rº	203
Cardañete	Cardenete	206	16.056	102 rº	204
Villar de Humo	Villar del Humo	144	16.258	102 rº	205
Carvoneras	Carboneras de Guadazaón	141	16.055	102 rº	206
Suma: Moya, arrabales y tierra		2.157		102 rº	207
<b>SEÑORÍOS QUE VAN CON CAÑETE</b>					
<b>Tierras del Marqués de Cañete, don Diego Hurtado de Mendoza</b>					
Cañete	id.	152	16.052	102 vº	208
La Huerquina	Huerquina	61	16.109	102 vº	209
Valdemeca	id.	101	16.224	102 vº	211
Tragazete	Tragacete	146	16.215	102 vº	212
La Cañada del Hoyo	id.	106	16.046	102 vº	213
Vña	Uña	85	16.219	102 vº	214
Poyatos	id.	131	16.165	102 vº	215
La Parrilla	San Lorenzo de la Parrilla	271	16.191	102 vº	216
Belmontejo.	id.	85	16.034	102 vº	217
El Olmeda de la Cuesta	Olmeda de la Cuesta	83	16.140	102 vº	218
<b>Otros señoríos</b>					
La Frontera - Señorío del Infantado de don Juan Hurtado	id.	81	16.085	102 vº	219
Valdecabras - De don Luis Carrillo	id.	79	16.220	102 vº	220
Las Majadas - De don Luis Carrillo	id.	63	16.121	102 vº	221
Suma: Señoríos que van con Cañete		1.444		102 vº	222

## Cuenca. Datos censales de 1528

Pueblos y demarcaciones		Número de vecinos pecheros	Localización		
Denominación Original Manuscrito	Denominación Censo de 1970		Código Pr.Mun.	En O.M.	
				Folio	N.º Inscr.
Portilla - De don Luis Carrillo	id.	60	16.163	102 vº	223
La Yunta - De la Orden de San Juan	id.	76	19.332	102 vº	224
El Pobo	El Pobo de Dueñas	87	19.222	103 rº	225
Enbid	Enbid	44	19.109	103 rº	226
Suma: Inscrip. 225 y 226		131		103 rº	227
Suma: Inscrip. 223 a 226		267			228
<b>Molina y su tierra</b>					
Molina	id.	400	19.190	103 rº	229
El Canpillo	Campillo de Dueñas	13	19.059	103 rº	230
Setiles	id.	34	19.255	103 rº	231
Novella	id.	9	19.030	103 rº	232
Ganavisque	∞	3	∞	103 rº	233
Chera	id.	4	19.227	103 rº	234
Aldeyuela	Aldehuela	5	19.227	103 rº	235
Hombrados	id.	6	19.139	103 rº	236
Tordesylos	Tordesilos	26	19.272	103 rº	237
Morenilla	id.	19	19.195	103 rº	238
Torremochuela	id.	23	19.284	103 rº	239
Castellar	Castellar de la Muela	12	19.076	103 rº	240
Prados Redondos	id.	32	19.227	103 rº	241
Tordelpalo	id.	16	19.030	103 rº	242
Torre Quadrada	Torre cuadrada de Molina	32	19.277	103 rº	243
Anquela	Anquela del Pedregal	12	19.034	103 rº	244
Tordellego	id.	21	19.271	103 rº	245
Otilla	id.	9	19.277	103 rº	246
Anchuela	Anchuela del Pedregal	12	19.030	103 rº	247
Padrilla	Pradilla	23	19.227	103 vº	248
Corduente	id.	34	19.099	103 vº	249
Torete	id.	8	19.273	103 vº	250
Terço	Tierzo	57	19.268	103 vº	251
Escalera	id.	12	19.309	103 vº	252
Ventosa	id.	8	19.099	103 vº	253
Aragoncillo	id.	45	19.035	103 vº	254
Lebrancón	id.	27	19.273	103 vº	255
Ryllo	Rillo de Gallo	6	19.237	103 vº	256
Cañales	Canales de Molina	8	19.063	103 vº	257
Fuentevellida	Fuembellida	17	19.118	103 vº	258

## Cuenca. Datos censales de 1528

Pueblos y demarcaciones		Número de vecinos pecheros	Localización		
Denominación Original Manuscrito	Denominación Censo de 1970		Código Pr.Mun.	En O.M.	
			Folio	N.º Inscr.	
Valsalobre	id.	15	19.099	103 vº	259
Torremocha	Torremocha del Pinar	30	19.283	103 vº	260
Selas	id.	40	19.254	103 vº	261
Valhermoso	id.	23	19.309	103 vº	262
Herrería	id.	31	19.134	103 vº	263
Teroleja	id.	16	19.099	103 vº	264
Vaños	Baños de Tajo	30	19.048	103 vº	265
Cuevas Labradas	id.	21	19.273	103 vº	266
Taravilla	id.	58	19.264	103 vº	267
Treçaga	Terzaga	67	19.267	103 vº	268
Mexina	Megina	29	19.178	103 vº	269
Checa	id.	55	19.103	103 vº	270
Peralejos	Peralejos de las Truchas	86	19.216	103 vº	271
Motos	id.	17	19.027	103 vº	272
Adobes	id.	40	19.003	103 vº	273
Alcoroches	id.	69	19.013	103 vº	274
Pinilla	Pinilla de Molina	34	19.219	103 vº	275
Trayd	Traid	34	19.289	103 vº	276
Piquera	id.	36	19.221	103 vº	277
Allustante	Alustante	70	19.027	104 rº	278
Chequilla	id.	9	19.104	104 rº	279
Orea	id.	12	19.204	104 rº	280
Ynoja	La Hinojosa	43	19.137	104 rº	281
Tortuera	id.	50	19.287	104 rº	282
La Torre Migalvón	∞	5	∞	104 rº	283
Tartanedo	id.	73	19.265	104 rº	284
Milmarcos	id.	72	19.183	104 rº	285
Torruvia	Torrubia	66	19.285	104 rº	286
Rueda	Rueda de la Sierra	36	19.243	104 rº	287
Pardos	id.	33	19.209	104 rº	288
Cubillejo de la Sierra	id.	44	19.100	104 rº	289
Amayas	id.	27	19.028	104 rº	290
Estables	id.	21	19.115	104 rº	291
Çillas	id.	26	19.243	104 rº	292
Palmazes	Palmaces	6	19.292	104 rº	293
Concha	id.	53	19.094	104 rº	294
Cubillejo del Syzio	Cubillejo del Sitio	27	19.101	104 rº	295
Labros	id.	33	19.158	104 rº	296

**Cuenca. Datos censales de 1528**

Pueblos y demarcaciones		Número de vecinos pecheros	Localización		
Denominación Original Manuscrito	Denominación Censo de 1970		Código Pr.Mun.	En O.M.	
				Folio	N.º Inscr.
<b>Fuentel Saz</b>	Funtelsaz	33	19.122	104 rº	297
<b>Anchuela</b>	Anchuela del Pedregal	29	19.030	104 rº	298
<b>Suma: Molina y su Tierra</b>		2.432		104 rº	299
<b>Las Mesas</b>	id.	141	16.124	104 rº	300
<b>Las Pedroñeras</b>	id.	177	16.154	104 vº	301
<b>El Pedernoso</b>	id.	64	16.153	104 vº	302
<b>El Alverca</b>	La Alberca de Záncara	147	16.007	104 vº	303
<b>Suma: Inscrip. 300 a 303</b>		529			304

Intendencia de *Cuenca* Todos los pueblos que pecharon en 1528  
**Suma de pecheros ..... 23.512**

Pueblos que no pecharon					
<b>Villora</b> - Lugar recién poblado que según una nota marginal empezó a pagar el Real Servicio en el año de 1532.	id.	28	16.274	105 rº	305
<b>Yémada</b> - Fue poblado seis años antes de la intervención de los comisionados.	id.	7	16.276	105 rº	306
<b>Viller</b> - Se cree que tiene unos 100 vecinos.	Villel de Mesa	100	19.324	105 rº	307
<b>Cuevas Menadas</b> - Tierra de Molina.	Cuevas Minadas	15	19.273	105 rº	308
<b>El Campillo</b> - Hacía 20 años que se había poblado cuando se hicieron la averiguaciones. Una nota marginal dice estar incluido en Molina.	El Campillo	13	19.190	105 vº	309

Intendencia de *Cuenca* Adiciones de 1528  
**Suma de pecheros que no pecharon..... 163**

# Cuenca

## El servicio a S. M. de 1528

Inscr.	Pueblos y Demarcaciones Denominación en el Censo de 1970	Datos censales			Pago por pechero en Maravedíes		Indices	
		Pecheros Número	Pagado Mrvs.	Asignado Mrvs.	Pagado	Asignado	Agravio Relativo	Ratio Confort
4	Cuenca con Palomera y La Cierva	1.451	171.180	225.000	117,97	155,07	76,08	127,83
102	Tierra de Cuenca	4.347	363.200	130.000	83,55	29,91	279,38	24,65
103	Mira	143	6.530	18.000	45,66	125,87	36,28	103,76
104	Utiel	473	62.400	60.000	131,92	126,85	104,00	104,57
105	Requena	719	116.100	106.000	161,47	147,43	109,53	121,53
106	Almodóvar del Pinar	160	38.960	20.000	243,50	125,00	194,80	103,04
107	El Peral	70	23.970	9.000	342,43	128,57	266,33	105,99
108	Piqueras del Castillo	61	15.250	8.500	250,00	139,34	179,41	114,87
109	Motilla del Palancar	271	36.350	45.000	134,13	166,05	80,78	136,88
112	Buenache de Alarcón y Solera de Gabaldón	306	19.870	28.000	64,93	91,50	70,96	75,43
113	Barchín del Hoyo	177	25.180	17.000	142,26	96,05	148,12	79,17
114	Olmeda del Rey	58	7.750	6.000	133,62	103,45	129,17	85,28
115	Valera de Abajo	187	29.460	19.500	157,54	104,28	151,08	85,96
116	Gabaldón	42	2.260	5.000	53,81	119,05	45,20	98,13
117	El Cañavate	198	35.560	35.075	179,60	177,15	101,38	146,03
120	Valverde de Júcar y Hontecillas	262	21.700	30.000	82,82	114,50	72,33	94,39
121	Monteagudo de las Salinas	86	16.470	11.400	191,51	132,56	144,47	109,27
122	Paracuellos	86	11.590	11.590	134,77	134,77	100,00	111,09
123	Altarejos	144	17.860	7.860	124,03	54,58	227,23	44,99
124	Iniesta	699	142.610	150.000	204,02	214,59	95,07	176,89
132	Villanueva de la Jara y su tierra	770	88.380	120.000	114,78	155,84	73,65	128,47
>133	Belmonte y su tierra	858	--	--	--	--	--	--
139	Zafra de Záncara	140	--	--	--	--	--	--
>140	Castillo de Garcimuñoz y su tierra	588	--	--	--	--	--	--
>144	Alarcón y su tierra	514	--	--	--	--	--	--
157	Tierras del marqués López Pacheco	3.070	276.960	310.000	90,21	100,98	89,34	83,24
158	Albaladejo del Cuende	160	17.860	17.860	111,63	111,63	100,00	92,02
159	San Clemente	709	102.240	142.000	144,20	200,28	72,00	165,10
160	Vara de Rey	156	19.440	21.000	124,62	134,62	92,57	110,97
161	La Roda	374	27.710	57.710	74,09	154,30	48,02	127,20
162	Minaya	93	3.740	8.000	40,22	86,02	46,75	70,91

## Cuenca. El servicio a S. M. de 1528

Inscr.	Pueblos y Demarcaciones Denominación en el Censo de 1970	Datos censales			Pago por pechero en Maravedies		Indices	
		Pecheros Número	Pagado Mrvs.	Asignado Mrvs.	Pagado	Asignado	Agravio Relativo	Ratio Confort
165	Santa María del Campo Rus y Santiago de la Torre	320	72.780	50.000	227,44	156,25	145,56	128,80
166	El Provencio	313	56.300	60.000	179,87	191,69	93,83	158,02
167	Priego	413	47.670	42.495	115,42	102,89	112,18	84,82
168	Cañaveras	246	20.740	30.000	84,31	121,95	69,13	100,53
169	Huerta de la Obispalía	63	5.140	7.500	81,59	119,05	68,53	98,13
170	Abia de la Obispalía	56	5.140	6.000	91,79	107,14	85,67	88,32
207	Moya, arrabales y tierra	2.157	131.000	170.000	60,73	78,81	77,06	64,97
222	Señoríos que van con Cañete	1.444	214.850	125.000	148,79	86,57	171,88	71,36
223	Portilla	60	3.220	4.500	53,67	75,00	71,56	61,82
224	La Yunta	76	7.060	9.000	92,89	118,42	78,44	97,62
227	El Pobo de Dueñas y Embid	131	12.910	16.000	98,55	122,14	80,69	100,68
299	Molina y su Tierra	2.432	202.420	260.000	83,23	106,91	77,85	88,13
300	Las Mesas	141	9.500	9.500	67,38	67,38	100,00	55,54
301	Las Pedroñeras	177	9.500	17.500	53,67	98,87	54,29	81,50
302	El Pedernoso	64	9.500	8.500	148,44	132,81	111,76	109,48
303	La Alberca de Záncara	147	9.500	18.000	64,63	122,45	52,78	100,94
305	Villora	28	0	1.500	0,00	53,57	0,00	44,16
306	Yémeda	7	0	600	0,00	85,71	0,00	70,66
307	Villel de Mesa	100	0	8.000	0,00	80,00	0,00	65,95
308	Cuevas Minadas	15	0	1.000	0,00	66,67	0,00	54,96
309	El Campillo	13	0	1.500	0,00	115,38	0,00	95,12

# Cuenca Sinopsis

## Resúmenes de los pueblos cuyos datos figuran en el Censo

### Total pecheros

Suma de los datos locales incluida la estimación de Cuenca	23.512
Total que figura en el Original Manuscrito	22.325
Vecinos de pueblos que no pecharon	163

### El Servicio a S. M. en maravedíes

Cupo correspondiente a la intendencia	2.688.490
Cuota media por pechero según el O.M.	120,43

### Clasificación de los pueblos según la cantidad o calidad de los pecheros

Conceptos	Pecheros %
<b>Cantidad de pecheros</b>	
Mas de 1000	6
De 751 a 1000	0
De 501 a 750	9
De 101 a 500	45
De 51 a 100	24
De 10 a 50	15
De 1 a 9	1
	100
<b>Tipo de vida de los pecheros</b>	
Alto	26
Normal	9
Con penurias	65
	100
<b>Reparto de pechos (1527-1528)</b>	
Favorecidos	55
Adecuado	10
Agraviados	35
	100
<b>Provincias actuales</b>	
Albacete	7
Cuenca	71
Guadalajara	17
Valencia	5
	100

### Los primeros pueblos en los conceptos que se indican

Pueblos N.º orden	Denominación en el censo 1970	N.º inscr.
<b>Mayor número de pecheros</b>		
1	Cuenca y aldeaños	4
2	Requena	105
3	San Clemente	159
4	Iniesta	124
5	Utiel	104
<b>Mayor confortabilidad</b>		
1	Iniesta	124
2	San Clemente	159
<b>Mayor penuria</b>		
1	Altarejos	123
2	Las Mesas	300
<b>Los más agraviados en el reparto de pechos</b>		
1	Tierra de Cuenca	102
2	El Peral	107
<b>Los más favorecidos en el reparto de pechos</b>		
1	Mira	103
2	Gabaldón	116



# Cuenca Anecdotalario

Comisionados de Su Magestad para obtener los datos y realizar el O. M. :

Rui Dias de Gibaja, vecino de Madrid


Alonso Fernández, vecino de Madrid

- Los vecinos se quejaban del trato recibido por parte de los cobradores del Impuesto que a veces cobraban más de lo debido.
- Por ejemplo, en algunos lugares las cartas de pago que recibían llevaban un cargo superior al asignado por la Receptoría de la Hacienda Real.
- Si se retrasaban algún día en el pago, pero lo hacían en la Receptoría antes de que hubieran salido a ejecutarlo, cobraban los gastos de esa salida como si la hubieran hecho.
- Si no pagaban en maravedís y lo hacían en otra moneda, el valor que asignaban e ésta era inferior al acostumbrado.

### Cuenca (Comienzo, Folio 96 r°)

#### Transcripción

Nos, Rui Dias de Gibaja e Alonso Fernandes, vecinos de la villa de Madrid que por comysion de Su Magestad fuymos a la prouincia de Cuenca a averiguar los vecinos que ay en las çibdades e villas e lugares de ella e lo que pagaron de seruicio en los años pasados de 527 e 528 años bezimos la averiguação conforme a la ynstrucción que para ello nos fue dada e lo que por ella se nos manda vista por nos las vezindades de las çibdades y villa y lugares y tratos y cabdales que son en la dicha prouincia y aviendo avido ynformación de todo quanto podimos saber de las fazjendas e trato e cabdales de los vecinos de cada vno de los dichos lugares y de todo lo que más



podimos ver por vista de ocho en Dios y en nuestras conçiencias tomándole delante dimos el paresçer de yuso contenido en el qual ponemos en la primera columna de este papel el nombre de la çibdad, villa o lugar e de cada vno de los lugares de su tierra y en la segunda los vecinos pecheros que tiene y en la terçera lo que por la reçeptoria del seruicio les fue repartido los dichos años de 527 e 528 años por que fueron yguales y en la quarta lo que nos paresçe que deve pagar de otro qualquier seruicio que se oviese de bechar y repartyr que sea de contía de las reçeptorias que nos fueron dadas deven pagar todos en la forma syguiente:

Lugares Vecinos pecheros Los maravedís que les fueron repartidos Lo que nos paresçe que deven pagar  
 Paresçe por la carta de reçeptoria de Su Magestad que fueron repartidos a las çibdades y villas y lugares de la dicha prouincia de Cuenca dos quentos y seysçientos y ochenta y ocho mil y quatroçientos y noventa maravedís. 2.688.490

## Cuenca

Cuenca (Final, Folio 109 r°)

Lo qual todo hemos fecho e averiguado en Dios nuestro señor y segund nuestras conçiencias y que  
 por amor ni afiçion ni dadiua ni promesa dexamos de fazer lo que Dios nuestro señor nos  
 dió a entender poniendole delante y firmamoslo de nuestros nombres

Rui Dias de Gibaje

Alonso Fernandez

## Transcripción

Lo qual todo hemos hecho e averiguado en Dios nuestro señor y segund nuestras conçiencias y que por amor ni afiçion ni dadiua ni promesa dexamos de bazer lo que Dios nuestro señor nos dió a entender poniendole delante y firmamoslo de nuestros nombres.

Rui Dias de Gibaje. Alonso Fernandez.

# Cuenca

## Población en el censo de 1591

Pueblos y Demarcaciones		1591				
Inscr.	Denominación Censo de 1970	Vecinos	Pecheros	Hidalgos	Clero S.	Clero R.
4	Cuenca con Palomera y La Cierva	3.225	2.821	198	181	25
102	Tierra de Cuenca	8.388	7.800	458	130	-
103	Mira	187	186	-	1	-
104	Utiel	631	597	13	21	-
105	Requena	964	917	31	14	2
106	Almodóvar del Pinar	199	196	1	2	-
107	El Peral	142	136	5	1	-
108	Piqueras del Castillo	95	93	-	2	-
109	Motilla del Palancar	557	552	-	5	-
112	Buenache de Alarcón y Solera de Gabaldón	537	524	4	9	-
113	Barchín del Hoyo	305	294	7	4	-
114	Olmeda del Rey	138	135	1	2	-
115	Valera de Abajo	363	347	11	5	-
116	Gabaldón	78	77	-	1	-
117	El Cañavate	455	429	20	6	-
120	Valverde de Júcar y Hontecillas	538	522	8	8	-
121	Monteagudo de las Salinas	122	120	1	1	-
122	Paracuellos	108	106	-	2	-
123	Altarejos	335	323	4	8	-
124	Iniesta	1.050	1.004	28	18	-
132	Belmonte y su tierra	1.520	1.404	44	64	8
> 133	Villanueva de la Jara y su tierra.	2.895	2.838	2	51	4
139	Zafra de Záncara	323	315	2	6	-
>140	Castillo de Garcimuñoz y su tierra	873	761	71	36	5
>144	Alarcón y su tierra	983	918	47	18	-
157	Tierras del marqués López Pacheco	5.904	5.554	176	161	13
158	Albaladejo del Cuende	405	385	14	6	-
159	San Clemente	1.572	1.427	90	50	5
160	Vara de Rey	438	369	64	5	-
161	La Roda	699	665	18	15	1
162	Minaya	257	241	12	4	-
165	Santa María del Campo Rus y Santiago de la Torre	486	462	12	12	-
166	El Provençio	540	523	3	14	-
167	Priego	876	815	38	19	4
168	Cañaveras	519	504	2	13	-
169	Huerta de la Obispalía	115	114	-	1	-
170	Abia de la Obispalía	128	124	2	2	-

## Cuenca. Población en el censo de 1591

Pueblos y Demarcaciones		1591				
Inscr.	Denominación Censo de 1970	Vecinos	Pecheros	Hidalgos	Clero S.	Clero R.
207	Moya, arrabales y tierra	3.172	2.996	124	47	5
222	Señoríos que van con Cañete	2.502	2.395	70	37	-
223	Portilla	80	78	-	2	-
224	La Yunta	169	164	-	5	-
227	El Pobo de Dueñas y Embid	237	225	7	5	-
299	Molina y su Tierra	3.653	3.424	74	152	3
300	Las Mesas	201	196	2	3	-
301	Las Pedroñeras	348	340	2	6	-
302	El Pedernoso	241	235	2	4	-
303	La Alberca de Záncara	297	286	9	2	-
305	Villora	94	90	3	1	-
306	Yémeda	5	3	2	-	-
307	Villel de Mesa	140	136	-	4	-
308	Cuevas Minadas	7	7	-	-	-



Vista de Cuenca. Anton van Wyngaerde. 1565.

“Cuenca [está] puesta en uno de tres collados adonde están dos valles por los cuales corren dos ríos, el uno de los cuales se dice Júcar y el otro Huécar. El cual después que ha ceñido parte de la ciudad se junta con el Júcar ... tiene en el lugar más alto una muy alta torre ... [es] muy rica de ganados y lanas muy finas”. (*De las cosas memorables de España*. Lucio Marineo Sículo. 1530).

Intendencia de *Coruña-Belanzos*



# Coruña-Betanzos

## Datos censales de 1527

Pueblos y demarcaciones		Número de vecinos pecheros	Localización		
Denominación Original Manuscrito	Denominación Censo de 1970		Código Pr.Mun.	En O.M.	
				Folio	N.º Inscr.
Betanzos	Betanzos	500	15.009	166 rº	1
La Coruña	id. (ciudad)	545	15.030	166 rº	2
Cotos de La Coruña	Coruña (extrarradio)	607	15.030	166 vº	3
Viso e La Grande	Viso y Grande	6	15.088	166 vº	4
Cotos de Soandres	Soandres	75	15.041	166 vº	5
Valdemis	Baldomir	31	15.041	166 vº	6
Santa María Noyzes	Noicela	45	15.019	166 vº	7
Santiago de Vilano	Vilaño	74	15.041	166 vº	8
Santiago de Sysamo	Sisamo	73	15.019	166 vº	9
Santiso Dosoro	Osoro	24	15.005	167 rº	10
Arementon	Armentón	58	15.005	167 rº	11
San Román - Es de behetría	id.	35	15.005	167 rº	12
Coryo	Corio	--	15.041	167 rº	13
Sovtullo	Soutullo	--	15.041	167 rº	14
<b>Suma: Inscrip. 13 y 14</b>		<b>30</b>		<b>167 rº</b>	<b>15</b>
San Brexo Medoça	Brejo	61	15.017	167 rº	16
Verto	Berdea	--	15.019	167 rº	17
Verdillo	Berdillo	--	15.019	167 rº	18
<b>Suma: Inscrip. 17 y 18</b>		<b>63</b>		<b>167 rº</b>	<b>19</b>
Mone Agudo	Monteagudo	18	15.005	167 rº	20
Monte Mayor	Montemayor	23	15.041	167 rº	21
Moreras	Morás	37	15.005	167 vº	22
Xuevos	Suevos	11	15.005	167 vº	23
San Salvador de Sofao	Sofán	61	15.019	167 vº	24
San Cibriao de Villa do Abade	Villalabad	56	15.084	167 vº	25
San Martino de Rodiz	Rodís	65	15.024	167 vº	26
Santa María de Andama	Ardaña	85	15.019	167 vº	27
Cayón	id.	58	15.041	167 vº	28
San Martino de Raço	Razo	30	15.019	167 vº	29
Santa María de Queyxas	Queijas	17	15.024	167 vº	30
Çerzeda	Cerceda	31	15.024	168 rº	31
San Román de las Anclovas	Engrobas (San Román)	36	15.024	168 rº	32
Santa María de Sarandones	Sarandones	108	15.001	168 rº	33
San Bivenço de Vigo	Vigo (San Vicente)	33	15.021	168 rº	34
Santiso de Avegondo	Avegondo	64	15.001	168 rº	35
Piadela	id.	12	15.009	168 rº	36
Santoratel - Tierra de Betanzos	∞	17	∞	168 rº	37

## Coruña-Betanzos. Datos censales de 1527

Pueblos y demarcaciones		Número de vecinos pecheros	Localización		
Denominación Original Manuscrito	Denominación Censo de 1970		Código Pr.Mun.	En O.M.	
				Folio	N.º Inscr.
San Fines e Cortinao	Cortiñán	45	15.008	168 rº	38
Santa Marta de Peteyro	Peteiro	24	15.008	168 rº	39
Coto de Bibes	Bribes	34	15.017	168 vº	40
Coto de Bregondo	Bergondo	59	15.008	168 vº	41
Santiago de Sergade	Sergude	11	15.021	168 vº	42
Santa María de Dexo	Dejo	30	15.058	168 vº	43
Santa María de Sada	Sada	59	15.075	168 vº	44
Santa Conba	Veigue (Santa Comba)	10	15.075	168 vº	45
Meyranes	Meirama	10	15.024	168 vº	46
Mondego	id.	18	15.075	168 vº	47
Carnoedo	id.	20	15.075	168 vº	48
Mayña	Mayanca	14	15.058	168 vº	49
Oleyros	Oleiros (Santa María)	14	15.058	169 rº	50
San Juan do Vces	Ouces	32	15.008	169 rº	51
San Gíao do Sedo	Osedo	20	15.075	169 rº	52
San Gíao de Sueyro	Sueiro	10	15.031	169 rº	53
Ynaas	Iñás	14	15.058	169 rº	54
Santa María de Guisamo	Guisamo	17	15.008	169 rº	55
San Gíao de Sarantes	Serantes	14	15.058	169 rº	56
San Juan de Lubre	Lubre	25	15.008	169 rº	57
Santa María do Burgo	El Burgo	1	15.031	169 rº	58
Coto de Canbre	Canbre	29	15.017	169 vº	59
Coto de Cezebre	Cezebre	51	15.017	169 vº	60
Santaya de Liaas	Lians	23	15.058	169 vº	61
Corneda	id.	18	15.010	169 vº	62
Santa María de Runtas	Rutís	23	15.031	169 vº	63
Santalocaya da Foz	Perillo - Antes (s.XIX) Alfoz Perillo	12	15.058	169 vº	64
San Pedro de Ñoz	Nos	27	15.058	169 vº	65
Juan Roço	Juan Rozo	21	15.009	169 vº	66
Santistebo de Coos	Cós	8	15.001	169 vº	67
Lamiñon	Limiñón	12	15.001	170 rº	68
Cerneda	id.	24	15.001	170 rº	69
San Mame de Lagoa	∞	4	∞	170 rº	70
Borrifañes	Borrifáns (San Pedro)	25	15.026	170 rº	71
Barrio de Hermida	Hermida	9	15.026	170 rº	72
Santa Cruz de Porçomillos	Porzomillos	32	15.063	170 rº	73
San Niculao de Cines	Cines	23	15.063	170 rº	74
Coyna	Coira	29	15.050	170 rº	75

## Coruña-Betanzos. Datos censales de 1527

Pueblos y demarcaciones		Número de vecinos pecheros	Localización		
Denominación Original Manuscrito	Denominación Censo de 1970		Código Pr.Mun.	En O.M.	
				Folio	N.º Inscr.
Santa Aya de Leyro	Leiro (Santa Eulalia)	16	15.001	170 rº	76
Presedo de Cabañas	Presedo	8	15.001	170 vº	77
Santo Tomé del Salto	Salto	11	15.063	170 vº	78
Callergondo	Cullergondo	11	15.001	170 vº	79
Las Somoças de Provaes	Somozas	35	15.081	170 vº	80
Villar de Costoya	Vilar de Costoya	7	15.063	170 vº	81
Tras Anqueros	Trasanqueros	21	15.026	170 vº	82
San Mame de Cesures	Cesuras	16	15.026	170 vº	83
San Giliao de Mandayo	Mandayo	22	15.026	170 vº	84
San Pedro de Felgueyra	Baranca (Felgueira de )	21	15.026	170 vº	85
Gudulfe e Jabina	Jabiña	9	15.029	171 rº	86
San Gíao de Coyros	Coirós	23	15.027	171 rº	87
Santa Aya de Esperança	Esperanza	15	15.076	171 rº	88
San Salvador de Colantes	Collantres	13	15.027	171 rº	89
Brabio	id.	5	15.009	171 rº	90
Tierra de Parada	Parada con Bandoja y Reboredo	146	15.063	171 rº	91
Santiago y Santa María do Ys	Ois	56	15.027	171 rº	92
Muniferral	id.	34	15.003	171 rº	93
San Lorenzo de Currelle	Carelle	110	15.080	171 rº	94
Guitao	Guitoy	--	15.019	171 vº	95
Nogueyra	Nogueira	--	15.029	171 vº	96
<b>Suma: Inscrip. 95 y 96</b>		<b>49</b>		<b>171 vº</b>	<b>97</b>
San Payo de Aranga	Aranga	114	15.003	171 vº	98
Fojal	Fojado	--	15.032	171 vº	99
Grijalva	Grijalva	--	15.080	171 vº	100
<b>Suma: Inscrip. 99 y 100</b>		<b>151</b>		<b>171 vº</b>	<b>101</b>
Villo Saz	Villozas	44	15.064	171 vº	102
Santandre Dobre	Obre	26	15.064	171 vº	103
San Martiño de Tiobre	Tiobre	29	15.009	171 vº	104
San Pantayon	id.	63	15.041	171 vº	105
Santistevan de Quintas	Quintas	24	15.064	171 vº	106
San Giliao de Vigo	Vigo (San Julián)	25	15.064	172 rº	107
Coto de Cela	Celas	27	15.031	172 rº	108
Tierra de Prucos	Pruzos - Antigua comarca	147	15.039*	172 rº	109
Coto de Villamuriel	Villamorel	9	15.064	172 rº	110
Callobre	id.	--	15.063	172 rº	111
Villachan	Villachá	--	15.063	172 rº	112
<b>Suma: Inscrip. 111 y 112</b>		<b>52</b>		<b>172 rº</b>	<b>113</b>



## Coruña-Betanzos. Datos censales de 1527

Pueblos y demarcaciones		Número de vecinos pecheros	Localización		
Denominación Original Manuscrito	Denominación Censo de 1970		Código Pr.Mun.	En O.M.	
				Folio	N.º Inscr.
Monferro	Monfero	217	15.050	172 rº	114
Vemantes	Bemantes	--	15.048	172 rº	115
Villamayor	Villarmayor	--	15.091	172 rº	116
<b>Suma: Inscrip. 115 y 116</b>		<b>41</b>		<b>172 rº</b>	<b>117</b>
Coto de Miño	Miño	46	15.048	172 rº	118
Coto de Leyro	Leiro	61	15.001	172 vº	119
Coto de Perves	Perbes	20	15.048	172 vº	120
Coto de Andrade	Andrade	16	15.069	172 vº	121
Nogueyrosa	Noguerosa	34	15.069	172 vº	122
Centiona	Centroña	5	15.069	172 vº	123
La Puente de Vmia	Puentedeume	248	15.069	172 vº	124
San Martino de Porto	Porto	28	15.015	172 vº	125
Coto de Cabeyro	Caveiro	174	15.018	172 vº	126
Coto de Mugardos	Mugardos	44	15.051	173 rº	127
Coto de Arreguela	Santa María del Monte	7	15.076	173 rº	128
Coto de Vesovros	Besojo (?)	108	15.004	173 rº	129
Neda	id.	71	15.055	173 rº	130
Ferrol	El Ferrol	239	15.036	173 rº	131
Labraña de Brion	La Graña	42	15.036	173 rº	132
Sarantes	id.	42	15.036	173 rº	133
Santa Cecilia	id.	14	15.005	173 rº	134
Coto de Pedroso	Pedroso	99	15.054	173 vº	135
San Martino de Joyba	Jubia	58	15.054	173 vº	136
Narayo	Narahío	63	15.076	173 vº	137
San Mateo	Villamateo	66	15.091	173 vº	138
San Sadornino	San Saturnino	71	15.076	173 vº	139
<b>Tierra de Trasancos</b> - Son 12 lugares que hoy forman al municipio de Valdoviño.	Valdoviño	115	15.087	173 vº	140
Cedeira	id.	270	15.022	173 vº	141
Santa María do Valle	Santa María de Mera	42	15.061	174 rº	142
Santiago de Seré	Somozas - Parroquia de Santiago de Seré	38	15.081	174 rº	143
Los Vasallos de Alonso López	∞	16	∞	174 rº	144
Cerdido	id.	80	15.025	174 rº	145
Coto de Moeche	Moeche	50	15.049	174 rº	146
Las Puentes de García Rodríguez	Puentes de García Rodríguez	94	15.070	174 rº	147
Villa de Santa Marta	Ortigueira	535	15.061	174 rº	148

## Coruña-Betanzos. Datos censales de 1527

Pueblos y demarcaciones		Número de vecinos pecheros	Localización		
Denominación Original Manuscrito	Denominación Censo de 1970		Código Pr.Mun.	En O.M.	
				Folio	N.º Inscr.
San Lorenci de Arbol	Árbol (Villalba)	68	27.065	174 vº	149
<b>Pueblos que no pecharon</b>					
San Vicenço de Armea	Armea	2	15.027	176 rº	150
Villanueva - Aldea del monasterio de Sobrado y situada en la feligresía de Pedro da Porta (Carelle).	id	9	15.080	176 rº	151

### COMENTARIO:

*A pesar de ser una provincia marítima con un amplio litoral, el 93% de los pueblos se dedican exclusivamente a la agricultura, la mayoría de ellos cultivan y recogen pan y vino, unos pocos sólo pan y otros, 4 ó 5, sólo vino. El 7% restante lo forman una decena de pueblos que se dedican principalmente a faenas marítimas y el resto de su tiempo a faenas costeras y agrícolas. Hay algunos mercaderes y tratantes pero ninguno es pechero. Se trata, por tanto, de una Intendencia con una población pechera eminentemente agraria. Un tercio de los pecheros no tiene más que para seis meses al año con lo que obtiene en las fincas que labran, sean propias o arrendadas por lo que han de convertirse en jornaleros temporeros y algunos, con sus familias, se ven obligados a la mendicidad.*

Intendencia de <i>Coruña-Betanzos</i> Todos los pueblos de 1527	
Suma de pecheros .....	<b>8.301</b>
Vecinos de pueblos que no pecharon .....	<b>11</b>



Reino de Galicia. (Detalle). Hondius. 1611. Se corresponde con una edición del *Atlas* de Mercátor.

Se puede apreciar el antiguo faro conocido actualmente como Torre de Hércules y unos molinos de viento de los que se hace eco Fernando Colón en su descripción de A Coruña: “Coruña es ciudad de dos mil quinientos vecinos y está en un llano arenal que casi es isla que la cerca el mar salvo por una parte y tiene buena fortaleza y es puerto de mar y es llave de Galicia y tiene buenos molinos de viento.”

# Coruña-Betanzos

El servicio a S. M. de 1527

Inscr.	Pueblos y Demarcaciones Denominación en el Censo de 1970	Datos censales			Pago por pechero en Maravedíes		Indices	
		Pecheros Número	Pagado Reales	Asignado Mrvs.	Pagado	Asignado	Agravio Relativo	Ratio Confort
1	Betanzos	500	2.624	87.610	178,43	175,22	101,83	103,16
2	Coruña (ciudad)	545	3.218	96.400	200,76	176,88	113,50	104,14
3	Coruña (extrarradio)	607	3.036	104.940	170,06	172,88	98,36	101,78
4	Viso y Grande	6	27	1.020	153,00	170,00	90,00	100,09
5	Soandres	75	335	13.000	151,87	173,33	87,62	102,05
6	Baldomir	31	178	5.370	195,23	173,23	112,70	101,99
7	Noicela	45	217	7.780	163,96	172,89	94,83	101,79
8	Vilaño	74	330	12.800	151,62	172,97	87,66	101,84
9	Sisamo	73	374	12.630	174,19	173,01	100,68	101,86
10	Osoro	24	119	4.150	168,58	172,92	97,49	101,80
11	Armentón	58	294	10.060	172,34	173,45	99,36	102,12
12	San Román	35	152	6.070	147,66	173,43	85,14	102,11
15	Corio y Soutullo	30	216	5.110	244,80	170,33	143,72	100,28
16	Brejo	61	336	9.800	187,28	160,66	116,57	94,59
19	Berdea y Berdillo	63	277	10.890	149,49	172,86	86,48	101,77
20	Monteagudo	18	81	3.100	153,00	172,22	88,84	101,40
21	Montemayor	23	93	3.990	137,48	173,48	79,25	102,14
22	Morás	37	236	6.450	216,86	174,32	124,40	102,63
23	Suevos	11	46	1.880	142,18	170,91	83,19	100,62
24	Sofán	61	264	10.560	147,15	173,11	85,00	101,92
25	Villalabad	56	418	9.800	253,79	175,00	145,02	103,03
26	Rodís	65	406	11.300	212,37	173,85	122,16	102,35
27	Ardaña	85	406	14.710	162,40	173,06	93,84	101,89
28	Cayón	58	237	12.060	138,93	207,93	66,82	122,42
29	Razo	30	94	5.180	106,53	172,67	61,70	101,66
30	Queijas	17	119	2.930	238,00	172,35	138,09	101,47
31	Cerceda	31	180	5.370	197,42	173,23	113,97	101,99
32	Engrobas (San Román)	36	218	6.230	205,89	173,06	118,97	101,89
33	Sarandones	108	560	18.710	176,30	173,24	101,76	102,00
34	Vigo (San Vicente)	33	184	5.700	189,58	172,73	109,75	101,69
35	Abegondo	64	475	11.180	252,34	174,69	144,45	102,85
36	Piadelá	12	40	2.070	113,33	172,50	65,70	101,56
37	San Oratel	17	81	2.930	162,00	172,35	93,99	101,47
38	Cortiñán	45	237	7.820	179,07	173,78	103,04	102,31
39	Peteiro	24	146	4.120	206,83	171,67	120,49	101,07
40	Bribes	34	112	5.870	112,00	172,65	64,87	101,65
41	Bergondo	59	296	9.330	170,58	158,14	107,87	93,10

## Coruña-Betanzos. El servicio a S. M. de 1527

Inscr.	Pueblos y Demarcaciones Denominación en el Censo de 1970	Datos censales			Pago por pechero en Maravedíes		Indices	
		Pecheros Número	Pagado Reales	Asignado Mrvs.	Pagado	Asignado	Agravio Relativo	Ratio Confort
42	Sergude	11	53	1.880	163,82	170,91	95,85	100,62
43	Dejo	30	131	5.010	148,47	167,00	88,90	98,32
44	Sada	59	204	10.230	117,56	173,39	67,80	102,08
45	Veigue (Santa Comba)	10	20	1.610	68,00	161,00	42,24	94,79
46	Meírama	10	47	1.710	159,80	171,00	93,45	100,68
47	Mondego	18	40	3.100	75,56	172,22	43,87	101,40
48	Carnoedo	20	40	3.460	68,00	173,00	39,31	101,85
49	Mayanca	14	57	2.240	138,43	160,00	86,52	94,20
50	Oleiros (Santa María)	14	68	2.240	165,14	160,00	103,21	94,20
51	Ouces	32	126	5.010	133,88	156,56	85,51	92,18
52	Osedo	20	46	3.460	78,20	173,00	45,20	101,85
53	Sueiro	10	69	1.710	234,60	171,00	137,19	100,68
54	Iñás	14	60	2.400	145,71	171,43	85,00	100,93
55	Guisamo	17	60	2.770	120,00	162,94	73,65	95,93
56	Serantes	14	60	2.240	145,71	160,00	91,07	94,20
57	Lubre	25	112	3.990	152,32	159,60	95,44	93,96
58	El Burgo	1	6	190	204,00	190,00	107,37	111,86
59	Cambre	29	224	51.110	262,62	1.762,41	14,90	1.037,62
60	Cecebre	51	165	8.840	110,00	173,33	63,46	102,05
61	Lians	23	63	3.990	93,13	173,48	53,68	102,14
62	Corneda	18	74	3.100	139,78	172,22	81,16	101,40
63	Rutis	23	92	3.990	136,00	173,48	78,40	102,14
64	Perillo - Antes (s.XIX) Alfoz Perillo	12	68	2.070	192,67	172,50	111,69	101,56
65	Nos	27	106	4.520	133,48	167,41	79,73	98,56
66	Juan Rozo	21	130	3.360	210,48	160,00	131,55	94,20
67	Cós	8	54	1.380	229,50	172,50	133,04	101,56
68	Limión	12	61	2.070	172,83	172,50	100,19	101,56
69	Cerneda	24	105	3.990	148,75	166,25	89,47	97,88
70	Lagoa	4	40	690	340,00	172,50	197,10	101,56
71	Borrifáns (San Pedro)	25	92	4.320	125,12	172,80	72,41	101,74
72	Hermida	9	45	1.550	170,00	172,22	98,71	101,40
73	Porzomillos	32	153	5.540	162,56	173,13	93,90	101,93
74	Cines	23	100	3.630	147,83	157,83	93,66	92,92
75	Coira	29	130	4.690	152,41	161,72	94,24	95,22
76	Leiro (Santa Eulalia)	16	100	2.770	212,50	173,13	122,74	101,93
77	Presedo	8	40	1.390	170,00	173,75	97,84	102,30

## Coruña-Betanzos. El servicio a S. M. de 1527

Inscr.	Pueblos y Demarcaciones Denominación en el Censo de 1970	Datos censales			Pago por pechero		Indices	
		Pecheros Número	Pagado Reales	Asignado Mrvs.	en Maravedies		Agravio Relativo	Ratio Confort
					Pagado	Asignado		
78	Salto	11	82	1.769	253,45	160,82	157,60	94,68
79	Cullergondo	11	88	1.880	272,00	170,91	159,15	100,62
80	Somozas	35	73	6.070	70,91	173,43	40,89	102,11
81	Vilar de Costoya	7	40	1.180	194,29	168,57	115,25	99,25
82	Trasanquelos	21	111	3.630	179,71	172,86	103,97	101,77
83	Cesuras	16	88	2.600	187,00	162,50	115,08	95,67
84	Mandayo	22	92	3.790	142,18	172,27	82,53	101,43
85	Baranca (Felgueira de )	21	104	3.630	168,38	172,86	97,41	101,77
86	Jabiña	9	57	1.550	215,33	172,22	125,03	101,40
87	Coirós	23	100	3.990	147,83	173,48	85,21	102,14
88	Esperanza	15	47	2.600	106,53	173,33	61,46	102,05
89	Collantres	13	74	2.240	193,54	172,31	112,32	101,45
90	Brabio	5	7	850	47,60	170,00	28,00	100,09
91	Parada con Bandoja y Reboredo	146	962	25.460	224,03	174,38	128,47	102,67
92	Ois	56	301	9.330	182,75	166,61	109,69	98,09
93	Muniferral	34	93	5.700	93,00	167,65	55,47	98,70
94	Carelle	110	567	18.010	175,25	163,73	107,04	96,39
97	Guitoy y Nogueira	49	214	8.480	148,49	173,06	85,80	101,89
98	Aranga	114	633	17.880	188,79	156,84	120,37	92,34
101	Fojado y Grijalva	151	700	21.970	157,62	145,50	108,33	85,66
102	Villozas	44	139	7.620	107,41	173,18	62,02	101,96
103	Obre	26	130	4.520	170,00	173,85	97,79	102,35
104	Tiobre	29	160	5.010	187,59	172,76	108,58	101,71
105	San Pantayón	63	362	10.560	195,37	167,62	116,55	98,69
106	Quintas	24	73	4.150	103,42	172,92	59,81	101,80
107	Vigo (San Julián)	25	111	4.320	150,96	172,80	87,36	101,74
108	Celas	27	125	4.680	157,41	173,33	90,81	102,05
109	Pruzos - Antigua comarca	147	842	25.540	194,75	173,74	112,09	102,29
110	Villamorel	9	67	1.550	253,11	172,22	146,97	101,40
113	Callobre y Villachá	52	224	8.670	146,46	166,73	87,84	98,16
114	Monfero	217	1.056	37.050	165,46	170,74	96,91	100,52
117	Bemantes y Villarmayor	41	184	6.930	152,59	169,02	90,27	99,51
118	Miño	46	211	7.950	155,96	172,83	90,24	101,75
119	Leiro	61	329	9.950	183,38	163,11	112,42	96,03
120	Perbes	20	152	3.560	258,40	178,00	145,17	104,80
121	Andrade	16	88	2.600	187,00	162,50	115,08	95,67

## Coruña-Betanzos. El servicio a S. M. de 1527

Inscr.	Pueblos y Demarcaciones Denominación en el Censo de 1970	Datos censales			Pago por pechero en Maravedíes		Indices	
		Pecheros Número	Pagado Reales	Asignado Mrvs.	Pagado	Asignado	Agravio Relativo	Ratio Confort
122	Noguerosa	34	172	5.870	172,00	172,65	99,63	101,65
123	Centroña	5	34	850	231,20	170,00	136,00	100,09
124	Puentedeume	248	1.020	36.300	139,84	146,37	95,54	86,18
125	Porto	28	131	4.150	159,07	148,21	107,33	87,26
126	Caveiro	174	752	30.160	146,94	173,33	84,77	102,05
127	Mugardos	44	202	7.620	156,09	173,18	90,13	101,96
128	Santa María del Monte	7	14	1.020	68,00	145,71	46,67	85,79
129	Besojo (?)	108	384	18.210	120,89	168,61	71,70	99,27
130	Neda	71	317	11.780	151,80	165,92	91,49	97,68
131	El Ferrol	239	1.284	41.580	182,66	173,97	104,99	102,43
132	La Graña	42	203	6.760	164,33	160,95	102,10	94,76
133	Serantes	42	184	7.090	148,95	168,81	88,24	99,39
134	Santa Cecilia	14	34	2.440	82,57	174,29	47,38	102,61
135	Pedroso	99	394	17.160	135,31	173,33	78,07	102,05
136	Jubia	58	218	10.060	127,79	173,45	73,68	102,12
137	Narahío	63	201	10.890	108,48	172,86	62,75	101,77
138	Villamateo	66	278	10.720	143,21	162,42	88,17	95,63
139	San Saturnino	71	362	11.940	173,35	168,17	103,08	99,01
140	Valdoviño	115	451	19.560	133,34	170,09	78,39	100,14
141	Cedeira	270	1.315	45.370	165,59	168,04	98,55	98,93
142	Santa María de Mera	42	184	6.769	148,95	161,17	92,42	94,89
143	Somozas - Parroquia de Santiago de Seré	38	214	6.230	191,47	163,95	116,79	96,52
144	Vasallos de Alonso López	16	93	2.400	197,63	150,00	131,75	88,31
145	Cerdido	80	329	13.530	139,82	169,13	82,68	99,57
146	Moeche	50	239	8.310	162,52	166,20	97,79	97,85
147	Puentes de García Rodríguez	94	694	16.630	251,02	176,91	141,89	104,16
148	Ortigueira	535	2.846	91.240	180,87	170,54	106,05	100,41
149	Árbol	68	382	10.770	191,00	158,38	120,59	93,25

# Coruña-Betanzos Sinopsis

## Resúmenes de los pueblos cuyos datos figuran en el Censo

### Total pecheros

Suma de los datos locales	8.301
Total que figura en el Original Manuscrito	8.301
Vecinos de los pueblos que no pecharon	11

### El Servicio a S. M. en maravedíes

Cupo correspondiente a la intendencia (1)	1.409.920
Cuota media por pechero según el O.M.	169,85

(1) Este valor es el asignado por los comisionados, en esta Intendencia no coincide con lo realmente pagado en 1527 que fue 41.430 reales que equivalen a 1.408.620 mrs. incluido el 1,55% de gastos.

### Clasificación de los pueblos según la cantidad o calidad de los pecheros

Conceptos	Pecheros %
<b>Cantidad de pecheros</b>	
Mas de 1000	0
De 751 a 1000	0
De 501 a 750	22
De 101 a 500	29
De 51 a 100	23
De 10 a 50	25
De 1 a 9	1
	100
<b>Tipo de vida de los pecheros</b>	
Alto	1
Normal	94
Con penurias	5
	100
<b>Reparto de pechos (1527-1528)</b>	
Favorecidos	25
Adecuado	56
Agraviados	19
	100
<b>Provincias actuales</b>	
Coruña	99
Lugo	1
	100

### Los primeros pueblos en los conceptos que se indican


Pueblos N.º orden	Denominación en el censo 1970	N.º inscr.
<b>Mayor número de pecheros</b>		
1	Coruña (Cotos de)	3
2	Coruña (ciudad)	2
3	Ortigueira	148
4	Betanzos	1
5	Cedeira	141
<b>Mayor confortabilidad</b>		
1	Cayón	28
2	El Burgo	58
<b>Mayor penuria</b>		
1	Fojado y Grijalva	101
2	Santa María del Monte	128
<b>Los más agraviados en el reparto de pechos</b>		
1	San Mamé de Lagoa	70
2	Cullergondo	79
<b>Los más favorecidos en el reparto de pechos</b>		
1	Brabío	90
2	Carnoedo	48

# Coruña-Betanzos Anecdario

Comisionados de Su Magestad para obtener los datos y realizar el O.M.:

Hernando Calderón  
Juan de Urdapilleta

- El territorio está dividido en 137 partes de las que 128 son agrarias exclusivamente y 9 son también marineras.
- Pocos pecheros se dedican al comercio pues casi todo está en manos de hidalgos y de personas exentas de pechar.



ACERDO AL REY DE SIMANCAS

**Coruña-Betanzos (Comienzo, Folio 166 r°)**

**Transcripción**

*Prouincia de La Coruña y Betanços*  
*Paresçer y repartimiento del seruicio*

*Paresçer y repartimiento por mayor e menor del seruicio de Su Magestad de los vezinos pecheros de la prouincia de La Coruña y Betanços e lo que pagaron año de 527 e qué vezinos pecheros ay en ella.*

*Ay en la prouincia de La Coruña e Betanços çiento e treynta e syete partidos y en todos ellos ocho mil e ochenta e seys vezinos pecheros e dozientos e quinze pobres, que son por todos ocho mil e trezientos e vn vezinos pecheros; cupo a la dicha*

*prouincia de La Coruña y Betanços del seruicio de Su Magestad el año pasado de quinientos e veynte e syete, cargando los quinze maravedís al millar e çiertas costas que se cargaron en ella, quarenta e vn mil e quatroçientos e treynta reales, paresçen que de otro qualquier seruicio que sea de esta quantía deve pagar esta prouincia, syn los dichos quinze al millar que se cargan por otra parte e costas, vn quento e quatroçientos e nueve mil e nueveçientos e veynte maravedís*

*Vecinos pecheros: 8.301*  
*Lo que pagaron, año de 527: 41.430*  
*Lo que nos paresçe que deven pagar: 1.409.920*



## Coruña-Betanzos

Coruña-Betanzos (Final, Folio 175 rº)

batayto de pmas en el feyto de la dcha dñia de la dcha  
 orna de betanzos de pmas sean al dñon e yn le dñon  
 y llea en estos cinco pliegos oracados de papel con este en  
 que ban nuestros nombres e firmas

Hernando Calderón  
 Juan de Vrdapilleta

Juan de Vrdapilleta

## Transcripción

*Va escrito el dicho parecer y repartimiento del servicio de esta dicha prouincia de la Coruña e Betanzos fecho por nos Hernando Calderón e Juan de Vrdapilleta en estos cinco pliegos oracados de papel con este en que ban nuestros nombres e firmas.*

*Hernando Calderón. Juan de Vrdapilleta.*

# Coruña-Betanzos

## Población en el censo de 1591

Pueblos y Demarcaciones		1591				
Inscr.	Denominación Censo de 1970	Vecinos	Pecheros	Hidalgos	Clero S.	Clero R.
1	Betanzos	554	523	20	11	-
2	Coruña (ciudad)	451	418	12	16	5
3	Coruña (extrarradio)	1.006	975	10	21	-
4	Viso y Grande	13	12	1	-	-
5	Soandres	89	85	-	2	2
6	Baldomir	62	60	1	1	-
7	Noicela	100	94	5	1	-
8	Vilaño	104	96	7	1	-
9	Sisamo	150	148	-	2	-
10	Oroso	44	42	1	1	-
11	Armentón	83	76	5	2	-
12	San Román	34	34	-	-	-
15	Corio y Soutullo	77	74	1	2	-
16	Brejo	119	114	3	2	-
19	Berdea y Berdillo	92	87	3	2	-
20	Monteagudo	35	34	-	1	-
21	Montemayor	34	33	1	-	-
22	Morás	91	90	-	1	-
23	Suevos	17	17	-	-	-
24	Sofán	102	101	-	1	-
25	Villalabad	46	42	1	3	-
26	Rodís	157	146	7	4	-
27	Ardaña	118	115	2	1	-
28	Cayón	112	105	3	2	2
29	Razo	45	42	2	1	-
30	Queijas	42	41	-	1	-
31	Cerceda	47	44	1	2	-
32	Engrobas (San Román)	116	112	3	1	-
33	Sarandones	174	162	9	3	-
34	Vigo (San Vicente)	59	57	1	1	-
35	Abegondo	112	110	-	2	-
36	Piadena	22	21	-	1	-
37	San Oratel	25	24	1	-	-
38	Cortiñán	104	104	-	-	-
39	Peteiro	37	33	3	1	-
40	Bribes	49	46	1	-	2
41	Bergondo	139	129	8	-	2
42	Sergude	19	18	-	1	-

## Coruña-Betanzos. Población en el censo de 1591

Pueblos y Demarcaciones		1591				
Inscr.	Denominación Censo de 1970	Vecinos	Pecheros	Hidalgos	Clero S.	Clero R.
43	Dejo	47	41	5	1	-
44	Sada	52	50	1	1	-
45	Veigue (Santa Comba)	17	16	-	1	-
46	Meirama	22	19	2	1	-
47	Mondego	25	21	3	1	-
48	Carnoedo	18	17	1	-	-
49	Mayanca	28	26	2	-	-
50	Oleiros (Santa María)	33	27	5	1	-
51	Ouces	43	36	5	2	-
52	Osedo	29	26	2	1	-
53	Sueiro	24	22	2	-	-
54	Iñás	26	26	-	-	-
55	Guisamo	21	21	-	-	-
56	Serantes	37	36	-	1	-
57	Lubre	27	23	3	1	-
58	El Burgo	3	3	-	-	-
59	Cambre	109	103	3	1	2
60	Cecebre	49	46	2	1	-
61	Lians	41	35	5	1	-
62	Corneda	36	32	3	1	-
63	Rutis	22	19	2	1	-
64	Perillo - Antes (s.XIX) Alfoz Perillo	20	17	2	1	-
65	Nos	43	35	7	1	-
66	Juan Rozo	35	35	-	-	-
67	Cós	15	14	-	1	-
68	Limión	8	7	-	1	-
69	Cerneda	41	39	-	2	-
70	Lagoa	9	9	-	-	-
71	Borrifáns (San Pedro)	61	60	-	1	-
72	Hermida	12	12	-	-	-
73	Porzomillos	43	42	-	1	-
74	Cines	23	21	2	-	-
75	Coira	19	18	-	1	-
76	Leiro (Santa Eulalia)	29	25	4	-	-
77	Presedo	14	11	3	-	-
78	Salto	21	20	-	1	-
79	Cullergondo	21	19	1	1	-
80	Somozas	70	66	2	2	-

## Coruña-Betanzos. Población en el censo de 1591

Pueblos y Demarcaciones		1591				
Inscr.	Denominación Censo de 1970	Vecinos	Pecheros	Hidalgos	Clero S.	Clero R.
81	Vilar de Costoya	12	12	-	-	-
82	Trasanquelos	40	40	-	-	-
83	Cesuras	33	32	-	1	-
84	Mandayo	16	15	-	1	-
85	Baranca (Felgueira de )	28	27	-	1	-
86	Jabiña	17	17	-	-	-
87	Coirós	35	34	-	1	-
88	Esperanza	21	19	1	1	-
89	Collantres	23	22	-	1	-
90	Brabio	9	9	-	-	-
91	Parada con Bandoja y Reboredo	282	273	4	5	-
92	Ois	88	86	-	2	-
93	Muniferral	61	59	-	2	-
94	Carelle	177	157	9	5	6
97	Guitoy y Nogueira	66	58	5	3	-
98	Aranga	161	153	5	3	-
101	Fojado y Grijalva	217	215	-	2	-
102	Villozas	52	52	-	-	-
103	Obre	12	11	-	1	-
104	Tiobre	28	28	-	-	-
105	San Pantayón	90	87	1	2	-
106	Quintas	33	33	-	-	-
107	Vigo (San Julián)	30	29	-	1	-
108	Celas	38	37	-	1	-
109	Pruzos - Antigua comarca	209	206	-	3	-
110	Villamorel	14	12	1	1	-
113	Callobre y Villachá	88	85	1	2	-
114	Monfero	347	337	4	4	2
117	Bemantes y Villarmayor	70	66	2	2	-
118	Miño	46	44	1	1	-
119	Leiro	70	65	3	2	-
120	Perbes	38	35	1	2	-
121	Andrade	32	28	3	1	-
122	Noguerosa	79	77	-	2	-
123	Centroña	16	15	-	1	-
124	Puentedeume	609	564	27	16	2
125	Porto	30	26	3	1	-
126	Caveiro	379	360	4	15	-

**Coruña-Betanzos. Población en el censo de 1591**

Pueblos y Demarcaciones		1591				
Inscr.	Denominación Censo de 1970	Vecinos	Pecheros	Hidalgos	Clero S.	Clero R.
127	Mugar dos	56	53	2	1	-
128	Santa María del Monte	56	53	2	1	-
129	Besojo (?)	200	192	5	3	-
130	Neda	109	105	1	3	-
131	El Ferrol	386	374	5	7	-
132	La Graña	53	50	2	1	-
133	Serantes	64	61	2	1	-
134	Santa Cecilia	18	17	-	1	-
135	Pedroso	187	182	1	4	-
136	Jubia	93	90		3	-
137	Narahío	131	129	-	2	-
138	Villamateo	127	122	1	4	-
139	San Saturnino	153	145	2	6	-
140	Valdoviño	165	158	2	5	-
141	Cedeira	406	378	12	16	-
142	Santa María de Mera	70	69	-	1	-
143	Somozas -Parroquia de Santiago de Seré	113	110	2	1	-
144	Vasallos de Alonso López	36	35	-	1	-
145	Cerdido	74	73	-	1	-
146	Moeche	86	81	3	2	-
147	Puentes de García Rodríguez	304	296	3	5	-
148	Ortigueira	828	775	34	19	-
149	Árbol	96	93	1	2	-



Descripción del Reino de Galicia. 1603.

Se trata de una copia del mapa incluido en la obra de Ortelius, en la cartela inferior se comenta: “Abunda en carnes este Reino y de todo género de caza, de mucho y buen pescado, así de mar como de ríos, de que se provee la mayor parte de España. Tiene grande abundancia de aguas frías y calientes que llaman baños, mucho vino y del mejor que se halla en toda la Europa, particularmente el de Orense y Rivadabia, del cual se proveen muchas provincias del Reino y de fuera de él. Tiene muchas y muy buenas frutas, limas y naranjas de todo género, seda y mucho lino, muchos minerales de oro y plata, hierro, etc. y algunas canteras de mármol. Su temperamento ni frío ni caliente”.

Intendencia de *Lugo*





## Datos censales de 1527

Pueblos y demarcaciones		Número de vecinos pecheros	Localización		
Denominación Original Manuscrito	Denominación Censo de 1970		Código Pr.Mun.	En O.M.	
				Folio	N.º Inscr.
Lugo	id.	114	27.028	176 rº	1
Terrería de alrededor de Lugo	id	69	27.028	176 rº	2
Terrería de la Cámara	Camoira	119	27.028	176 vº	3
Robla	id	--	27.039	176 vº	4
Meylan	Meidán	--	27.028	176 vº	5
<b>Suma: Inscrip. 4 y 5</b>		<b>102</b>		<b>176 vº</b>	<b>6</b>
Venade	Benade	--	27.028	176 vº	7
Pedreda	id.	--	27.028	176 vº	8
<b>Suma: Inscrip. 7 y 8</b>		<b>131</b>		<b>176 vº</b>	<b>9</b>
Coto de Villavite	∞	4	∞	176 vº	10
Coto de Alveyros	Albeiro	15	27.020	176 vº	11
Coto de Constante	Constante	4	27.023	176 vº	12
Bascoas	Bascuas	105	27.028	176 vº	13
Corvelle	id.	--	27.028	176 vº	14
Boveda	id.	--	27.028	176 vº	15
<b>Suma: Inscrip. 14 y 15</b>		<b>150</b>		<b>176 vº</b>	<b>16</b>
Terrería de Santalla	Santalla	117	27.057	177 rº	17
Coto de Asperente	Esperante	20	27.028	177 rº	18
Coto Novo - Antigua comarca	Sober	143	27.059	177 rº	19
Mota	id.	55	27.023	177 rº	20
Fargos	Fargos	73	27.023	177 rº	21
Servian	Servian	168	27.023	177 rº	22
Meylan	Meilán	--	27.028	177 rº	23
Orbaça	Orbazay	--	27.028	177 rº	24
<b>Suma: Inscrip. 23 y 24</b>		<b>19</b>		<b>177 rº</b>	<b>25</b>
Mera	id.	135	27.028	177 rº	26
Puerto Marín, parte de San Juan	Portomarín	206	27.049	177 vº	27
Puerto Marín, parte de Santiago	Páramo, parte lindante con el Miño	95	27.043	177 vº	28
Ferrería de Pallares	Ferreira de Pallarés	75	27.023	177 vº	29
Coto de Reçelle	Recelle	41	27.049	177 vº	30
Santa Ojea	Santa Eugea	10	27.023	177 vº	31
San Fiz do Ermo	id.	18	27.009	177 vº	32
Coto de Carteyre	Carteire	19	27.040	177 vº	33
Villar Cabreyro	Cabreiros	4	27.014	177 vº	34
Vlloa	Ulloa (San Vicente)	--	27.040	178 rº	35



## Lugo. Datos censales de 1527

Pueblos y demarcaciones		Número de vecinos pecheros	Localización		
Denominación Original Manuscrito	Denominación Censo de 1970		Código Pr.Mun.	En O.M.	
				Folio	N.º Inscr.
Villa de Donas	Vilar de Donas	--	27.040	178 rº	36
<b>Suma: Inscrip. 35 y 36</b>		<b>68</b>		<b>178 rº</b>	<b>37</b>
Ferrera de Negral	id.	30	27.044	178 rº	38
San Çebriao de Pregaçon	Apregación	31	27.020	178 rº	39
Santiago de Goldriz	Guldriz	67	27.020	178 rº	40
Prado	id.	--	27.020	178 rº	41
Friol	id.	--	27.020	178 rº	42
<b>Suma: Inscrip. 41 y 42</b>		<b>34</b>		<b>178 rº</b>	<b>43</b>
Santaalla	Santaballa	--	27.040	178 rº	44
Lamas	id.	--	27.020	178 rº	45
<b>Suma: Inscrip. 44 y 45</b>		<b>37</b>		<b>178 rº</b>	<b>46</b>
Coto de Giaa	Gián	69	27.060	178 rº	47
San Bicenço de las Negradas	Negradas	45	27.022	178 rº	48
San Pedro de Narla	Narla	47	27.020	178 vº	49
Tierra de la Horden	∞	84	∞	178 vº	50
Sant Antoyno	San Antón	109	27.031	178 vº	51
Coto de Rosende	Rosende	48	27.020	178 vº	52
Santiago de Miraz	Miraz	10	27.020	178 vº	53
San Salvador de Parga	Parga	164	27.022	178 vº	54
San Juan de la Gostelle	Lagostelle	59	27.022	178 vº	55
San Brexamo	Sambreixo	18	27.040	178 vº	56
San Bicenço de Los Villares	Villares de Parga	63	27.022	179 rº	57
Cotan	Cota	--	27.020	179 rº	58
Heren	∞	--	∞	179 rº	59
<b>Suma: Inscrip. 58 y 59</b>		<b>15</b>		<b>179 rº</b>	<b>60</b>
Coto de Parada	∞	3	∞	179 rº	61
Las Camoras	Camoiras	37	27.020	179 rº	62
Coto de Onbreyro	Hombreiro	7	27.028	179 rº	63
Seoane de Parada	Seoane (San Juan)	152	27.017	179 rº	64
Coto de Vsao	Jusa	12	27.036	179 rº	65
San Jurjo de Aguas Santas	Aguas Santas	80	27.040	179 rº	66
Vlloa	Ulloa (en la parroquia de Curbián)	--	27.040	179 vº	67
Palaz de Roy	Palas de Rey	--	27.040	179 vº	68
<b>Suma: Inscrip. 67 y 68</b>		<b>143</b>		<b>179 vº</b>	<b>69</b>
Coto de Vasadres	Basadres	28	36.020	179 vº	70
Monterroso e Seyxo	Monterroso, parte de Seijo	118	27.032*	179 vº	71

## Lugo. Datos censales de 1527

Pueblos y demarcaciones		Número de vecinos pecheros	Localización		
Denominación Original Manuscrito	Denominación Censo de 1970		Código Pr.Mun.	En O.M.	
				Folio	N.º Inscr.
Monterroso e San Çibriao de Ferreyros	Monterroso, parte de Ferreiros	137	27.032*	179 vº	72
Monterroso e Peybanes	Monterroso, parte de Peibas	96	27.032*	179 vº	73
Tierra de Chaa e Olinda Lopez	Cha (de Olinda López)	22	27.012	179 vº	74
Reboredo	id.	--	27.036	179 vº	75
San Justo	id	--	27.036	179 vº	76
<b>Suma: Inscrip. 75 y 76</b>		<b>158</b>		<b>179 vº</b>	<b>77</b>
Tralomonte	Trasmonte	61	27.020	180 rº	78
Val de Marcia	Marzán	61	27.032	180 rº	79
Val das Pedraças	Pedraza	53	27.032	180 rº	80
Valle de Traslavilla	∞	42	∞	180 rº	81
San Çibriao	San Cipriano	85	27.040	180 rº	82
Taboada	id.	287	27.060	180 rº	83
Chantada	id.	490	27.016	180 rº	84
Canba	Camba	--	27.065	180 rº	85
Rodeyro	Rodeiro	--	27.015	180 rº	86
<b>Suma: Inscrip. 85 y 86</b>		<b>296</b>		<b>180 rº</b>	<b>87</b>
San Jurjo	San Jorge	--	27.016	180 vº	88
Guisande	id.	--	27.043	180 vº	89
<b>Suma: Inscrip. 88 y 89</b>		<b>124</b>		<b>180 vº</b>	<b>90</b>
Cataso	id.	--	36.024	180 vº	91
Monejas	Monejas	--	36.024	180 vº	92
<b>Suma: Inscrip. 91 y 92</b>		<b>143</b>		<b>180 vº</b>	<b>93</b>
Santa María de Vermes	Bermes	155	36.024	180 vº	94
San Miguel de Vendoyro	Bendoiro	131	36.024	180 vº	95
San Lorenzo de Carboeyro	Carboeiro	21	36.052	180 vº	96
Doçon	Dozón	74	36.016	180 vº	97
San Juan de Otero de Rey	Otero de Rey	--	27.039	180 vº	98
Estariz	Astáriz	--	27.039	180 vº	99
<b>Suma: Inscrip. 98 y 99</b>		<b>82</b>		<b>180 vº</b>	<b>100</b>
Bonge	id.	--	27.039	180 vº	101
San Lorenzo	Aguiar	--	27.039	180 vº	102
<b>Suma: Inscrip. 101 y 102</b>		<b>59</b>		<b>180 vº</b>	<b>103</b>
Sobrada	id.	--	27.038	181 rº	104
San Clodyo	San Claudio	--	27.038	181 rº	105
<b>Suma: Inscrip. 104 y 105</b>		<b>46</b>		<b>181 rº</b>	<b>106</b>
Caseros de Diego Sánchez	∞	6	∞	181 rº	107

## Lugo. Datos censales de 1527

Pueblos y demarcaciones		Número de vecinos pecheros	Localización		
Denominación Original Manuscrito	Denominación Censo de 1970		Código Pr.Mun.	En O.M.	
				Folio	N.º Inscr.
Duarria	id.	162	27.010	181 rº	108
Coto de Çela	Cela	28	27.014	181 rº	109
Carral	id.	--	27.007	181 rº	110
Sabedra	Saavedra	--	27.007	181 rº	111
<b>Suma: Inscrip. 110 y 111</b>		<b>37</b>		<b>181 rº</b>	<b>112</b>
Femill	Femil	--	27.039	181 rº	113
Damill	Damil	--	27.007	181 rº	114
<b>Suma: Inscrip. 113 y 114</b>		<b>39</b>		<b>181 rº</b>	<b>115</b>
Tamuga	Tamoga	--	27.015	181 rº	116
Villapene	id	--	27.015	181 rº	117
<b>Suma: Inscrip. 116 y 117</b>		<b>44</b>		<b>181 rº</b>	<b>118</b>
San Martino de Piño	Pino	24	27.015	181 rº	119
Gaybor	Gaibor	--	27.007	181 vº	120
Yllan	Illán	--	27.007	181 vº	121
<b>Suma: Inscrip. 120 y 121</b>		<b>43</b>		<b>181 vº</b>	<b>122</b>
Vamonde	Baamonde	--	27.007	181 vº	123
Pigara	id.	--	27.022	181 vº	124
<b>Suma: Inscrip. 123 y 124</b>		<b>67</b>		<b>181 vº</b>	<b>125</b>
Villalva	Villalba	45	27.065	181 vº	126
Goeriz	Goiriz	47	27.065	181 vº	127
Seyxas	Seixas	--	27.015	181 vº	128
Joyban	Joibán	--	27.065	181 vº	129
<b>Suma: Inscrip. 128 y 129</b>		<b>29</b>		<b>181 vº</b>	<b>130</b>
Noche	id,	--	27.065	181 vº	131
Ladra	id.	--	27.065	181 vº	132
<b>Suma: Inscrip. 131 y 132</b>		<b>64</b>		<b>181 vº</b>	<b>133</b>
San Bartolomé	id.	--	27.014	181 vº	134
Santa María	Santa Marina	--	27.014	181 vº	135
Seoane de Alba	Seoane	--	27.014	181 vº	136
<b>Suma: Inscrip. 134 a 136</b>		<b>72</b>		<b>181 vº</b>	<b>137</b>
Germade Abargaos	Germade	56	27.021	181 vº	138
Coto de Momay	Momán	4	27.015	182 rº	139
Moymenta	Muimenta	27	27.015	182 rº	140
Santa Locaya	Santa Leocadia	85	27.010	182 rº	141
Coto de Pacios	Pacios	27	27.010	182 rº	142

## Lugo. Datos censales de 1527

Pueblos y demarcaciones		Número de vecinos pecheros	Localización		
Denominación Original Manuscrito	Denominación Censo de 1970		Código Pr.Mun.	En O.M.	
				Folio	N.º Inscr.
Coto de Daa	Coto de A	21	27.010	182 rº	143
Villadonga	id.	21	27.010	182 rº	144
San Juan de Çamara	Azumara	43	27.010	182 rº	145
Vtero e Prebersos	Otero	58	27.010	182 rº	146
Arbore	Alvare	--	27.044	182 rº	147
San Cosmede	San Cosme	--	27.044	182 rº	148
<b>Suma: Inscrip. 147 y 148</b>		<b>211</b>		<b>182 rº</b>	<b>149</b>
Lovreyro e Syrguas	Loureiro	3	27.014	182 vº	150
Coynas e Boelle	Boelle	4	27.014	182 vº	151
Coto de Lea	Lea	73	27.046	182 vº	152
San Cibriado de Monte Cabeyro	Montecubeiro	64	27.011	182 vº	153
Tierra de Luazes	Luaces	153	27.046	182 vº	154
Tierra de Castroverde	Castroverde	208	27.011	182 vº	155
Tierra de Valeyra	Baleyra	121	27.004	182 vº	156
Coto de Penamayor	Penamayor	36	27.006	182 vº	157
Movrençe	Mourence	--	27.065	183 rº	158
Santa Valla	Santaballa	--	27.065	183 rº	159
<b>Suma: Inscrip. 158 y 159</b>		<b>46</b>		<b>183 rº</b>	<b>160</b>
Lanços	Lanzos	49	27.065	183 rº	161
Roman	id.	--	27.065	183 rº	162
San Jurjo	San Jorge	--	27.040	183 rº	163
<b>Suma: Inscrip. 162 y 163</b>		<b>37</b>		<b>183 rº</b>	<b>164</b>
San Simón	id.	58	27.014	183 rº	165
Carvallido	Carballido	64	27.065	183 rº	166
Caçanes	Cazás	--	27.021	183 rº	167
Gondays	Gondaisque	--	27.065	183 rº	168
<b>Suma: Inscrip. 167 y 168</b>		<b>80</b>		<b>183 rº</b>	<b>169</b>
Coto de Codesydo	Codesido	23	27.065	183 rº	170
San Martino da Fraga	Fraga	44	27.065	183 rº	171
Lovsada	Lousada	--	27.021	183 vº	172
Ameyxido	Ameixide	--	27.010	183 vº	173
<b>Suma: Inscrip. 172 y 173</b>		<b>32</b>		<b>183 vº</b>	<b>174</b>
German	Germade	--	27.021	183 vº	175
Cospeyto	Cospeito	--	27.015	183 vº	176
<b>Suma: Inscrip. 175 y 176</b>		<b>36</b>		<b>183 vº</b>	<b>177</b>
San Mamés de Oleyros	Oleiros	29	27.065	183 vº	178

## Lugo. Datos censales de 1527

Pueblos y demarcaciones		Número de vecinos pecheros	Localización		
Denominación Original Manuscrito	Denominación Censo de 1970		Código Pr.Mun.	En O.M.	
				Folio	N.º Inscr.
Arzillan	Arcilla	--	27.015	183 vº	179
Sysoy	Sisoy	--	27.015	183 vº	180
<b>Suma: Inscrip. 179 y 180</b>		<b>41</b>		<b>183 vº</b>	<b>181</b>
Goaa	Goa	--	27.015	183 vº	182
Santa Cristina	id.	--	27.015	183 vº	183
<b>Suma: Inscrip. 182 y 183</b>		<b>50</b>		<b>183 vº</b>	<b>184</b>
Ribera Danllo	Rivera de Anllo (feligresía de Triabá)	20	27.010	183 vº	185
Vendía e Justañes	Bendía	15	27.010	183 vº	186
Crecente	id.	--	27.044	183 vº	187
Quintela	id.	--	27.010	183 vº	188
<b>Suma: Inscrip. 187 y 188</b>		<b>88</b>		<b>183 vº</b>	<b>189</b>
Roaas	Roas	16	27.015	183 vº	190
Coto de Cornias	Cornas	17	27.065	184 rº	191
San Juan de Piedrafita	Piedrafita Camporredondo	11	27.036	184 rº	192
Coto de Riomol	Riomol	33	27.011	184 rº	193
Puebla de Neyra e Jusaos	Neira de Jusá	264	27.036	184 rº	194
Folgosa	id.	--	27.014	184 rº	195
Puebla de Aday	Aday	--	27.014	184 rº	196
<b>Suma: Inscrip. 195 y 196</b>		<b>47</b>		<b>184 rº</b>	<b>197</b>
Riberas de Franquian	Franquean	153	27.014	184 rº	198
San Christoual de Chamoso	Chamoso	120	27.014	184 rº	199
Colación de Franadeiros	Farnadeiros	72	27.014	184 rº	200
Coto de Argemil	Argemil	--	27.014	184 vº	201
Fonteyta	Fonteita	--	27.014	184 vº	202
<b>Suma: Inscrip. 201 y 202</b>		<b>57</b>		<b>184 vº</b>	<b>203</b>
Gomian	Gomeán	8	27.014	184 vº	204
Manay e San Finez	Manán	32	27.014	184 vº	205
Puebla de San Giliao	Puebla de San Julián	119	27.026	184 vº	206
San Pedro de Cerzeda	Cerceda	84	27.014	184 vº	207
Andaduría de Sarria	Sarria	81	27.057	184 vº	208
Coto de Betote	Betote	14	27.057	184 vº	209
Ronfe	id.	--	27.026	184 vº	210
Villanbran	Villambrán	--	27.026	184 vº	211
<b>Suma: Inscrip. 210 y 211</b>		<b>13</b>		<b>184 vº</b>	<b>212</b>
San Sadornino de Ferreyros	Ferreiros	62	27.057	185 rº	213

## Lugo. Datos censales de 1527

Pueblos y demarcaciones		Número de vecinos pecheros	Localización		
Denominación Original Manuscrito	Denominación Censo de 1970		Código Pr.Mun.	En O.M.	
				Folio	N.º Inscr.
Froyan de Sarria	Froyán	87	27.057	185 rº	214
Lobatayra	∞	52	∞	185 rº	215
Puebla de Triacastela	Triacastela	120	27.062	185 rº	216
Villapedre	id.	--	27.057	185 rº	217
Goyan	id.	--	27.057	185 rº	218
<b>Suma: Inscrip. 217 y 218</b>		<b>112</b>		<b>185 rº</b>	<b>219</b>
Biville	id.	--	27.057	185 rº	220
Apinça	Pinza	--	27.057	185 rº	221
<b>Suma: Inscrip. 220 y 221</b>		<b>26</b>		<b>185 rº</b>	<b>222</b>
Castelo de los Ynfantes	Castillo de los Infantes	37	27.057	185 rº	223
Conçejo de Páramo	Páramo	102	27.011	185 rº	224
Sober	Sober o Vello	--	27.059	185 vº	225
Syndian	Sindrán	--	27.031	185 vº	226
<b>Suma: Inscrip. 225 y 226</b>		<b>169</b>		<b>185 vº</b>	<b>227</b>
Monforte de Lemos	id.	154	27.031	185 vº	228
Ribas Altas	Ribasaltas	67	27.031	185 vº	229
Bahamonte	Baamonde	78	27.007	185 vº	230
Ribas	Riba de Miño	--	27.010	185 vº	231
Santa Maria da Parte	Parte	--	27.031	185 vº	232
<b>Suma: Inscrip. 231 y 232</b>		<b>55</b>		<b>185 vº</b>	<b>233</b>
Martín Aosende	Ousende	40	27.058	185 vº	234
Ver	id.	--	27.008	185 vº	235
Boveda	id.	--	27.008	185 vº	236
<b>Suma: Inscrip. 235 y 236</b>		<b>36</b>		<b>185 vº</b>	<b>237</b>
Estriz	Distriz	--	27.031	185 vº	238
Manente	Mañente	--	27.041	185 vº	239
<b>Suma: Inscrip. 238 y 239</b>		<b>56</b>		<b>185 vº</b>	<b>240</b>
San Martiño de Bascuas	Bascos (San Martín)	86	27.031	186 rº	241
Linares de Chavaga	Liñares	68	27.047	186 rº	242
Doade	id.	--	27.059	186 rº	243
Amande	Amandi	--	27.059	186 rº	244
<b>Suma: Inscrip. 243 y 244</b>		<b>68</b>		<b>186 rº</b>	<b>245</b>
Coto de Lovios	Lobios	33	27.059	186 rº	246
San Biçenço de Pinol	Pinol	100	27.059	186 rº	247
Rosende	id.	--	27.059	186 rº	248

## Lugo. Datos censales de 1527

Pueblos y demarcaciones		Número de vecinos pecheros	Localización		
Denominación Original Manuscrito	Denominación Censo de 1970		Código Pr.Mun.	En O.M.	
				Folio	N.º Inscr.
Nogueyra	id.	--	27.059	186 rº	249
<b>Suma: Inscrip. 248 y 249</b>		90		186 rº	250
Neyra	Neiras	--	27.059	186 rº	251
Gondibonos	Gundibos	--	27.059	186 rº	252
<b>Suma: Inscrip. 251 y 252</b>		118		186 rº	253
Santa María de Setebentos	Setebentos	73	27.058	186 rº	254
San Pedro de Villaescura	Villaescura	42	27.059	186 vº	255
Ferrera	Ferreira	--	27.065	186 vº	256
Santa María da Torre	Torre	--	27.065	186 vº	257
<b>Suma: Inscrip. 256 y 257</b>		48		186 vº	258
Valdeferreya	∞	67	∞	186 vº	259
Coto deyree	Eire	71	27.041	186 vº	260
Panton	id.	--	27.041	186 vº	261
Toldaos	id.	--	27.041	186 vº	262
<b>Suma: Inscrip. 261 y 262</b>		61		186 vº	263
Moreda	id.	--	27.031	186 vº	264
Çinsa	id.	--	27.031	186 vº	265
<b>Suma: Inscrip. 264 y 265</b>		45		186 vº	266
Los Castillos	Castillón	69	27.041	186 vº	267
Ponbeyro	Pombeiro	55	27.041	186 vº	268
Atan	id.	--	27.041	187 rº	269
Villar de Ortella	Vilar de Ortelle	--	27.041	187 rº	270
<b>Suma: Inscrip. 269 y 270</b>		73		187 rº	271
Ribera de Miño	Ribas de Miño	43	27.041	187 rº	272
San Martiño de Coba	Cova	13	27.009	187 rº	273
Santiago de Jubencos	Xuencos	62	27.058	187 rº	274
Coto de Diamonde	Diomondi	39	27.058	187 rº	275
San Vitoryo	San Victorio	53	27.050	187 rº	276
Gontín	Guntín	--	27.008	187 rº	277
Canedo	id.	--	27.047	187 rº	278
<b>Suma: Inscrip. 277 y 278</b>		33		187 rº	279
Santa María de Segán	Segán	84	27.058	187 rº	280
Santa María de Marrubios	Marrubio	68	27.009	187 rº	281
Castro de Rey de Lemos	Castro de Rey	35	27.042	187 vº	282
Tierra de Paradela	Paradela	95	27.042	187 vº	283

## Lugo. Datos censales de 1527

Pueblos y demarcaciones		Número de vecinos pecheros	Localización		
Denominación Original Manuscrito	Denominación Censo de 1970		Código Pr.Mun.	En O.M.	
				Folio	N.º Inscr.
Santaella de Teylan	Teilán (Santa Eulalia)	81	27.008	187 vº	284
San Pedro da Cobela	Cubela	54	27.024	187 vº	285
Santaella de Bardaos	Bardaos	52	27.024	187 vº	286
Rengar	Rendar	--	27.024	187 vº	287
Syrgueyros	Sirgueiros	--	27.024	187 vº	288
<b>Suma: Inscrip. 287 y 288</b>		<b>86</b>		<b>187 vº</b>	<b>289</b>
Çereja	Cereixa	--	27.047	187 vº	290
Abrinça	Abrence	--	27.047	187 vº	291
<b>Suma: Inscrip. 290 y 291</b>		<b>63</b>		<b>187 vº</b>	<b>292</b>
Saa	id.	--	27.047	187 vº	293
Lama Yglesia	Lamaiglesia	--	27.047	187 vº	294
<b>Suma: Inscrip. 293 y 294</b>		<b>93</b>		<b>187 vº</b>	<b>295</b>
Ferreira	id.	--	27.041	188 rº	296
Santalla	id.	--	27.041	188 rº	297
<b>Suma: Inscrip. 296 y 297</b>		<b>55</b>		<b>188 rº</b>	<b>298</b>
Villa Sante	Villasante	75	27.058	188 rº	299
Pino	id.	--	27.047	188 rº	300
Ayjon	Eixón	--	27.047	188 rº	301
<b>Suma: Inscrip. 300 y 301</b>		<b>101</b>		<b>188 rº</b>	<b>302</b>
Sumoça de Villavran	Villouzán	51	27.026	188 rº	303
Coto de Broça	Broza	10	27.058	188 rº	304
Valdoynço	Incio	48	27.024	188 rº	305
Covrel	Courel	260	27.043	188 rº	306
Seara	id.	30	27.017	188 rº	307
Andaduría de Froyan	Froyán	--	27.057	188 rº	308
Coto de Samos	Samos	--	27.055	188 rº	309
<b>Suma: Inscrip. 308 y 309</b>		<b>46</b>		<b>188 rº</b>	<b>310</b>
Santa María de Sonide	Son (Santa María)	60	27.034	188 vº	311
Andaduría del Camino Francés	Camino	108	27.057	188 vº	312
Andaduría de Barvadelo	Barbadelo	65	27.057	188 vº	313
Andaduría do Rial	Real	63	27.055	188 vº	314
Andaduría de Lovaçera	Lozara	99	27.055	188 vº	315
Valdomao	Valdomar	69	27.007	188 vº	316
Andaduría de Baldarnea	Valdomir	62	27.017	188 vº	317
Priorazgo del Zebrero	Cebrero	122	27.045	188 vº	318
Valdelancara	Láncara	99	27.026	188 vº	319



## Lugo. Datos censales de 1527

Pueblos y demarcaciones		Número de vecinos pecheros	Localización		
Denominación Original Manuscrito	Denominación Censo de 1970		Código Pr.Mun.	En O.M.	
				Folio	N.º Inscr.
Santiago de Doncos	Doncos	105	27.037	189 rº	320
Coto de Çedron	Cedrón	61	27.026	189 rº	321
Torres de Fonfría	Fonfría	76	27.045	189 rº	322
San Pedro de Tortes	Tortes	23	27.006	189 rº	323
San Juan de Nozeda	Noceda	35	27.024	189 rº	324
San Juan de Goyra	Goyán (?)	47	27.057	189 rº	325
Guzul	Cruzul (?)	32	27.006	189 rº	326
Tierra de Cañelada	Cancelada	48	27.012	189 rº	327
Çerbantes	Cervantes	354	27.012	189 rº	328
Tierra de Navia	Navia de Suarna	189	27.034	189 vº	329
Tierra de Buron	Puebla de Burón	55	27.018	189 vº	330
Lamas	Lamas de Campos	45	27.018	189 vº	331
San Miguel	id.	--	27.012	189 vº	332
San Pedro	id.	--	27.012	189 vº	333
<b>Suma: Inscrip. 332 y 333</b>		<b>54</b>		<b>189 vº</b>	<b>334</b>
Trobo	id.	--	27.018	189 vº	335
San Martiño	San Martín	--	27.012	189 vº	336
<b>Suma: Inscrip. 335 y 336</b>		<b>73</b>		<b>189 vº</b>	<b>337</b>
San Martino de Soarna	Suarna	13	27.018	189 vº	338
Freyxo	Freixo	--	27.018	189 vº	339
San Pedro de Río	Río	--	27.018	189 vº	340
<b>Suma: Inscrip. 339 y 340</b>		<b>60</b>		<b>189 vº</b>	<b>341</b>
Ernes	id.	--	27.035	189 vº	342
Nogueyra	Negueira	--	27.035	189 vº	343
<b>Suma: Inscrip. 342 y 343</b>		<b>31</b>		<b>189 vº</b>	<b>344</b>
San Çibriao	Monteseiro	10	27.018	189 vº	345
Coto de Carvallido	Carballido	25	27.018	190 rº	346
Val de Farina	Farina	9	27.045	190 rº	347
Coto de Narón	Narón	10	27.020	190 rº	348
Coto Aldea de Lamas	Lamas	7	27.020	190 rº	349
Villa Frío cabe Bascuas	Vilafrió	3	27.011	190 rº	350
San Juliao Caboreçelle	Caborrecelle	9	27.049	190 rº	351
Bastofrío	Bustofrío	--	27.055	190 rº	352
Santo Sidro	San Isidro	--	27.055	190 rº	353
<b>Suma: Inscrip. 352 y 353</b>		<b>12</b>		<b>190 rº</b>	<b>354</b>

## Lugo. Datos censales de 1527

Pueblos y demarcaciones		Número de vecinos pecheros	Localización		
Denominación Original Manuscrito	Denominación Censo de 1970		Código Pr.Mun.	En O.M.	
				Folio	N.º Inscr.
<b>Intendencia de <i>Lugo</i></b>		Todos los pueblos que pecharon en 1527			
<b>Suma de pecheros</b> .....		<b>16.170</b>			

## COMENTARIO:

*Casi todas las tierras de esta Intendencia son propiedad de la Iglesia (monasterios y obispado de Lugo), o de ricos terratenientes como los Condes de Altamira, Lemos y distintos señoríos. En consecuencia, todo pechero que labre por su cuenta y riesgo ha de hacerlo en fincas arrendadas que les producen pan y alguna cría de ganado y sólo poco más de la quinta parte, vino. En general, el producto obtenido con estas tierras no les alcanza para más de medio año, el resto habían de obtenerlo como jornaleros, y si no encuentran trabajo o están enfermos han de recurrir a la caridad de los vecinos o descender hasta la mendicidad.*

## PUEBLOS CON PECHEROS QUE NO PAGABAN

<b>Ospital de la Cruz</b> - propiedad de Lope de Taboada	Desaparecido	2	27.049	191 rº	355
<b>Una aldea de nombre desconocido</b>	Pertenecía a Portomarín	3	27.049	191 rº	356
<b>Azevedo</b> - del Monasterio de S. Facundo	Acevedo	2	27.049	191 rº	357
<b>Castro de Rey</b> - de D. Hernando de Castro a cuatro leguas de Lugo	Castro de Rey	10	27.010	191 rº	358
<b>Cora</b> - Aldea que es una granja del Monasterio de Mera	id.	5	27.066	191 rº	359
<b>Coto de Monesterio</b> - Es de Arias de Luazes y de Francisco Soyabedra	Monestrio	1	27.006	191 rº	360
<b>Santa María de Zebrero</b> - Creen tener privilegio	Cebrero	62	27.045	191 rº	361
<b>Viero</b> - Aldea que dice estar exenta	Vieiro	1	27.066	191 rº	362
<b>Nuestra Señora de Fuen Sagrada</b> - Junto a la feligresía por lo que dicen estar exentos de pechos y alcabalas.	Fuensagrada	12	27.018	191 rº	363
<b>El Ospital de Montoto</b> - Está junto a San Miguel y San Pedro. Dicen tener privilegio	Montoto	8	27.001	191 rº	364
<b>San Pedro de Canabal</b> - Dicen no pagar por costumbre	Canabal	3	27.059	191 rº	365
<b>Coto de Santistevan</b> - Son vasallos del Monasterio de San Esteban de Ribadesil e incluye los vecinos pecheros de Venta de Entrambasaguas del Río (Orense) y Valdeferrera.	Santisteban	7	27.052	191 vº	366
<b>Palacios de Canabal</b> - Casa y granjería del Conde de Lemos que se encuentran en tierras de Pantón y Toldaos.	id.	3	27.041	191 vº	367

**Lugo. Datos censales de 1527**

Pueblos y demarcaciones		Número de vecinos pecheros	Localización		
Denominación Original Manuscrito	Denominación Censo de 1970		Código Pr.Mun.	En O.M.	
				Folio	N.º Inscr.
<b>La Puebla de Brullón</b> - Dicen tener privilegio conformado por el Rey	Puebla de Brullón	10	27.047	191 vº	368
<b>Santa María Madalena</b> - dicen tener privilegio. Está en Triacastela	Triacastela	5	27.062	191 vº	369
<b>Sarria</b> - Villa perteneciente a don Hernando de Castro en la que hay vecinos que no pagan por costumbre.	id.	29	27.057	191 vº	370

Intendencia de *Lugo* Adiciones de 1527

Suma de pecheros que no pecharon..... **163**

# Lugo

## El servicio a S. M. de 1527

Inscr.	Pueblos y Demarcaciones Denominación en el Censo de 1970	Datos censales			Pago por pechero en Maravedíes		Indices	
		Pecheros Número	Pagado Reales	Asignado Mrvs.	Pagado	Asignado	Agravio Relativo	Ratio Confort
1	Lugo (ciudad)	114	648	19.140	193,26	167,89	115,11	101,01
2	Lugo (alrededores)	69	370	11.510	182,32	166,81	109,30	100,36
3	Camoira	119	607	20.030	173,43	168,32	103,04	101,26
6	Robla y Meidán	102	656	16.330	218,67	160,10	136,58	96,32
9	Benade y Pedreda	131	757	22.070	196,47	168,47	116,62	101,36
10	Villavite	4	16	660	136,00	165,00	82,42	99,27
11	Albeiro	15	104	2.540	235,73	169,33	139,21	101,87
12	Constante	4	32	690	272,00	172,50	157,68	103,78
13	Bascuas	105	672	17.850	217,60	170,00	128,00	102,28
16	Corvelle y Bóveda	150	874	25.110	198,11	167,40	118,34	100,71
17	Santalla	117	674	19.900	195,86	170,09	115,16	102,33
18	Esperante	20	105	3.360	178,50	168,00	106,25	101,07
19	Sober	143	734	23.850	174,52	166,78	104,64	100,34
20	Mota	55	342	9.340	211,42	169,82	124,50	102,17
21	Fargos	73	452	12.470	210,52	170,82	123,24	102,77
22	Sirvian	168	994	27.650	201,17	164,58	122,23	99,02
25	Meidan y Orbazay	19	96	3.160	171,79	166,32	103,29	100,06
26	Mera	135	723	22.600	182,09	167,41	108,77	100,72
27	Portomarín	206	1.156	35.140	190,80	170,58	111,85	102,63
28	Páramo, parte lindante con el Miño	95	470	15.180	168,21	159,79	105,27	96,13
29	Ferreira de Pallarés	75	406	12.260	184,05	163,47	112,59	98,34
30	Recelle	41	216	6.650	179,12	162,20	110,44	97,58
31	Santa Eugea	10	90	1.680	306,00	168,00	182,14	101,07
32	San Fiz do Ermo	18	135	3.130	255,00	173,89	146,65	104,62
33	Carteire	19	120	3.080	214,74	162,11	132,47	97,53
34	Cabreiros	4	27	660	229,50	165,00	139,09	99,27
37	Ulloa y Vilar de Donas	68	403	11.600	201,50	170,59	118,12	102,63
38	Ferrera de Negral	30	197	4.989	223,27	166,30	134,26	100,05
39	Apregación	31	217	5.310	238,00	171,29	138,95	103,05
40	Guldriz	67	250	11.050	126,87	164,93	76,92	99,22
43	Prado y Friol	34	136	5.410	136,00	159,12	85,47	95,73
46	Santaballa y Lamas	37	217	6.150	199,41	166,22	119,97	100,00
47	Gían	69	333	11.550	164,09	167,39	98,03	100,71
48	Negradas	45	262	7.470	197,96	166,00	119,25	99,87
49	Narla	47	366	8.310	264,77	176,81	149,75	106,37
50	Horden	84	430	14.190	174,05	168,93	103,03	101,63

## Lugo. El servicio a S. M. de 1527

Inscr.	Pueblos y Demarcaciones Denominación en el Censo de 1970	Datos censales			Pago por pechero		Indices	
		Pecheros Número	Pagado Reales	Asignado Mrvs.	en Maravedies		Agravio Relativo	Ratio Confort
					Pagado	Asignado		
51	San Antón	109	681	17.920	212,42	164,40	129,21	98,91
52	Rosende	48	316	8.350	223,83	173,96	128,67	104,66
53	Miraz	10	119	1.750	404,60	175,00	231,20	105,28
54	Parga	164	872	27.060	180,78	165,00	109,56	99,27
55	Lagostelle	59	303	10.000	174,61	169,49	103,02	101,97
56	Sambreixo	18	60	3.030	113,33	168,33	67,33	101,27
57	Villares de Parga	63	288	10.620	155,43	168,57	92,20	101,42
60	Cota y Heren	15	119	2.840	269,73	189,33	142,46	113,91
61	Coto de Parada	3	33	510	374,00	170,00	220,00	102,28
62	Camoiras	37	308	6.370	283,03	172,16	164,40	103,58
63	Hombreiro	7	27	820	131,14	117,14	111,95	70,48
64	Seoane (San Juan)	152	828	25.180	185,21	165,66	111,80	99,66
65	Jusa	12	90	1.980	255,00	165,00	154,55	99,27
66	Aguas Santas	80	400	13.200	170,00	165,00	103,03	99,27
69	Ulloa (parroquia de Curbián) y Palas de Rey	143	272	23.850	64,67	166,78	38,78	100,34
70	Basadres	28	105	4.620	127,50	165,00	77,27	99,27
71	Monterroso, parte de Seijo	118	557	19.630	160,49	166,36	96,47	100,08
72	Monterroso, parte de Ferreiros	137	653	22.770	162,06	166,20	97,51	99,99
73	Monterroso, parte de Peibas	96	560	15.900	198,33	165,63	119,75	99,64
74	Cha (de Olinda López)	22	105	3.630	162,27	165,00	98,35	99,27
77	Reboredo y San Justo	158	787	26.400	169,35	167,09	101,36	100,52
78	Trasmonte	61	308	10.290	171,67	168,69	101,77	101,49
79	Marzán	61	329	10.130	183,38	166,07	110,42	99,91
80	Pedraza	53	222	8.770	142,42	165,47	86,07	99,55
81	Traslavilla	42	217	6.760	175,67	160,95	109,14	96,83
82	San Cipriano	85	329	13.860	131,60	163,06	80,71	98,10
83	Taboada	287	1.555	48.280	184,22	168,22	109,51	101,21
84	Chantada	490	3.146	85.740	218,29	174,98	124,75	105,27
87	Camba y Rodeiro	296	1.225	47.190	140,71	159,43	88,26	95,91
90	San Jorge y Guisande	124	527	20.620	144,50	166,29	86,90	100,04
93	Cataso y Moneijas	143	941	24.120	223,73	168,67	132,65	101,48
94	Bermes	155	708	25.900	155,30	167,10	92,94	100,53
95	Bendoiro	131	606	21.780	157,28	166,26	94,60	100,03
96	Carboeiro	21	135	3.560	218,57	169,52	128,93	101,99

## Lugo. El servicio a S. M. de 1527

Inscr.	Pueblos y Demarcaciones Denominación en el Censo de 1970	Datos censales			Pago por pechero en Maravedíes		Indices	
		Pecheros Número	Pagado Reales	Asignado Mrvs.	Pagado	Asignado	Agravio Relativo	Ratio Confort
97	Dozón	74	382	12.600	175,51	170,27	103,08	102,44
100	Otero de Rey y Astáriz	82	445	13.250	184,51	161,59	114,19	97,21
103	Bonge y Aguiar	59	329	9.950	189,59	168,64	112,42	101,46
106	Sobrada y San Claudio	46	173	7.620	127,87	165,65	77,19	99,66
107	Caseros de Diego Sánchez	6	83	850	470,33	141,67	332,00	85,23
108	Duarria	162	817	26.960	171,47	166,42	103,03	100,12
109	Cela	28	197	4.670	239,21	166,79	143,43	100,34
112	Carral y Saavedra	37	222	6.370	204,00	172,16	118,49	103,58
115	Felmil y Damil	39	262	6.700	228,41	171,79	132,96	103,36
118	Tamoga y Villapene	44	229	7.090	176,95	161,14	109,82	96,94
119	Pino	24	138	3.890	195,50	162,08	120,62	97,51
122	Gaibor e Illán	43	192	7.260	151,81	168,84	89,92	101,58
125	Baamonde y Pigara	67	342	11.280	173,55	168,36	103,09	101,29
126	Villalba	45	129	7.260	97,47	161,33	60,41	97,06
127	Goiriz	47	253	7.920	183,02	168,51	108,61	101,38
130	Seixas y Joibán	29	212	4.880	248,55	168,28	147,70	101,24
133	Noche y Ladra	64	303	10.460	160,97	163,44	98,49	98,33
137	San Bartolomé, Santa Marina y Seoane	72	329	12.210	155,36	169,58	91,61	102,02
138	Germade	56	613	9.670	372,18	172,68	215,53	103,89
139	Momán	4	13	660	110,50	165,00	66,97	99,27
140	Muimenta	27	74	4.450	93,19	164,81	56,54	99,16
141	Santa Leocadia	85	396	14.190	158,40	166,94	94,88	100,44
142	Pacios	27	125	4.120	157,41	152,59	103,16	91,80
143	Coto de A	21	114	3.530	184,57	168,10	109,80	101,13
144	Villadonga	21	97	3.210	157,05	152,86	102,74	91,96
145	Azumara	43	243	7.260	192,14	168,84	113,80	101,58
146	Otero	58	301	9.730	176,45	167,76	105,18	100,93
149	Alvare y San Cosme	311	1.167	35.740	127,58	114,92	111,02	69,14
150	Loureiro	3	13	490	147,33	163,33	90,20	98,26
151	Boelle	4	13	660	110,50	165,00	66,97	99,27
152	Lea	73	418	12.470	194,68	170,82	113,97	102,77
153	Montecubeiro	64	295	10.720	156,72	167,50	93,56	100,77
154	Luaces	153	721	25.900	160,22	169,28	94,65	101,84
155	Castroverde	208	762	29.980	124,56	144,13	86,42	86,71
156	Baleyra	121	671	20.290	188,55	167,69	112,44	100,88

## Lugo. El servicio a S. M. de 1527

Inscr.	Pueblos y Demarcaciones Denominación en el Censo de 1970	Datos censales			Pago por pechero		Indices	
		Pecheros Número	Pagado Reales	Asignado Mrvs.	en Maravedies		Agravio Relativo	Ratio Confort
					Pagado	Asignado		
157	Penamayor	36	237	6.040	223,83	167,78	133,41	100,94
160	Mourence y Santaballa	46	216	7.690	159,65	167,17	95,50	100,58
161	Lanzos	49	242	8.250	167,92	168,37	99,73	101,29
164	Román y San Jorge	37	172	5.940	158,05	160,54	98,45	96,58
165	San Simón	58	183	9.400	107,28	162,07	66,19	97,50
166	Carballido	64	262	10.560	139,19	165,00	84,36	99,27
169	Cazás y Gondaisque	80	501	13.300	212,93	166,25	128,08	100,02
170	Codesido	23	138	3.580	204,00	155,65	131,06	93,64
171	Fraga	44	269	7.470	207,86	169,77	122,44	102,14
174	Lousada y Ameixide	32	136	5.410	144,50	169,06	85,47	101,71
177	Germade y Cospeito	36	316	6.170	298,44	171,39	174,13	103,11
178	Oleiros	29	176	4.880	206,34	168,28	122,62	101,24
181	Arcilla y Sisoy	41	202	6.250	167,51	152,44	109,89	91,71
184	Goá y Santa Cristina	50	313	8.680	212,84	173,60	122,60	104,44
185	Rivera de Anllo (feli-gresía de Triabá)	20	129	3.310	219,30	165,50	132,51	99,57
186	Bendía	15	151	2.570	342,27	171,33	199,77	103,08
189	Crecente y Quintela	88	437	14.850	168,84	168,75	100,05	101,52
190	Roas	16	80	2.740	170,00	171,25	99,27	103,03
191	Cornas	17	101	2.800	202,00	164,71	122,64	99,09
192	Piedrafita Camporre-dondo	11	61	1.840	188,55	167,27	112,72	100,63
193	Riomol	33	136	5.440	140,12	164,85	85,00	99,18
194	Neira de Jusá	264	1.191	44.220	153,39	167,50	91,57	100,77
197	Folgosa y Aday	47	230	7.920	166,38	168,51	98,74	101,38
198	Franquean	153	823	25.840	182,89	168,89	108,29	101,61
199	Chamoso	120	559	19.800	158,38	165,00	95,99	99,27
200	Farnadeiros	72	381	12.210	179,92	169,58	106,09	102,02
203	Argemil y Fonteita	57	222	9.100	132,42	159,65	82,95	96,05
204	Gomeán	8	86	1.320	365,50	165,00	221,52	99,27
205	Manán	32	151	5.210	160,44	162,81	98,54	97,95
206	Puebla de San Julián	119	511	19.800	146,00	166,39	87,75	100,10
207	Cerceda	84	430	13.860	174,05	165,00	105,48	99,27
208	Sarria	81	590	13.630	247,65	168,27	147,18	101,24
209	Betote	14	45	2.210	109,29	157,86	69,23	94,97
212	Ronfe y Villambrán	13	81	2.170	211,85	166,92	126,91	100,42
213	Ferreiros	62	324	10.130	177,68	163,39	108,75	98,30

## Lugo. El servicio a S. M. de 1527

Inscr.	Pueblos y Demarcaciones Denominación en el Censo de 1970	Datos censales			Pago por pechero en Maravedíes		Indices	
		Pecheros Número	Pagado Reales	Asignado Mrvs.	Pagado	Asignado	Agravio Relativo	Ratio Confort
214	Froyán	87	521	14.780	203,61	169,89	119,85	102,21
215	Lobataira	52	324	8.870	211,85	170,58	124,19	102,62
216	Triacastela	120	730	20.560	206,83	171,33	120,72	103,08
219	Villapedre, Goyán y Coto de Frades	112	557	18.640	169,09	166,43	101,60	100,13
222	Biville y Pinza	26	158	4.380	206,62	168,46	122,65	101,35
223	Castillo de los Infantes	37	172	6.230	158,05	168,38	93,87	101,30
224	Páramo	102	611	16.990	203,67	166,57	122,27	100,21
227	Sober y Sindrán	169	754	28.380	151,69	167,93	90,33	101,03
228	Monforte de Lemos	154	462	27.060	102,00	175,71	58,05	105,71
229	Ribasaltas	67	388	11.230	196,90	167,61	117,47	100,84
230	Baamonde	78	387	13.530	168,69	173,46	97,25	104,36
233	Riba de Miño y Parte	55	238	9.400	147,13	170,91	86,09	102,82
234	Ousende	40	237	6.930	201,45	173,25	116,28	104,23
237	Ver y Bóveda	36	167	5.940	157,72	165,00	95,59	99,27
240	Distriz y Mañente	56	298	9.240	180,93	165,00	109,65	99,27
241	Vascos (San Martín)	86	428	14.680	169,21	170,70	99,13	102,70
242	Liñares	68	234	11.020	117,00	162,06	72,20	97,50
245	Doade y Amandi	68	374	11.220	187,00	165,00	113,33	99,27
246	Lobios	33	119	5.610	122,61	170,00	72,12	102,28
247	Pinol	100	524	17.290	178,16	172,90	103,04	104,02
250	Rosende y Nogueira	90	434	15.010	163,96	166,78	98,31	100,34
253	Neiras y Gundibos	118	558	19.140	160,78	162,20	99,12	97,58
254	Seteventos	73	491	12.700	228,68	173,97	131,45	104,67
255	Villaoscura	42	199	7.260	161,10	172,86	93,20	103,99
258	Ferreira y Torre	48	299	8.080	211,79	168,33	125,82	101,27
259	Valdeferreira	67	373	11.380	189,28	169,85	111,44	102,19
260	Eire	71	350	11.880	167,61	167,32	100,17	100,67
263	Pantón y Toldaos	61	299	10.090	166,66	165,41	100,75	99,51
266	Moreda y Cinsa	45	218	7.590	164,71	168,67	97,65	101,47
267	Castillón	69	440	11.480	216,81	166,38	130,31	100,10
268	Pombeiro	55	275	9.430	170,00	171,45	99,15	103,15
271	Atán y Vilar de Ortelle	73	455	12.470	211,92	170,82	124,06	102,77
272	Ribas de Miño	43	300	7.260	237,21	168,84	140,50	101,58
273	Cova	13	88	2.240	230,15	172,31	133,57	103,66
274	Xuencos	62	392	146	214,97	2,35	9.128,77	1,42
275	Diomondi	39	243	6.600	211,85	169,23	125,18	101,81



## Lugo. El servicio a S. M. de 1527

Inscr.	Pueblos y Demarcaciones Denominación en el Censo de 1970	Datos censales			Pago por pechero en Maravedies		Indices	
		Pecheros Número	Pagado Reales	Asignado Mrvs.	Pagado	Asignado	Agravio Relativo	Ratio Confort
276	San Victorio	53	275	8.740	176,42	164,91	106,98	99,21
279	Guntín y Canedo	33	184	5.280	189,58	160,00	118,48	96,26
280	Segán	84	403	14.020	163,12	166,90	97,73	100,41
281	Marrubio	68	428	11.270	214,00	165,74	129,12	99,71
282	Castro de Rey	35	158	5.870	153,49	167,71	91,52	100,90
283	Paradela	95	435	15.840	155,68	166,74	93,37	100,31
284	Teilán (Santa Eulalia)	81	388	13.690	162,86	169,01	96,36	101,68
285	Cubela	54	250	8.910	157,41	165,00	95,40	99,27
286	Bardaos	52	388	8.840	253,69	170,00	149,23	102,28
289	Rendar y Sirgueiros	86	322	14.190	127,30	165,00	77,15	99,27
292	Cereixa y Abrence	63	387	10.490	208,86	166,51	125,43	100,17
295	Saa y Lamaiglesia	93	308	15.180	112,60	163,23	68,99	98,20
298	Ferreira y Santalla	55	277	9.140	171,24	166,18	103,04	99,98
299	Villasante	75	346	12.210	156,85	162,80	96,35	97,94
302	Pino y Eixón	101	315	16.830	106,04	166,63	63,64	100,25
303	Villouzán	51	286	8.410	190,67	164,90	115,62	99,21
304	Broza	10	53	1.740	180,20	174,00	103,56	104,68
305	Incio	48	297	7.750	210,38	161,46	130,30	97,14
306	Courel	260	1.215	39.600	158,88	152,31	104,32	91,63
307	Seara	30	110	4.620	124,67	154,00	80,95	92,65
310	Froyán y Samos	46	322	7.850	238,00	170,65	139,46	102,67
311	Son (Santa María)	60	450	10.330	255,00	172,17	148,11	103,58
312	Camino	108	551	18.180	173,46	168,33	103,05	101,27
313	Barbadelo	65	329	11.020	172,09	169,54	101,51	102,00
314	Real	63	348	10.290	187,81	163,33	114,99	98,26
315	Lozara	99	524	16.730	179,96	168,99	106,49	101,67
316	Valdomar	69	372	11.480	183,30	166,38	110,17	100,10
317	Valdomir	62	262	9.900	143,68	159,68	89,98	96,07
318	Cebrero	122	559	20.130	155,79	165,00	94,42	99,27
319	Láncara	99	358	16.170	122,95	163,33	75,28	98,26
320	Doncos	105	513	17.320	166,11	164,95	100,70	99,24
321	Cedrón	61	218	9.900	121,51	162,30	74,87	97,64
322	Fonfría	76	392	12.540	175,37	165,00	106,28	99,27
323	Tortes	23	86	3.460	127,13	150,43	84,51	90,50
324	Noceda	35	190	5.770	184,57	164,86	111,96	99,18
325	Goyán (?)	47	244	7.750	176,51	164,89	107,05	99,20
326	Cruzul (?)	32	129	5.280	137,06	165,00	83,07	99,27

## Lugo. El servicio a S. M. de 1527

Inscr.	Pueblos y Demarcaciones Denominación en el Censo de 1970	Datos censales			Pago por pechero en Maravedíes		Indices	
		Pecheros Número	Pagado Reales	Asignado Mrvs.	Pagado	Asignado	Agravio Relativo	Ratio Confort
327	Cancelada	48	218	6.930	154,42	144,38	106,96	86,86
328	Cervantes	354	1.413	57.780	135,71	163,22	83,15	98,20
329	Navia de Suarna	189	738	29.370	132,76	155,40	85,43	93,49
330	Puebla de Burón	55	174	8.580	107,56	156,00	68,95	93,85
331	Lamas de Campos	45	198	6.530	149,60	145,11	103,09	87,30
334	San Miguel y San Pedro	54	295	7.590	185,74	140,56	132,15	84,56
337	Trobo y San Martín	73	435	12.040	202,60	164,93	122,84	99,23
338	Suarna	13	174	2.110	455,08	162,31	280,38	97,65
341	Freixo y Río	80	144	8.580	61,20	107,25	57,06	64,52
344	Ernes y Nogueira	31	124	4.950	136,00	159,68	85,17	96,07
345	Monteseiro	10	67	1.650	227,80	165,00	138,06	99,27
346	Carballido	25	129	3.960	175,44	158,40	110,76	95,30
347	Farina	9	136	1.510	513,78	167,78	306,23	100,94
348	Narón	10	26	1.480	88,40	148,00	59,73	89,04
349	Lamas	7	26	1.080	126,29	154,29	81,85	92,82
350	Vilafrió	3	11	490	124,67	163,33	76,33	98,26
351	Caborrecelle	9	33	1.480	124,67	164,44	75,81	98,93
354	Bustofrió y San Isidro	12	40	1.650	113,33	137,50	82,42	82,72

# Lugo Sinopsis

## Resúmenes de los pueblos cuyos datos figuran en el Censo

### Total pecheros

Suma de los datos locales	16.170
Total que figura en el Original Manuscrito	16.170
Vecinos que no pecharon	163

### El Servicio a S. M. En maravedíes

Cupo correspondiente a la intendencia (1)	2.687.730
Cuota media por pechero según el O.M.	166,22

(1) Este valor es el asignado por los comisionados, en esta Intendencia no coincide con lo realmente pagado en 1527 que fue 84.195 reales que equivalen a 2.862.630 mrs., incluido el 1,55% de gastos.

### Clasificación de los pueblos según la cantidad o calidad de los pecheros

Conceptos	Pecheros %
<b>Cantidad de pecheros</b>	
Mas de 1000	0
De 751 a 1000	0
De 501 a 750	0
De 101 a 500	48
De 51 a 100	35
De 10 a 50	16
De 1 a 9	1
	100
<b>Tipo de vida de los pecheros</b>	
Alto	0
Normal	97
Con penurias	3
	100
<b>Reparto de pechos (1527-1528)</b>	
Favorecidos	23
Adecuado	54
Agraviados	23
	100
<b>Provincias actuales</b>	
Coruña	97
Lugo	3
	100

### Los primeros pueblos en los conceptos que se indican

Pueblos N.º orden	Denominación en el censo 1970	N.º inscr.
<b>Mayor número de pecheros</b>		
1	Chantada	84
2	Cervantes	328
3	Taboada	83
4	Neira de Jusá	194
5	Courel	306
<b>Mayor confortabilidad</b>		
1	Narla	49
2	Cota	60
<b>Mayor penuria</b>		
1	Hombreiro	63
2	Bustofrío y San Isidro	354
<b>Los más agraviados en el reparto de pechos</b>		
1	Caseros de Diego Sánchez	107
2	Farina	347
<b>Los más favorecidos en el reparto de pechos</b>		
1	Ulloa (Curbián) y Palas de Rey	69
2	Muimenta	140

# Lugo Anecdótico

Comisionados de Su Majestad para obtener los datos y realizar el O. M. :

Hernando Calderón  
Juan de Urdapilleta

- Tienen dividida a la Intendencia en 231 partes y en 50 cogen algo de vino. En todas se cultivan cereales y crían ganado.
- Todas las parcelas cultivadas son arrendadas a Iglesias, Monasterios, al Obispo de Lugo, al Conde de Altamira, al de Lemos, y a diferentes Señores: El campesino no dispone de tierras propias.

**Lugo (Comienzo, Folio: 176 r°)**

+  
Paresçe y repartim<sup>to</sup> por mayor e menor del seruiçio de su Magestad de los vezinos pecheros de la prouincia de Lugo e que vezinos pecheros ay en ella e lo que pagaron el año pasado de 527.

Vecinos pecheros	Lo que pagaron de seruiçio	Lo que nos paresçe que paguen
xviii lxxvi	xviii lxxvi	xviii lxxvi

**Transcripción**

*Prouincia de Lugo  
Paresçer del seruiçio*

*Paresçer y repartimiento por mayor e menor del seruiçio de Su Magestad de los vezinos pecheros de la prouincia de Lugo e que vezinos pecheros ay en ella e lo que pagaron el año pasado de 527.*

*Vecinos pecheros: 8.301*

*Lo que pagaron, año de 527: 41.430*

*Lo que nos paresçe que deven pagar: 1.409.920*

*Ay en la prouincia de Lugo doçientos e treynta e vn partidos y en todos ellos quinze mil e ochoçientos e quatro vezinos pecheros e trezientos e sesenta e seys vezinos pobres, que son por todos deziseys mil e çiento e setenta e tres.*

*ta vezinos pecheros; cupo a la dicha prouincia de Lugo del seruiçio de Su Magestad el año pasado de quinientos e veynte e syete, con los quinze maravedís al millar e çiertas costas que se cargaron en ella, ochenta e quatro mil e çiento e noventa e çinco reales, paresçenos que de otro qualquier seruiçio que sea de esta quantía deve pagar, syn los dichos quinze al millar que por otra parte se cargarán e costas, dos quentos e seysçientos e ochenta e syete mil e setecientos e treynta maravedís*

*Vecinos pecheros 16.170*

*Lo que pagaron de seruiçio 527 84.195*

*Lo que nos paresçe que paguen 2.687.730*

## Lugo

Lugo (Final, Folio: 191 vº)

Va escrito el repartimiento de la dicha provincia de Lugo y repartimiento por menor del servicio fecho por nos, Hernando Calderón e Juan de Vrdapilleta, en estos ocho pliegos oradados de papel con éste en que ban nuestros nombres e fyrmas.

Hernando Calderón  
 Juan de Vrdapilleta

Juan de Vrdapilleta

## Transcripción

*Va escrito el dicho parecer de esta dicha provincia de Lugo y repartimiento por menor del servicio fecho por nos, Hernando Calderón e Juan de Vrdapilleta, en estos ocho pliegos oradados de papel con éste en que ban nuestros nombres e fyrmas.*

*Hernando Calderón. Juan de Vrdapilleta.*

## Lugo Población en el censo de 1591

Pueblos y Demarcaciones		1591				
Inscr.	Denominación Censo de 1970	Vecinos	Pecheros	Hidalgos	Clero S.	Clero R.
1	Lugo (ciudad)	296	216	40	36	4
2	Lugo (alrededores)	88	85	3	-	-
3	Camoira	138	132	3	3	-
6	Robla y Meidán	133	128	3	2	-
9	Benade y Pedreda	149	142	3	4	-
10	Villavite	6	5	1	-	-
11	Albeiro	27	27	-	-	-
12	Constante	6	6	-	-	-
13	Bascuas	161	152	5	4	-
16	Corvelle y Bóveda	102	97	1	4	-
17	Santalla	166	152	9	5	-
18	Esperante	27	24	-	3	-
19	Sober	182	172	5	5	-
20	Mota	81	75	4	2	-
21	Fargos	102	95	4	3	-
22	Sirvian	230	217	8	5	-
25	Meidan y Orbazay	27	26	1	-	-
26	Mera	178	169	5	4	-
27	Portomarín	367	352	7	8	-
28	Páramo, parte lindante con el Miño	164	157	2	5	-
29	Ferreira de Pallarés	112	108	1	3	-
30	Recelle	38	33	4	1	-
31	Santa Eugea	22	21	1	-	-
32	San Fiz do Ermo	27	27	-	-	-
33	Carteire	40	37	1	2	-
34	Cabreiros	8	8	-	-	-
37	Ulloa y Villar de Donas	116	103	8	5	-
38	Ferrera de Negral	30	28	2	-	-
39	Apregación	44	42	1	1	-
40	Guldriz	83	75	6	2	-
43	Prado y Friol	64	63	1	-	-
46	Santaballa y Lamas	68	63	4	1	-
47	Gián	87	85	1	1	-
48	Negradas	68	66	-	2	-
49	Narla	96	89	6	1	-
50	Horden	122	117	3	2	-
51	San Antón	171	163	5	3	-
52	Rosende	80	78	1	1	-
53	Miraz	23	22	-	1	-

**Lugo. Población en el censo de 1591**

Pueblos y Demarcaciones		1591				
Inscr.	Denominación Censo de 1970	Vecinos	Pecheros	Hidalgos	Clero S.	Clero R.
54	Parga	245	227	13	5	-
55	Lagostelle	101	98	1	2	-
56	Sambreixo	22	21	1		-
57	Villares de Parga	104	98	4	2	-
60	Cota y Heren	34	32	2	-	-
61	Coto de Parada	7	7	-	-	-
62	Camoiras	52	50	-	2	-
63	Hombreiro	16	16	-	-	-
64	Seoane (San Juan)	279	262	11	6	-
65	Jusa	25	22	2	1	-
66	Aguas Santas	103	100	2	1	-
69	Ulloa (parroquia de Curbián) y Palas del Rey	238	220	12	6	-
70	Basadres	49	42	5	2	-
71	Monterroso, parte de Seijo	225	213	9	3	-
72	Monterroso, parte de Ferreiros	229	205	15	9	-
73	Monterroso, parte de Peibas	145	132	10	3	-
74	Cha (de Olinda López)	24	22	-	2	-
77	Reboredo y San Justo	224	206	7	11	-
78	Trasmonte	97	95	-	2	-
79	Marzán	95	90	3	2	-
80	Pedraza	76	70	3	3	-
81	Traslavilla	64	61	-	3	-
82	San Cipriano	144	126	15	3	-
83	Taboada	609	525	65	19	-
84	Chantada	1.742	1.568	137	37	-
87	Camba y Rodeiro	469	451	10	8	-
90	San Jorge y Guisande	290	263	21	6	-
93	Cataso y Moneijas	464	436	16	12	-
94	Bermes	285	273	6	6	-
95	Bendoiro	260	245	9	6	-
96	Carboeiro	109	103	5	1	-
97	Dozón	173	161	7	5	-
100	Otero de Rey y Astáriz	135	109	19	7	-
103	Bonge y Aguiar	108	90	17	1	-
106	Sobrada y San Claudio	70	65	3	2	-
107	Caseros de Diego Sánchez	20	14	5	1	-
108	Duarria	286	270	10	6	-
109	Cela	42	41	-	1	-

## Lugo. Población en el censo de 1591

Pueblos y Demarcaciones		1591				
Inscr.	Denominación Censo de 1970	Vecinos	Pecheros	Hidalgos	Clero S.	Clero R.
112	Carral y Saavedra	52	45	5	2	-
115	Felmil y Damil	63	61	1	1	-
118	Tamoga y Villapene	83	79	3	1	-
119	Pino	58	56	1	1	-
122	Gaibor e Illán	61	60	-	1	-
125	Baamonde y Pigara	132	116	13	3	-
126	Villalba	105	102	1	2	-
127	Goiriz	95	93	1	1	-
130	Seixas y Joiban	67	64	2	1	-
133	Noche y Ladra	132	127	2	3	-
137	San Bartolomé, Santa Marina y Seoane	117	108	7	2	-
138	Germade	164	162	-	2	-
139	Moman	6	6	-	-	-
140	Muimenta	33	32	-	1	-
141	Santa Leocadia	102	98	2	2	-
142	Pacios	39	33	5	1	-
143	Coto de A	31	29	1	1	-
144	Villadonga	37	34	2	1	-
145	Azumara	101	94	3	4	-
146	Otero	122	114	6	2	-
149	Alvare y San Cosme	394	379	10	3	2
150	Loureiro	9	9	-	-	-
151	Boelle	10	9	1	-	-
152	Lea	132	121	7	4	-
153	Montecubeiro	84	79	3	2	-
154	Luaces	252	234	11	7	-
155	Castroverde	368	324	32	12	-
156	Baleyra	204	186	11	7	-
157	Penamayor	148	130	17	1	-
160	Mourence y Santaballa	98	94	2	2	-
161	Lanzos	80	79	-	1	-
164	Román y San Jorge	80	78	1	1	-
165	San Simón	83	77	5	1	-
166	Carballido	126	122	2	2	-
169	Cazás y Gondaisque	179	173	3	3	-
170	Codesido	49	48	-	1	-
171	Fraga	69	68	-	1	-
174	Lousada y Ameixide	47	47	-	-	-



## Lugo. Población en el censo de 1591

Pueblos y Demarcaciones		1591				
Inscr.	Denominación Censo de 1970	Vecinos	Pecheros	Hidalgos	Clero S.	Clero R.
177	Germade y Cospeito	71	70	-	1	-
178	Oleiros	55	54	-	1	-
181	Arcilla y Sisoy	52	46	3	3	-
184	Goá y Santa Cristina	113	101	9	3	-
185	Rivera de Anllo (feligresía de Triabá)	13	13	-	-	-
186	Bendía	38	35	2	1	-
189	Crecente y Quintela	139	135	2	2	-
190	Roas	35	34	-	1	-
191	Cornas	60	37	21	2	-
192	Piedrafita Camporredondo	22	14	8	-	-
193	Riomol	35	32	2	1	-
194	Neira de Jusá	545	498	33	14	-
197	Folgosa y Aday	109	98	9	2	-
198	Franquean	258	242	10	6	-
199	Chamoso	162	155	3	4	-
200	Farnadeiros	95	83	8	4	-
203	Argemil y Fonteita	84	76	6	2	-
204	Gomeán	43	42	1	-	-
205	Manán	44	42	2	-	-
>206	Puebla de San Julián y Cereceda	400	365	23	12	-
208	Sarria	120	108	7	5	-
209	Betote	30	28	1	1	-
212	Ronfe y Villambrán	43	38	3	-	2
213	Ferreiros	102	88	10	4	-
214	Froyán	99	81	13	5	-
215	Lobataira	105	97	3	5	-
216	Triacastela	340	313	18	9	-
219	Villapedre, Goyán y Coto de Frades	131	125	4	2	-
222	Biville y Pinza	57	52	4	1	-
223	Castillo de los Infantes	55	51	4	-	-
224	Páramo	224	210	10	4	-
227	Sober o Vello y Sindrán	228	204	13	11	-
228	Monforte de Lemos	430	397	30	2	1
229	Ribasaltas	105	93	9	3	-
230	Baamonde	128	107	17	4	-
233	Riba de Miño y Parte	114	104	8	2	-
234	Ousende	135	123	10	2	-
237	Ver y Bóveda	100	87	11	2	-

## Lugo. Población en el censo de 1591

Pueblos y Demarcaciones		1591				
Inscr.	Denominación Censo de 1970	Vecinos	Pecheros	Hidalgos	Clero S.	Clero R.
240	Distriz y Mañente	98	90	4	4	-
241	Vascos (San Martín)	167	154	7	6	-
242	Liñares	160	151	4	5	-
245	Doade y Amandi	153	150	2	1	-
246	Lobios	69	68	-	1	-
247	Pinol	236	219	10	7	-
250	Rosende y Nogueira	177	167	6	4	-
253	Neira y Gundibos	277	266	6	5	-
254	Seteventos	132	105	23	4	-
255	Villaoscura	81	76	3	2	-
258	Ferreira y Torre	109	93	8	5	3
259	Valdeferreira	133	113	16	4	-
260	Eire	105	89	15	1	-
263	Pantón y Toldaos	85	74	8	3	-
266	Moreda y Cinsa	77	60	14	3	-
267	Castillón	142	120	18	4	-
268	Pombeiro	110	109	-	1	-
271	Atán y Villar de Ortelle	116	113	1	2	-
272	Ribas de Miño	108	94	11	3	-
273	Cova	52	46	4	2	-
274	Xuvencos	146	125	18	3	-
275	Diomondi	81	69	11	1	-
276	San Victorio	129	113	13	3	-
279	Guntín y Canedo	93	78	12	3	-
280	Segán	222	304	14	4	-
281	Marrubio	109	89	14	6	-
282	Castro de Rey	127	118	8	1	-
283	Paradela	150	138	8	4	-
284	Teilán (Santa Eulalia)	193	167	20	6	-
285	Cubela	171	144	22	5	-
286	Bardaos	133	115	15	3	-
289	Rendar y Sirgueiros	175	161	11	3	-
292	Cereixa y Abrence	130	124	3	3	-
295	Saa y Lamaiglesia	151	142	5	4	-
298	Ferreira y Santalla	95	88	1	3	3
299	Villasante	156	121	30	5	-
302	Pino y Eixón	214	182	26	6	-
303	Villouzan	85	79	4	2	-

## Lugo. Población en el censo de 1591

Pueblos y Demarcaciones		1591				
Inscr.	Denominación Censo de 1970	Vecinos	Pecheros	Hidalgos	Clero S.	Clero R.
304	Broza	35	31	3	1	-
305	Incio	193	188	2	3	-
306	Courel	656	632	16	8	-
307	Seara	67	66	-	1	-
>311	Froyán y Samos, y Son (Santa María)	105	85	16	4	-
312	Camino	217	182	22	7	6
313	Barbadelo	110	106	3	1	-
314	Real	178	167	7	4	-
315	Lozara	146	136	8	2	-
316	Valdomar	199	189	6	4	-
317	Valdomir	131	126	2	3	-
318	Cebrero	356	226	125	5	-
319	Láncara	111	96	9	6	-
320	Doncos	260	246	11	3	-
321	Cedrón	156	148	4	4	-
322	Fonfría	150	138	9	3	-
323	Tortes	73	54	16	3	-
324	Noceda	95	88	6	1	-
325	Goyán (?)	202	148	49	5	-
326	Cruzul (?)	126	106	15	5	-
327	Canceleda	120	55	62	3	-
328	Cervantes	609	400	190	19	-
329	Navia de Suarna	790	530	246	14	-
330	Puebla de Burón	101	85	13	3	-
331	Lamas de Campos	148	95	50	3	-
334	San Miguel y San Pedro	138	110	26	2	-
337	Trobo y San Martín	163	136	24	3	-
338	Suarna	133	56	75	2	-
341	Freixo y Río	120	100	17	3	-
344	Ernes y Negueira	114	71	41	2	-
345	Monteseiro	28	22	5	1	-
346	Carballido	52	49	2	1	-
347	Farina	37	36	-	1	-
348	Narón	18	16	2	-	-
349	Lamas	14	14	-	-	-
350	Vilafrió	3	1	2	-	-
351	Caborrecelle	15	14	-	1	-
354	Bustofrió y San Isidro	22	22	-	-	-



Fragmento del *Mapa de España*, de Jerónimo Cock. 1558.

En el presente mapa se pueden apreciar notables diferencias con respecto a los de Ortelius y Mercátor, que afectan tanto al perfil de las tierras representadas, como al número de poblaciones que figuran en él. La mayor riqueza de los mapas de Ortelius y Mercátor no implicaba, sin embargo, una mayor precisión en la situación de las poblaciones y los accidentes que, en ocasiones, estaban muy erróneamente colocados. Como era costumbre, las poblaciones están representadas por dibujos esquemáticos cuyo tamaño señala su importancia.

# Intendencia de *Mondoñedo*



# Mondoñedo

## Datos censales de 1527

Pueblos y demarcaciones		Número de vecinos pecheros	Localización		
Denominación Original Manuscrito	Denominación Censo de 1970		Código Pr.Mun.	En O.M.	
				Folio	N.º Inscr.
Mondoñedo	id.	99	27.030	192 rº	1
Ribera de Triguas	Argomoso	35	27.030	192 rº	2
Lindín	id.	--	27.030	192 rº	3
Santa María Mayor	id.	--	27.030	192 rº	4
<b>Suma: Inscrip. 3 y 4</b>		<b>29</b>		<b>192 rº</b>	<b>5</b>
Villamayor	Villamor	24	27.030	192 vº	6
Ribera de Anbrueça	Broza	17	27.058	192 vº	7
Rellera e Çonon	Zoñán	37	27.030	192 vº	8
Viloalle	id.	7	27.030	192 vº	9
Saas do Negas	Sasdónigas	41	27.030	192 vº	10
Encima de Villa	Cima de Villa	8	∞	192 vº	11
Villanueva de Lorençana	Lorenzana (Santa María)	318	27.027	192 vº	12
Valle de Cabarcos	Cabarcos	63	27.005	192 vº	13
Calendano de Sancosmede	San Cosme	60	27.005	193 rº	14
Condado de Ribadeo	Ribadeo	258	27.051	193 rº	15
San Jurjo de Lorençana	Lorenzana (San Jorge)	44	27.027	193 rº	16
Santo Tomé de Lorençana	Lorenzana (Santo Tomé)	30	27.027	193 rº	17
Santadio de Lorençana	Lorenzana (San Adrián)	42	27.027	193 rº	18
Coto de Canedo	Coto	34	27.066	193 rº	19
Riotorto	id.	84	27.054	193 rº	20
La Moxoeyra	Mojoeira	4	27.054	193 rº	21
Coto de Herrera	Ferreira	10	27.063	193 vº	22
Santa Conva do Ria	Santa Comba	20	27.065	193 vº	23
Coto de Rececende	Rececende	30	27.048	193 vº	24
Trabada	id.	56	27.061	193 vº	25
Riberas de Miranda	Ribeiras	94	27.002	193 vº	26
Riberas de Sante	Sante	103	27.061	193 vº	27
Santiso	San Tirso	12	27.033	193 vº	28
Çedofeyta	Cedofeita	7	27.051	193 vº	29
Cillero	id.	--	27.066	194 rº	30
Raygosa	Reigosa	--	27.044	194 rº	31
<b>Suma: Inscrip. 30 y 31</b>		<b>73</b>		<b>194 rº</b>	<b>32</b>
Bretoña	id.	95	27.044	194 rº	33
Labrada	Labrada (San Pedro)	71	27.001	194 rº	34
Coto de Mures	Muras	151	27.033	194 rº	35
Castromayor	id.	51	27.001	194 rº	36
Quenden	Quende	--	27.001	194 rº	37

## Mondoñedo. Datos censales de 1527

Pueblos y demarcaciones		Número de vecinos pecheros	Localización		
Denominación Original Manuscrito	Denominación Censo de 1970		Código Pr.Mun.	En O.M.	
				Folio	N.º Inscr.
Gontan	id.	--	27.001	194 rº	38
<b>Suma: Inscrip. 37 y 38</b>		<b>3</b>		<b>194 rº</b>	<b>39</b>
Coto de Cabaneyro	Cabaneiro	7	27.001	194 rº	40
Candia	id.	49	27.001	194 rº	41
Abadín	id.	--	27.001	194 rº	42
Espinarcao	Espiñarcao	--	27.001	194 rº	43
<b>Suma: Inscrip. 42 y 43</b>		<b>33</b>		<b>194 rº</b>	<b>44</b>
Villarente	id.	92	27.001	194 vº	45
Graña de Villarente	Graña	19	27.001	194 vº	46
Moozelos	Moncelos	18	27.001	194 vº	47
San Juan de Laje	Laje	12	27.038	194 vº	48
Santa Cruz	id.	36	27.051	194 vº	49
Santo Tomé de Recare	Recare	18	27.063	194 vº	50
Budian	id.	27	27.063	194 vº	51
Villacanpa	Villacampa	15	27.063	194 vº	52
San Jurjo de Cadramón	Cuadramón	19	27.063	195 rº	53
Frejulfe	id.	17	27.063	195 rº	54
San Mamé de Pereyro	Pereiro	34	27.002	195 rº	55
Adelán	id.	35	27.002	195 rº	56
Lagoa	id.	29	27.002	195 rº	57
San Pedro de Moor	Mor	38	27.002	195 rº	58
Carvallido	Carballido	37	27.002	195 rº	59
Castrodoiro	Castro de Oro	5	27.002	195 rº	60
Sylan	Silán	19	27.033	195 vº	61
Xederiz	Gerdiz	34	27.038	195 vº	62
Androbe	Landrove	29	27.066	195 vº	63
Galdo	id.	36	27.066	195 vº	64
Grallal	id.	26	27.066	195 vº	65
Santa Marina e San Miguel de las Negradas	Negradas	21	27.064	195 vº	66
Santistevan e San Roman	Valle	49	27.064	195 vº	67
Riberas de Sol	Riberas del Sor	16	15.044	195 vº	68
Vares	Bares	--	15.044	196 rº	69
Mogor	id.	--	15.044	196 rº	70
<b>Suma: Inscrip. 69 y 70</b>		<b>61</b>		<b>196 rº</b>	<b>71</b>
Santa Cecilia	Valle de Oro (Santa Cecilia)	43	27.019	196 rº	72
Santiago da Foz	Foz	33	27.019	196 rº	73

## Mondoñedo. Datos censales de 1527

Pueblos y demarcaciones		Número de vecinos pecheros	Localización		
Denominación Original Manuscrito	Denominación Censo de 1970		Código Pr.Mun.	En O.M.	
				Folio	N.º Inscr.
Sante Cisco	Valle de Oro (San Acisclo)	22	27.019	196 rº	74
San Juan de Villorente	Villorente	35	27.019	196 rº	75
Coto de San Martiño	San Martín de Mondoñedo	57	27.019	196 rº	76
Calendario de Noys	Nois	83	27.019	196 rº	77
Calendario de Portezolo	Potocelo	110	27.025	196 rº	78
Calendario de San Çibriao	San Ciprián	120	27.013	196 vº	79
Bivero	Vivero	195	27.066	196 vº	80
Valcarria	id.	25	27.066	196 vº	81
Chavín	id.	33	27.066	196 vº	82
Biheroo	Viveiro	25	27.033	196 vº	83
Area de Escabañon	Area	16	27.066	196 vº	84
Rellera de Castañeras	Castiñeira	8	27.021	196 vº	85
Lobreyro	Lodeiro	--	27.025	197 rº	86
Gondar	id.	--	27.025	197 rº	87
<b>Suma: Inscrip. 86 y 87</b>		<b>16</b>		<b>197 rº</b>	<b>88</b>
Soto Mallo	Mallo	25	27.066	197 rº	89
Barroso	Barrosa	12	27.019	197 rº	90
Santo Andre de Boymente	Boimente	33	27.066	197 rº	91
Cajoto	Caxete	14	15.070	197 rº	92
San Pedro de Bivero	Vivero (San Pedro)	41	27.066	197 rº	93
Santa Valla	Santaballa	21	27.066	197 rº	94
Vrol	Orol	23	27.038	197 vº	95
Majofrio	id.	36	27.064	197 vº	96
Qegemil	Argemil	63	27.014	197 vº	97
Puerto de Cillero	Cillero	42	27.066	197 vº	98
Miñotos	id.	43	27.038	197 vº	99
Brabos	id.	59	27.039	197 vº	100
Magaços	Magazos	25	27.066	197 vº	101
San Christoual de Samarugo	Samarugo	18	27.065	198 rº	102
Las Grañas de Sol	Grañas	29	15.044	198 rº	103
Juancer	Juances	26	27.025	198 rº	104
Villa Seca	Vilaseca	30	27.054	198 rº	105
<b>Suma: Inscrip. 1 a 105</b>		<b>4.202</b>			



## Mondoñedo. Datos censales de 1527

Pueblos y demarcaciones		Número de vecinos pecheros	Localización		
Denominación Original Manuscrito	Denominación Censo de 1970		Código Pr.Mun.	En O.M.	
				Folio	N.º Inscr.
<b>Pueblos que no pagaban</b>					
Coto de Pena de Cabras	id.	5	27.053	199 rº	106
Coto de Barreros	id.	3	27.053	199 rº	107
<b>Suma: Inscrip. 106 y 107</b>		<b>8</b>		<b>199 rº</b>	<b>108</b>

*Ambos cotos pertenecían a Pedro de Miranda vecino de Villamel cercano al territorio de Mondoñedo.*

**Resumen de la reseña**

*Los vecinos pecheros de poco más de la mitad de los pueblos reseñados se dedican a la labranza y recolección de pan y vino, en un tercio sólo obtienen pan y en cuatro sólo trabajan el vino. Hay tres pueblos marineros en los que la parte costera se dedica a la pesca y los del interior, al pan y al vino. El obispado de Mondoñedo, los monasterios y algunos señores seglares son los propietarios de la mayoría de la tierra y sólo en una quinta parte de los pueblos hay pecheros que poseen algunas heredades, que en general, no les basta. El resto ha de arrendar las tierras cuyo producto les resulta insuficiente y han de completarlo colocándose de jornaleros y alimentándose con castañas y nabos. Hay algún ganado.*

Intendencia de <i>Mondoñedo</i>	Todos los pueblos de 1527
Suma de pecheros .....	<b>4.202</b>
Pecheros que no pagaban .....	<b>8</b>

# Mondoñedo

El servicio a S. M. de 1527

Inscr.	Pueblos y Demarcaciones Denominación en el Censo de 1970	Datos censales			Pago por pechero en Maravedíes		Indices	
		Pecheros Número	Pagado Reales	Asignado Mrvs.	Pagado	Asignado	Agravio Relativo	Ratio Confort
1	Mondoñedo	99	232	16.280	79,68	164,44	48,45	98,93
2	Argomoso	35	195	5.570	189,43	159,14	119,03	95,74
5	Lindín y Santa María la Mayor	29	219	4.880	256,76	168,28	152,58	101,24
6	Villamor	24	146	3.890	206,83	162,08	127,61	97,51
7	Broza	17	111	2.570	222,00	151,18	146,85	90,95
8	Zoñán	37	149	6.070	136,92	164,05	83,46	98,70
9	Viloalle	7	37	1.180	179,71	168,57	106,61	101,42
10	Sasdónigas	41	318	6.930	263,71	169,02	156,02	101,69
11	Cima de Villa	8	30	1.350	127,50	168,75	75,56	101,52
12	Lorenzana (Santa María)	318	1.430	53.880	152,89	169,43	90,24	101,93
13	Cabarcos	63	358	10.130	193,21	160,79	120,16	96,74
14	San Cosme	60	426	9.960	241,40	166,00	145,42	99,87
15	Ribadeo	258	1.565	43.590	206,24	168,95	122,07	101,65
16	Lorenzana (San Jorge)	44	428	7.090	330,73	161,14	205,25	96,94
17	Lorenzana (Santo Tomé)	30	191	4.880	216,47	162,67	133,07	97,86
18	Lorenzana (San Adrián)	42	311	6.760	251,76	160,95	156,42	96,83
19	Coto	34	217	5.570	217,00	163,82	132,46	98,56
20	Riotorto	84	448	13.580	181,33	161,67	112,16	97,26
21	Mojoeira	4	21	690	178,50	172,50	103,48	103,78
22	Ferreira	10	61	1.680	207,40	168,00	123,45	101,07
23	Santa Comba	20	113	3.380	192,10	169,00	113,67	101,67
24	Rececende	30	152	5.040	172,27	168,00	102,54	101,07
25	Trabada	56	373	9.300	226,46	166,07	136,37	99,91
26	Ribeiras	94	874	15.940	316,13	169,57	186,42	102,02
27	Sante	103	641	16.730	211,59	162,43	130,27	97,72
28	San Tirso	12	74	2.010	209,67	167,50	125,17	100,77
29	Cedofeita	7	26	1.180	126,29	168,57	74,92	101,42
32	Cillero y Reigosa	73	386	12.310	179,78	168,63	106,61	101,45
33	Bretoña	95	587	16.210	210,08	170,63	123,12	102,66
34	Labrada (San Pedro)	71	469	12.040	224,59	169,58	132,44	102,02
35	Muras	151	660	25.600	148,61	169,54	87,66	102,00
36	Castromayor	51	136	8.610	90,67	168,82	53,70	101,57
39	Quende y Gontán	3	41	490	464,67	163,33	284,49	98,26
40	Cabaneiro	7	56	1.180	272,00	168,57	161,36	101,42
41	Candia	49	376	8.280	260,90	168,98	154,40	101,66

## Mondoñedo. El servicio a S. M. de 1527

Pueblos y Demarcaciones		Datos censales			Pago por pechero		Indices	
Inscr.	Denominación en el Censo de 1970	Pecheros	Pagado	Asignado	en Maravedíes		Agravio	Ratio
		Número	Reales	Mrvs.	Pagado	Asignado	Relativo	Confort
44	Adadín y Espiñarcao	33	152	5.570	156,61	168,79	92,78	101,55
45	Villarente	92	526	15.400	194,39	167,39	116,13	100,71
46	Graña	19	152	3.200	272,00	168,42	161,50	101,33
47	Moncelos	18	11	2.870	20,78	159,44	13,03	95,92
48	Laje	12	82	1.840	232,33	153,33	151,52	92,25
49	Santa Cruz	36	201	5.410	189,83	150,28	126,32	90,41
50	Recare	18	112	3.030	211,56	168,33	125,68	101,27
51	Budián	27	178	4.220	224,15	156,30	143,41	94,03
52	Villacampa	15	33	2.040	74,80	136,00	55,00	81,82
53	Cuadramón	19	106	3.030	189,68	159,47	118,94	95,94
54	Frejulfe	17	93	2.870	186,00	168,82	110,17	101,57
55	Pereiro	34	171	5.740	171,00	168,82	101,29	101,57
56	Adelán	35	221	5.900	214,69	168,57	127,36	101,42
57	Lagoa	29	318	4.880	372,83	168,28	221,56	101,24
58	Mor	38	222	6.080	198,63	160,00	124,14	96,26
59	Carballido	37	239	6.260	219,62	169,19	129,81	101,79
60	Castro de Oro	5	64	820	435,20	164,00	265,37	98,67
61	Silán	19	121	2.870	216,53	151,05	143,34	90,88
62	Gerdiz	34	152	5.740	152,00	168,82	90,03	101,57
63	Landrove	29	239	4.880	280,21	168,28	166,52	101,24
64	Galdo	36	245	6.080	231,39	168,89	137,01	101,61
65	Grallal	26	152	4.380	198,77	168,46	117,99	101,35
66	Negradas	21	88	3.530	142,48	168,10	84,76	101,13
67	Valle	49	281	7.960	194,98	162,45	120,03	97,73
68	Riberas del Sor	16	75	2.700	159,38	168,75	94,44	101,52
71	Bares y Mogor	61	353	10.240	196,75	167,87	117,21	100,99
72	Valle de Oro (Santa Cecilia)	43	271	7.260	214,28	168,84	126,91	101,58
73	Foz	33	174	5.410	179,27	163,94	109,35	98,63
74	Valle de Oro (San Acisclo)	22	159	3.360	245,73	152,73	160,89	91,88
75	Villorrente	35	214	5.570	207,89	159,14	130,63	95,74
76	San Martín de Mondoñedo	57	327	9.630	195,05	168,95	115,45	101,64
77	Nois	83	457	13.790	187,20	166,14	112,68	99,96
78	Potocelo	110	462	18.200	142,80	165,45	86,31	99,54
79	San Ciprián	120	703	20.400	199,18	170,00	117,17	102,28

## Mondoñedo. El servicio a S. M. de 1527

Inscr.	Pueblos y Demarcaciones Denominación en el Censo de 1970	Datos censales			Pago por pechero en Maravedíes		Indices	
		Pecheros Número	Pagado Reales	Asignado Mrvs.	Pagado	Asignado	Agravio Relativo	Ratio Confort
80	Vivero	195	950	32.750	165,64	167,95	98,63	101,04
81	Valcarria	25	220	4.050	299,20	162,00	184,69	97,46
82	Chavín	33	226	5.080	232,85	153,94	151,26	92,61
83	Viveiro	25	88	3.860	119,68	154,40	77,51	92,89
84	Area	16	106	2.700	225,25	168,75	133,48	101,52
85	Castiñeira	8	67	1.350	284,75	168,75	168,74	101,52
88	Lodeiro y Gondar	16	94	2.540	199,75	158,75	125,83	95,51
89	Mallo	25	101	3.870	137,36	154,80	88,73	93,13
90	Barrosa	12	54	1.840	153,00	153,33	99,78	92,25
91	Boimente	33	192	4.980	197,82	150,91	131,08	90,79
92	Caxete	14	41	2.370	99,57	169,29	58,82	101,85
93	Vivero (San Pedro)	41	263	5.900	218,10	143,90	151,56	86,57
94	Santaballa	21	123	3.360	199,14	160,00	124,46	96,26
95	Orol	23	111	3.530	164,09	153,48	106,91	92,34
96	Majofrío	36	299	6.070	282,39	168,61	167,48	101,44
97	Argemil	63	311	10.360	167,84	164,44	102,07	98,93
98	Cillero	42	311	7.100	251,76	169,05	148,93	101,70
99	Miñotos	43	271	7.270	214,28	169,07	126,74	101,72
100	Brabos	59	311	9.930	179,22	168,31	106,49	101,26
101	Magazos	25	192	4.050	261,12	162,00	161,19	97,46
102	Samarugo	18	152	2.870	287,11	159,44	180,07	95,92
103	Grañas	29	186	4.880	218,07	168,28	129,59	101,24
104	Juances	26	122	4.230	159,54	162,69	98,06	97,88
105	Vilaseca	30	186	4.820	210,80	160,67	131,20	96,66
108	Pena de Cabras y Barreros	8	0	1.360	0,00	170,00	0,00	102,28

# Mondoñedo Sinopsis

## Resúmenes de los pueblos cuyos datos figuran en el Censo

### Total pecheros

Suma de los datos locales	4.202
Total que figura en el Original Manuscrito	4.202
Pecheros que no pagaban	8

### El Servicio a S. M. en maravedíes

Cupo correspondiente a la intendencia (1)	696.230
Cuota media por pechero según el O.M.	165,69

(1) Este valor es el asignado por los comisionados, que en esta intendencia no coincide con el realmente pagado en 1527 que fue 24.248 reales que equivalen a 824.432 mrs. incluido el 50% de gastos.

### Clasificación de los pueblos según la cantidad o calidad de los pecheros

Conceptos	Pecheros %
<b>Cantidad de pecheros</b>	
Mas de 1000	0
De 751 a 1000	0
De 501 a 750	0
De 101 a 500	30
De 51 a 100	28
De 10 a 50	41
De 1 a 9	1
	100
<b>Tipo de vida de los pecheros</b>	
Alto	--
Normal	99
Con penurias	1
	100
<b>Reparto de pechos (1527-1528)</b>	
Favorecidos	14
Adecuado	23
Agraviados	63
	100
<b>Provincias actuales</b>	
Coruña	5
Lugo	95
	100

### Los primeros pueblos en los conceptos que se indican

Pueblos N.º orden	Denominación en el censo 1970	N.º inscr.
<b>Mayor número de pecheros</b>		
1	Lorenzana	12
2	Ribadeo	15
3	Vivero	80
4	Muras	35
5	San Ciprián	79
<b>Mayor confortabilidad</b>		
1	Mojoeira	21
2	San Ciprián	79
<b>Mayor penuria</b>		
1	Villacampa	52
2	Vivero (San Pedro)	93
<b>Los más agraviados en el reparto de pechos</b>		
1	Quende y Gontán	39
2	Castro de Oro	60
<b>Los más favorecidos en el reparto de pechos</b>		
1	Moncelos	47
2	Mondoñedo	1

# Mondoñedo Anecdótico

Comisionados de Su Majestad para obtener los datos y realizar el O. M. :

Hernando Calderón

Juan de Urdapilleta

- Hay un total de 101 pobres mendicantes que van incluídos entre los pecheros.
- Hay tres pueblos costeros con vecinos que viven de la pesca.
- La mayor parte de las tierras pertenecen al Obispado de Mondoñedo, a conventos o a algún señor que las arrienda a quienes las trabajan. Lo mismo ocurre con el ganado.

**Intendencia:**  
Galicia Mondoñedo  
(Comienzo, Folio 192 r°)

provincia de mondoñedo  
parescer y repartim<sup>to</sup> por mayor e menor del seruiçio de los  
vezinos pecheros de la çitua de mondoñedo a que se  
pecheros de ella

## Transcripción

*Provincia de Mondoñedo  
Repartimiento y parescer del  
seruiçio*

*Parescer y repartimiento por  
mayor e menor del seruiçio  
de los vezinos pecheros de la  
provincia de Mondoñedo e que  
vezinos pecheros ay en ella.*

*Ay en la provincia de Mon-  
doñedo noventa e tres partidos  
y en todos ellos quatro mil e  
çiento e vn vezinos e çiento e  
vn vezinos pobres, que son por  
todos quatro mil e dozientos e  
dos vezinos pecheros; çupo a  
la dicha provincia de Mondo-*

*ñedo del seruiçio de Su Magestad el año pasado de mil e quinientos e veynte e syete, veynte e quatro mil e dozientos e quarenta e ocho reales, paresçenos que de otro qualquier seruiçio que sea de esta quantía deve pagar, veynte e vn mil e sesenta reales, que montan seysçientas e noventa e seys mil e dozientos e treynta maravedís*

*Vecinos pecheros 4.202*

*Lo que pagaron, año de 527 24.248*

*Lo que nos paresçe deven pagar 696.230*

	vezinos pecheros	lo que pagaron	lo que nos pareçe deven pagar
<p>En esta provincia de mondoñedo noventa e tres partidos e en todos ellos quatro mil e çiento e vn vezinos pecheros e çiento e vn vezinos pobres que son por todos quatro mil e dozientos e dos vezinos pecheros; çupo a la dicha provincia de mondoñedo del seruiçio de Su Magestad a que se pecheros de ella quatro mil e dozientos e çiento e vn vezinos e çiento e vn vezinos pobres que son por todos quatro mil e dozientos e dos vezinos pecheros; çupo a la dicha provincia de Mondoñedo del seruiçio de Su Magestad el año pasado de mil e quinientos e veynte e syete, veynte e quatro mil e dozientos e quarenta e ocho reales, paresçenos que de otro qualquier seruiçio que sea de esta quantía deve pagar, veynte e vn mil e sesenta reales, que montan seysçientas e noventa e seys mil e dozientos e treynta maravedís</p>	4202	24248	696230

ARCHIVO DE LA  
DE  
SALAMANCA

Mondoñedo

Intendencia: Galicia Mondoñedo (Final, Folio 199 r°)

Lugares besentos	Vecinos pecheros	Lo que deben pagar
<p>El coto de Pena de Cabras / Dizen que tiene cinco pa                      vesinos pecheros de los que no pagan servicio por que                      dicen que son libres e no dan otra razón; paresçenos que si de derecho lo deven pagar que paguen quarenta reales los dichos ocho vezinos pecheros.                      Estos dichos dos cotos son de Pedro de Miranda, que vive en el partido de Villamiel, cabe en esta prouinçia de Mondoñedo.</p>	<p>8</p>	<p>40</p>
<p>Va escripto este paresçer de la dicha prouinçia de Mondoñedo y repartido por menor en la manera susodicha por nos, Hernando Calderón e Juan de Vrdapilleta, en estos quatro pliegos oracados, con éste en que van nuestros nombres e fyrmas.</p> <p>Hernando Calderón                      Juan de Vrdapilleta</p>		

Transcripción

Lugares besentos: El coto de Pena de Cabras, dizen que tiene cinco vezinos pecheros y el coto de Barreros tres, no pagan seruiçio por que dizen que son libres e no dan otra razón; paresçenos que si de derecho lo deven pagar que paguen quarenta reales los dichos ocho vezinos pecheros. Estos dichos dos cotos son de Pedro de Miranda, que vive en el partido de Villamiel, cabe en esta prouinçia de Mondoñedo.

Vecinos pecheros: 8

Lo que deben pagar: 40 reales

Va escripto este paresçer de la dicha prouinçia de Mondoñedo y repartido por menor en la manera susodicha por nos, Hernando Calderón e Juan de Vrdapilleta, en estos quatro pliegos oracados, con éste en que van nuestros nombres e fyrmas.

Hernando Calderon. Juan de Vrdapilleta.

## Mondoñedo Población en el censo de 1591

Pueblos y Demarcaciones		1591				
Inscr.	Denominación Censo de 1970	Vecinos	Pecheros	Hidalgos	Clero S.	Clero R.
1	Mondoñedo	226	174	20	32	-
2	Argomoso	57	57	-	-	-
5	Lindín y Santa María la Mayor	58	57	-	1	-
6	Villamor	43	42	-	1	-
7	Broza	46	46	-	-	-
8	Zoñán	63	61	-	2	-
9	Viloalle	44	43	-	1	-
10	Sasdónigas	66	64	-	2	-
11	Cima de Villa	17	17	-	-	-
12	Lorenzana (Santa María)	269	244	23	1	1
13	Cabarcos	118	106	10	2	-
14	San Cosme	155	131	20	4	-
15	Ribadeo	198	167	22	5	4
16	Lorenzana (San Jorge)					
17	Lorenzana (Santo Tomé)					
18	Lorenzana (San Adrián)					
	Valle de Lorenzana (los tres pueblos)	231	223	5	3	-
19	Coto	48	41	7	-	-
20	Riotorto	140	132	4	4	-
21	Mojoeira	13	12	-	1	-
22	Ferreira	22	18	3	1	-
23	Santa Comba	63	62	-	1	-
24	Rececende	55	54	-	1	-
25	Trabada	113	110	2	1	-
26	Ribeiras	341	301	34	6	-
27	Sante	187	163	19	5	-
28	San Tirso	75	15	59	1	-
29	Cedofeita	17	16	-	1	-
32	Cillero y Reigosa	105	102	-	3	-
33	Bretoña	150	149	-	1	-
34	Labrada (San Pedro)	103	100	1	2	-
35	Muras	214	209	1	4	-
36	Castromayor	66	63	2	1	-
39	Quende y Gontán	8	7	-	1	-
40	Cabaneiro	12	12	-	-	-
41	Candia	117	112	3	2	-
44	Adadín y Espiñarcao	31	30	-	1	-
45	Villarente	117	113	-	4	-



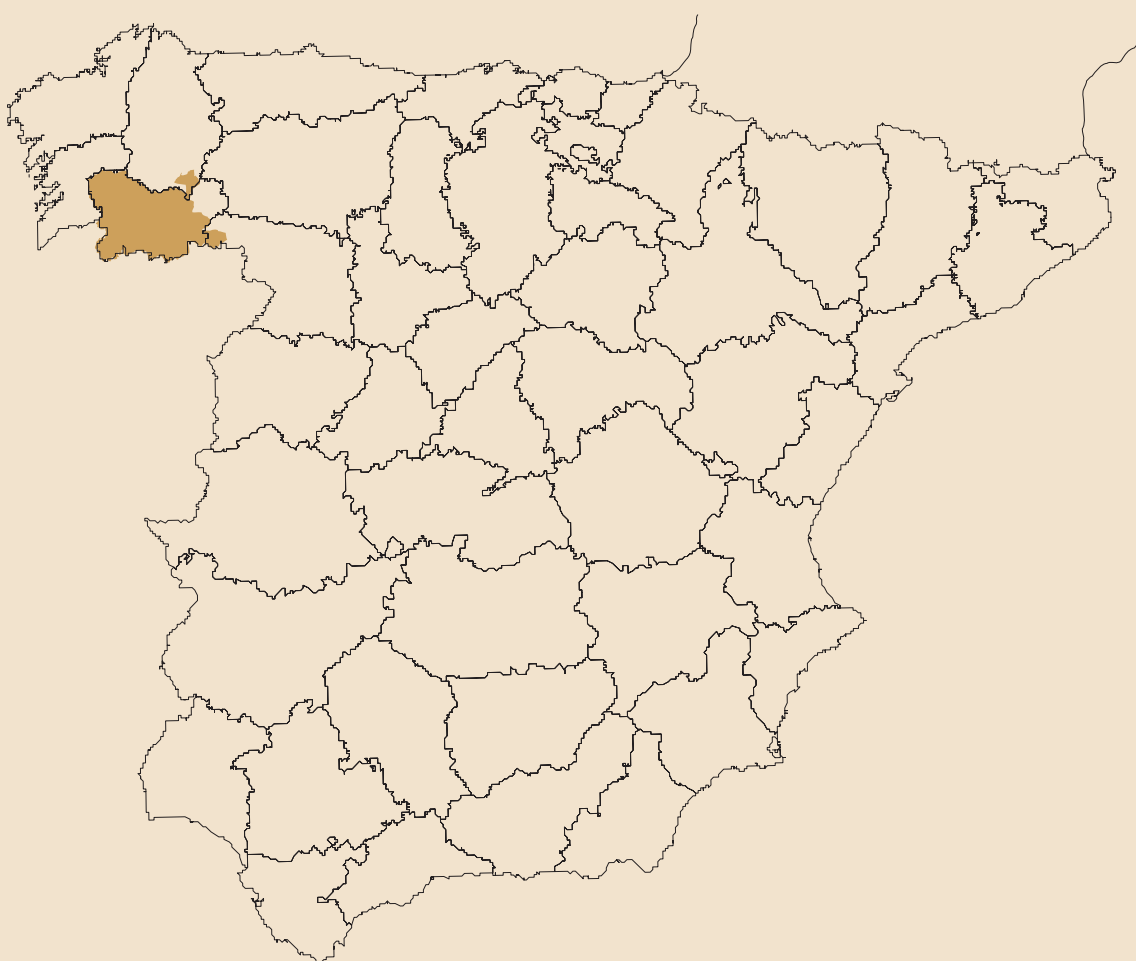
**Mondoñedo. Población en el censo de 1591**

Pueblos y Demarcaciones		1591				
Inscr.	Denominación Censo de 1970	Vecinos	Pecheros	Hidalgos	Clero S.	Clero R.
46	Graña	34	32	1	1	-
47	Moncelos	38	36	1	1	-
48	Laje	21	20	-	1	-
49	Santa Cruz	70	66	3	1	-
50	Recare	35	33	1	1	-
51	Budian	42	40	1	1	-
52	Villacampa	21	20	-	1	-
53	Cuadramón	39	38	-	1	-
54	Frejulfe	33	32	-	1	-
55	Pereiro	35	34	-	1	-
56	Adelán	51	49	1	1	-
57	Lagoa	95	92	2	1	-
58	Mor	54	52	1	1	-
59	Carballido	58	56	-	2	-
60	Castro de Oro	23	19	3	1	-
61	Silán	29	28	-	1	-
62	Gerdiz	68	67	1	-	-
63	Landrove	50	45	4	1	-
64	Galdo	71	68	2	1	-
65	Grallal	49	43	4	2	-
66	Negradas	27	27	-	-	-
67	Valle	91	83	6	2	-
68	Riberas del Sor	37	34	2	1	-
71	Bares y Mogor	90	87	1	2	-
72	Valle de Oro (Santa Cecilia)	73	68	4	1	-
73	Foz	51	41	9	1	-
74	Valle de Oro (San Acisclo)	25	24	-	1	-
75	Villorente	68	58	8	2	-
76	San Martín de Mondoñedo	105	92	10	3	-
77	Nois	138	126	8	4	-
78	Potocelo	189	177	6	6	-
79	San Ciprián	220	207	8	5	-
80	Vivero	260	237	19	2	2
81	Valcarria	55	53	1	1	-
82	Chavin	55	53	1	1	-
83	Viveiro	30	30	-	-	-
84	Area	24	23	-	1	-
85	Castiñeira	13	13	-	-	-

## Mondoñedo. Población en el censo de 1591

Pueblos y Demarcaciones		1591				
Inscr.	Denominación Censo de 1970	Vecinos	Pecheros	Hidalgos	Clero S.	Clero R.
88	Lodeiro y Gondar	27	26	-	1	-
89	Mallo	30	29	-	1	-
90	Barrosa	30	29	1	-	-
91	Boimente	47	45	1	1	-
92	Caxete	23	23	-	-	-
93	Vivero (San Pedro)	45	42	2	1	-
94	Santaballa	27	27	-	-	-
95	Orol	75	74	-	1	-
96	Majofrío	80	79	-	1	-
97	Argemil	97	95	-	2	-
98	Cillero	64	58	5	1	-
99	Miñotos	59	58	-	1	-
100	Brabos	118	115	2	1	-
101	Magazos	44	40	3	1	-
102	Samarugo	22	19	2	1	-
103	Grañas	72	72	-	-	-
104	Juances	68	67	-	1	-
105	Vilaseca	80	79	1	-	-
108	Pena de Cabras y Barreros	8	8	-	-	-

# Intendencia de *Orense*



# Orense

## Datos censales de 1527

Pueblos y demarcaciones		Número de vecinos pecheros	Localización		
Denominación Original Manuscrito	Denominación Censo de 1970		Código Pr.Mun.	En O.M.	
				Folio	N.º Inscr.
Orense	id.	275	32.054	200 rº	1
Coto de Sobrado	Sobrado del Obispo	80	32.008	200 rº	2
Coto de Bentraces	Bentraces	41	32.008	200 vº	3
Coto de Barvadines	Barbadanes	43	32.008	200 vº	4
Coto de San Cibriao	Covas (San Cipriano)	67	32.058	200 vº	5
Valençana	Valenzana	41	32.008	200 vº	6
Seyxalbo	Sejalvo	86	32.054	200 vº	7
Piñor	id.	82	32.008	200 vº	8
Mugares	id.	54	32.081	200 vº	9
Moreyras	Moreiras	73	32.081	200 vº	10
Villanueva de Rantes	Rante	24	32.075	201 rº	11
Coto de Penedo	Soutopenedo	12	32.075	201 rº	12
Rayro	Rairo	2	32.054	201 rº	13
Santa Marina do Monte	Santa Marina del Monte	33	32.054	201 rº	14
Cebollino	id.	61	32.054	201 rº	15
Riberas de Mende	Mende	11	32.054	201 rº	16
Coto de Puga	Puga	34	32.081	201 rº	17
Covgil	Coujil	10	32.020	201 rº	18
Prado	id.	--	32.022	201 vº	19
Vide	id.	--	32.022	201 vº	20
<b>Suma: Inscrip. 19 y 20</b>		<b>49</b>		<b>201 vº</b>	<b>21</b>
Espinoso	Espiñoso	--	32.020	201 vº	22
Mozquita	La Mezquita	--	32.047	201 vº	23
<b>Suma: Inscrip. 22 y 23</b>		<b>64</b>		<b>201 vº</b>	<b>24</b>
Cartelle	id.	30	32.020	201 vº	25
Velle	id.	33	32.054	201 vº	26
Puente Castrelo	Puente - Castrelo	42	32.022	201 vº	27
San Salvador de Pesegueyros	Pregigueiro (San Salvador)	112	32.058	201 vº	28
Faramontaos	id.	45	32.047	201 vº	29
Santa María de Meles	Melias	45	32.026	201 vº	30
Calvelle	id.	--	32.058	202 rº	31
Morisco	Moreiras	--	32.058	202 rº	32
<b>Suma: Inscrip. 31 y 32</b>		<b>44</b>		<b>202 rº</b>	<b>33</b>
Pivar e Vastavales	oo	17	oo	202 rº	34
Rocas	Roca	90	32.031	202 rº	35
Junquera de Espadañado	id.	46	32.037	202 rº	36
Niño da Guía	Niñodaguía	11	32.037	202 rº	37

## Orense. Datos censales de 1527

Pueblos y demarcaciones		Número de vecinos pecheros	Localización			
Denominación Original Manuscrito	Denominación Censo de 1970		Código Pr.Mun.	En O.M.		N.º Inscr.
		Folio				
Santa Marta de Moreyras	Moreiras (Santa Marta)	--	32.058	202 rº	38	
San Martiño de Moreyras	Moreiras (San Martiño)	--	32.058	202 rº	39	
<b>Suma: Inscrip. 38 y 39</b>		<b>39</b>		<b>202 rº</b>	<b>40</b>	
Santistevan de Ribadesil	Ribas del Sil (San Esteban)	148	32.052	202 rº	41	
Santa Cristina de Riba de Sil	Ribas del Sil (Santa Cristina)	69	32.052	202 rº	42	
Sorveyra	Solveira	--	32.055	202 vº	43	
Pacios	id.	--	32.059	202 vº	44	
San Cloyo	San Clodio	--	32.040	202 vº	45	
<b>Suma: Inscrip. 43 a 45</b>		<b>26</b>		<b>202 vº</b>	<b>46</b>	
Figueroa con Enbuero	Figueiroa	23	32.055	202 vº	47	
Nogueyra	Nogueira	6	32.052	202 vº	48	
Morisco	Mourisco	--	32.055	202 vº	49	
Paderne	id.	--	32.055	202 vº	50	
<b>Suma: Inscrip. 49 y 50</b>		<b>7</b>		<b>202 vº</b>	<b>51</b>	
San Jurjo	San Jorge	--	32.023	202 vº	52	
Santa Loraya	Santa Leocadia	--	32.079	202 vº	53	
<b>Suma: Inscrip. 52 y 53</b>		<b>34</b>		<b>202 vº</b>	<b>54</b>	
Pereyra da Ribeda	Pereiras	5	32.079	202 vº	55	
Santa María de Aguas Santas	Santa Marina de Aguas Santas	41	32.001	202 vº	56	
Armariz	id.	43	32.052	202 vº	57	
Sotomayor	id.	57	32.079	203 rº	58	
Proente	id.	--	32.047	203 rº	59	
Faramontaos	id.	--	32.047	203 rº	60	
<b>Suma: Inscrip. 59 y 60</b>		<b>48</b>		<b>203 rº</b>	<b>61</b>	
Junquera de Anvía	Junquera de Ambía	84	32.036	203 rº	62	
San Juan de Farjays	oo	13	oo	203 rº	63	
Hallariz	Allariz -Parte principal	327	32.001	203 rº	64	
Santa Clara de Hallariz	Allariz -Barrio del convento de Clarisas	47	32.001	203 rº	65	
Santa Marina de Sadur	Asadur	20	32.043	203 rº	66	
San Pedro de Macenda	Maceda	54	32.043	203 rº	67	
Melgas	Baños de Molgas	69	32.007	203 vº	68	
Puente de Anvía	Puente Ambía	22	32.007	203 vº	69	
Sobradelo	id.	--	32.036	203 vº	70	
Poedo	id.	--	32.007	203 vº	71	
Gomil	Guamil	--	32.007	203 vº	72	

## Orense. Datos censales de 1527

Pueblos y demarcaciones		Número de vecinos pecheros	Localización		
Denominación Original Manuscrito	Denominación Censo de 1970		Código Pr.Mun.	En O.M.	
				Folio	N.º Inscr.
<b>Suma: Inscrip. 70 a 72</b>		49		203 vº	73
Aldeas de los Sotelos	∞	78	∞	203 vº	74
Bovadela	Bobadela Pinta	--	32.036	203 vº	75
Suatorre	id.	--	32.007	203 vº	76
<b>Suma: Inscrip. 75 y 76</b>		26		203 vº	77
Armuyde	Arnuid	49	32.089	203 vº	78
Bobeda	Bóveda	--	32.089	203 vº	79
Villar de Gomar	Villar de Barrio	--	32.089	203 vº	80
<b>Suma: Inscrip. 79 y 80</b>		46		203 vº	81
Covdesedo	Codosedo	--	32.078	203 vº	82
Alberguería	id.	--	32.039	203 vº	83
<b>Suma: Inscrip. 82 y 83</b>		64		203 vº	84
Pineyra de Arcos	Piñeira (S. Juan)	49	32.077	204 rº	85
Sandianes	id.	124	32.077	204 rº	86
Lanpaça	Lampaza	--	32.067	204 rº	87
Guillamil	id.	--	32.067	204 rº	88
<b>Suma: Inscrip. 87 y 88</b>		88		204 rº	89
Santa María de Olaas	Olás de Villarino	49	32.047	204 rº	90
Veyga	Veiga	--	32.014	204 rº	91
Sorga	id.	--	32.014	204 rº	92
Berredo	id.	--	32.014	204 rº	93
<b>Suma: Inscrip. 91 a 93</b>		74		204 rº	94
Celanoba	Celanova	1.206	32.024	204 rº	95
Villanueva de los Ynfantes	Villanueva	33	32.001	204 rº	96
Sande	id.	365	32.020	204 vº	97
Milmanda	id.	60	32.024	204 vº	98
San Jurjo de Azebedo	Acebedo del Río	38	32.024	204 vº	99
Ramiranes	id.	49	32.068	204 vº	100
Coto de Feardos	Feardos	49	32.033	204 vº	101
Reyriz de Aveyga	Rairiz de Veiga	61	32.067	204 vº	102
Porqueyra	Porquera	60	32.062	204 vº	103
Savzedo	Sabucedo	49	32.062	204 vº	104
Ganade	id.	58	32.032	205 rº	105
Laroá	id.	75	32.032	205 rº	106
San Martiño de Castelaos	Castelaus	17	32.016	205 rº	107
Santiago de Goyn	Güin	10	32.006	205 rº	108

## Orense. Datos censales de 1527

Pueblos y demarcaciones		Número de vecinos pecheros	Localización		
Denominación Original Manuscrito	Denominación Censo de 1970		Código Pr.Mun.	En O.M.	
				Folio	N.º Inscr.
Merindad de Celme	Celme	98	32.067	205 rº	109
Lobera	id.	81	32.041	205 rº	110
Monasterio de Grov	Grou	25	32.041	205 rº	111
Aravjo	Araújo	50	32.042	205 rº	112
Riocaldo	id.	72	32.042	205 rº	113
Ynterimo	Entrimo	56	32.030	205 vº	114
San Payo de Toosende	Tosende	79	32.005	205 vº	115
Avelenda de Limia	Abelenda	143	32.027	205 vº	116
Rebordacha	Rebordechao	78	32.089	205 vº	117
Santa Marina de Rioseco	Rioseco	88	32.016	205 vº	118
Requiaas	Requiás	39	32.051	205 vº	119
San Ginés das Maos	Maus de Salas	14	32.051	205 vº	120
Lodoselo	id.	39	32.078	206 rº	121
Santa María de Laroa	Laroá	16	32.032	206 rº	122
Portela y Ginço	Ginzo de Limia	71	32.032	206 rº	123
Sorveyra de Limia	Solveira	27	32.032	206 rº	124
Faramontaos de Limia	Faramontaos	44	32.032	206 rº	125
Fontearcada	Fuentearcada	54	32.012	206 rº	126
Villa de Rey	Villaderrey	58	32.082	206 rº	127
Peña Verde	Peñaverde	19	32.028	206 rº	128
Nabaes	Naveaus	--	32.039	206 vº	129
Moymenta	Moimenta	--	32.028	206 vº	130
<b>Suma: Inscrip. 129 y 130</b>		<b>8</b>		<b>206 vº</b>	<b>131</b>
Villamayor	Villamayor del Valle	--	32.085	206 vº	132
Omederos	Medeiros	--	32.050	206 vº	133
<b>Suma: Inscrip. 132 y 133</b>		<b>115</b>		<b>206 vº</b>	<b>134</b>
Villaça	Villaza	--	32.050	206 vº	135
Alvarelos	Albarellos	--	32.050	206 vº	136
<b>Suma: Inscrip. 135 y 136</b>		<b>35</b>		<b>206 vº</b>	<b>137</b>
Ymedin	Mandín	--	32.085	206 vº	138
Feces	Feces de Abajo y Feces de Cima	--	32.085	206 vº	139
<b>Suma: Inscrip. 138 y 139</b>		<b>44</b>		<b>206 vº</b>	<b>140</b>
Coto do Ynbra	Oimbra	51	32.053	206 vº	141
Retorta	id.	--	32.039	206 vº	142
Matamaa	Matamá	--	32.039	206 vº	143
<b>Suma: Inscrip. 142 y 143</b>		<b>67</b>		<b>206 vº</b>	<b>144</b>

## Orense. Datos censales de 1527

Pueblos y demarcaciones		Número de vecinos pecheros	Localización		
Denominación Original Manuscrito	Denominación Censo de 1970		Código Pr.Mun.	En O.M.	
				Folio	N.º Inscr.
Queyxas e Cabreyroos	Queija	47	32.029	206 vº	145
Nozedo	Nocedo del Valle	--	32.021	206 vº	146
Venços	Vences	--	32.050	206 vº	147
<b>Suma: Inscrip. 146 y 147</b>		<b>43</b>		<b>206 vº</b>	<b>148</b>
Castelo de Monterey	Monterrey	46	32.050	207 rº	149
Coto de Serboy	Servoy	80	32.021	207 rº	150
Sotobermu	Sotovermud	479	32.091	207 rº	151
Valdelaça	Laza	65	32.039	207 rº	152
Tierra de Laça	Laza (Extramuros)	45	32.039	207 rº	153
Castro de Calderlas	Castro Caldelas	37	32.023	207 rº	154
El Burgo de Caldelas	El Burgo	69	32.023	207 rº	155
Turbeo	Torbeo	30	27.052	207 rº	156
Encomienda de Tribes	Trives	76	32.063	207 vº	157
Macenda de Tribes	Macena de Trives	161	32.063	207 vº	158
Sancloyo de Riba de Sil	Ribas del Sil	45	32.052	207 vº	159
Chavean	id.	--	32.029	207 vº	160
San Christoual	San Cristóbal	--	32.029	207 vº	161
<b>Suma: Inscrip. 160 y 161</b>		<b>99</b>		<b>207 vº</b>	<b>162</b>
Santiago de Modorra	La Medorra	67	32.049	207 vº	163
Santa Tegra	Santa Tecla	54	32.023	207 vº	164
Pobueyros	Poboeiros	69	32.023	207 vº	165
Valdemarubio	Marrubio	70	32.049	207 vº	166
Santa Aya de Caldelas	Santa Eulalia	47	32.023	208 rº	167
Yvnquera	Junquera	--	32063	208 rº	168
San Sebastián de Piñeyro	Piñeiro	--	32.063	208 rº	169
<b>Suma: Inscrip. 168 y 169</b>		<b>121</b>		<b>208 rº</b>	
San Juan de Argaas	Argas	--	32.070	208 rº	171
Río	id.	--	32.070	208 rº	172
<b>Suma: Inscrip. 171 y 172</b>		<b>50</b>		<b>208 rº</b>	<b>173</b>
San Brexome de Caldelas	Caldelas	23	32.063	208 rº	174
Chan da Yglesia	Chan de Iglesia	74	36.050	208 rº	175
Monte de Ramo	Montederramo	168	32.049	208 rº	176
Tierra de Queyxa	Queija (tierra de)	49	32.029	208 rº	177
Queixa de Alvaro Sotelo	Queija	28	32.029	208 vº	178
Loor	Villar de Lor	--	27.050	208 vº	179
Valdequiroga	id.	--	27.059	208 vº	180
<b>Suma: Inscrip. 179 y 180</b>		<b>151</b>		<b>208 vº</b>	<b>181</b>



## Orense. Datos censales de 1527


Pueblos y demarcaciones		Número de vecinos pecheros	Localización		
Denominación Original Manuscrito	Denominación Censo de 1970		Código Pr.Mun.	En O.M.	
				Folio	N.º Inscr.
Sotordey	id.	41	27.052	208 vº	182
San Miguel de Monteforado	Monteforado	48	27.050	208 vº	183
Vendollo	Bendollo	51	27.050	208 vº	184
Valdiorres	Valdeorras	253	32017*	208 vº	185
Codeyro	Cudeiro	--	32.054	208 vº	186
Canedo	id.	--	32.054	208 vº	187
<b>Suma: Inscrip. 186 y 187</b>		<b>54</b>		<b>208 vº</b>	<b>188</b>
Bovadela	Bobadela	7	32.024	209 rº	189
Gostey	Gustey	25	32.026	209 rº	190
San Lorenzo de Casanoba	∞	24	∞	209 rº	191
Meles	Melías	--	32.026	209 rº	192
Ribela	Rivela	--	32.026	209 rº	193
<b>Suma: Inscrip. 192 y 193</b>		<b>107</b>		<b>209 rº</b>	<b>194</b>
Graynces	Graices	46	32.059	209 rº	195
Coto de la Barra	La Barra	23	32.026	209 rº	196
Carracedo	Carracedo	101	32.059	209 rº	197
Santa Marina de Orban	Orbán	11	32.087	209 rº	198
Tobes	Toubes	--	32.059	209 vº	199
Villarabin	Villarrubín	--	32.059	209 vº	200
<b>Suma: Inscrip. 199 y 200</b>		<b>49</b>		<b>209 vº</b>	<b>201</b>
Villarán	Villamarín	59	32.087	209 vº	202
San Miguel de Boveda	Bóveda	57	32.089	209 vº	203
Merindad de la Peroja	La Peroja	78	32.059	209 vº	204
Granjas e Montes de Osera	Osera	74	32.076	209 vº	205
Santa Cruz de Rabaldo	Arrabaldo	43	32.054	209 vº	206
Amoeyro	Amoeiro	88	32.002	209 vº	207
Merindad de Formigueyro	Formigueiro	53	32.002	210 rº	208
Lobreyro e Fontefría	Fuentefría	26	32.002	210 rº	209
Santa Conba de Naves	Naves	80	32.054	210 rº	210
Villarino	Villariño	--	32.076	210 rº	211
Garavanes	Garabanes	--	32.045	210 rº	212
<b>Suma: Inscrip. 211 y 212</b>		<b>50</b>		<b>210 rº</b>	<b>213</b>
Amarante de Acon	Amarante	--	32.045	210 rº	214
Partobia	Partovia	--	32.019	210 rº	215
<b>Suma: Inscrip. 214 y 215</b>		<b>98</b>		<b>210 rº</b>	<b>216</b>
Lobays	Lobás	--	32.016	210 rº	217

## Orense. Datos censales de 1527

Pueblos y demarcaciones		Número de vecinos pecheros	Localización		
Denominación Original Manuscrito	Denominación Censo de 1970		Código Pr.Mun.	En O.M.	
				Folio	N.º Inscr.
Modelos	Mudelos	--	32.019	210 rº	218
<b>Suma: Inscrip. 216 y 217</b>		<b>46</b>		<b>210 rº</b>	<b>219</b>
Pacios	id.	--	32.059	210 rº	220
Lajes	Lajas	--	32.059	210 rº	221
<b>Suma: Inscrip. 220 y 221</b>		<b>39</b>		<b>210 rº</b>	<b>222</b>
Cabanelas	id.	41	32.019	210 rº	223
Castro Cabadoso	id.	33	32.040*	210 vº	224
Longaseyro	Longoseiro	3	32.019	210 vº	225
Jobencos	Juencos	63	32.013	210 vº	226
Cameyxa	Cameixa	46	32.013	210 vº	227
San Julián de Astureses	Astureses	83	32.013	210 vº	228
Santa María de Ocampo	Campo	97	32.035	210 vº	229
Santiago de Corneda	Corneda	18	32.035	210 vº	230
Alvarellos	Albarellos	--	32.013	210 vº	231
Paços	Pazos	--	32.013	210 vº	232
<b>Suma: Inscrip. 231 y 232</b>		<b>43</b>		<b>210 vº</b>	<b>233</b>
San Cloyo de Ribera de Anbia	San Clodio	58	32.040	211 rº	234
Lobosende	Lebosende	58	32.040	211 rº	235
Anllo	id.	--	32.074	211 rº	236
Gomariz	id.	--	32.040	211 rº	237
<b>Suma: Inscrip. 236 y 237</b>		<b>97</b>		<b>211 rº</b>	<b>238</b>
Esposende	id.	21	32.025	211 rº	239
Viade	Beade	29	32.010	211 rº	240
Avelenda e Vora e Origa	Abelenda	58	32.018	211 rº	241
Sarantes	Serantes	--	32.040	211 rº	242
Lamas	id.	--	32.040	211 rº	243
<b>Suma: Inscrip. 242 y 243</b>		<b>45</b>		<b>211 rº</b>	<b>244</b>
Ribadauia	Ribadavia	99	32.069	211 rº	245
Coto de Veyro	Beiro	25	32.018	211 vº	246
Feaas	Feas	78	32.016	211 vº	247
Santandre de Canpo Redondo	Camporredondo	91	32.069	211 vº	248
Coto de Layas	Layas	17	32.025	211 vº	249
Caravalleda e San Christoual	Carballeda de Avia	54	32.018	211 vº	250
Coto de Melón	Melón	81	32.046	211 vº	251
Tierra de Abion	Avión	145	32.004	211 vº	252
Rocas	Roca	--	32.031	212 rº	253

**Orense. Datos censales de 1527**


Pueblos y demarcaciones		Número de vecinos pecheros	Localización		
Denominación Original Manuscrito	Denominación Censo de 1970		Código Pr.Mun.	En O.M.	
				Folio	N.º Inscr.
<b>Cenlle</b>	id.	--	32.025	212 rº	254
<b>Suma: Inscrip. 253 y 254</b>		25			255
<b>Monterrey</b> - No pagó el impuesto por haber estado despoblado.	id.	8	32.050	212 rº	256

Intendencia de  Todos los pueblos que pagaron al Real Servicio de 1527  
**Suma de pecheros ..... 12.476**

Pueblos que no pecharon					
<b>El Vollo</b> - Tiene ejecutoria para no pagar.	Bollo	350	32.015	212 vº	257
<b>Viana del Bollo</b> - Va con las Tierras del Conde de Benavente.	id.	400	32.086	212 vº	258
<b>La Granja</b> - A media legua de Orense.	id.	1	32.054	212 vº	259
<b>Modorra</b> - Granja del Monasterio de Osera.	id.	4	32.076	212 vº	260
<b>San Lorenzo</b> - Granja de Chan da Iglesia.	id.	4	32.074	212 vº	261
<b>Monasterio de Junquera de Anvia</b>	id.	7	32.036	212 vº	262
<b>Coto de Villarneo</b> - De Luis Vazquez de Viana y Pedro López de Quiroga. Está entre Viana y Macenda.	Villarneo	7	32.086	213 rº	263
<b>Santo Adicio</b> - Granja del Monasterio de Monterramo.	id.	1	32.049	213 rº	264
<b>Monte de Ramo</b> - Eximidos por el Abad.	Monterramo	9	32.049	213 rº	265
<b>Val de Couso</b> - De Juan de Losada y de García Díaz. Próximo a Viana.	Valle de Couso	40	32.086	213 rº	266
<b>Aldea do Yvedo</b> - Del Monasterio de San Cloyo junto a Montefurado.	Ivedo	1	32.040	213 rº	267
<b>Valdeorres</b> - Cabeza de la comarca de Valdeorres. Repoblado hacía 15 años por el Conde de Ribadavia.	El Barco (antes Barco de Valdeorras)	12	32.009	213 rº	268
<b>Coto de Santa Cruz</b> - Junto a Barco.	id.	4	32.009	213 rº	269
<b>La Herrería</b> - Junto a Valdeterres (comarca).	∞	10	32.009	213 rº	270
<b>Las Frieyras</b> - Señorío de los mismos que Villarneo que dicen pagar el Real Servicio en Tierras del Conde de Benavente, concejo de Castromil cerca de Puebla de Sanabria.	Frieyras	180	32.048	213 rº	271


## Orense. Datos censales de 1527

Pueblos y demarcaciones		Número de vecinos pecheros	Localización		
Denominación Original Manuscrito	Denominación Censo de 1970		Código Pr.Mun.	En O.M.	
		Folio		N.º Inscr.	
<b>Suma: Pueblos que no pechan</b>		1.030			

Intendencia de  Adiciones de 1527
<b>Suma de pecheros que no pagaban..... 1.030</b>

### Resumen del comentario

*Como en el resto de Galicia, la producción agraria en Orense con cierta importancia se reduce al pan y al vino a lo que se dedican dos pueblos de cada cinco, casi la mitad producen sólo pan y el resto, unos 23, sólo vino. La mayoría de las tierras de labrantío son propiedad del Obispado de Orense o señoríos seculares y sólo la décima parte pertenece a pecheros. Algunos alcanzan a tener ganados mayores y menores y son excepción, en general los que viven de sus manos apenas tienen para medio año teniendo que contratarse como jornaleros o apelar a la mendicidad.*


**Orense** El servicio a S.M. de 1527

Inscr.	Pueblos y Demarcaciones Denominación en el Censo de 1970	Datos censales			Pago por pechero en Maravedies		Indices	
		Pecheros Número	Pagado Reales	Asignado Mrvs.	Pagado	Asignado	Agravio Relativo	Ratio Confort
1	Orense	275	1.032	45.000	127,59	163,64	77,97	101,18
2	Sobrado del Obispo	80	535	12.620	227,38	157,75	144,14	97,54
3	Bentrases	41	255	7.100	211,46	173,17	122,11	107,07
4	Barbadanes	43	235	6.980	185,81	162,33	114,47	100,37
5	Covas (San Cipriano)	67	336	10.790	170,51	161,04	105,88	99,57
6	Valenzana	41	184	6.600	152,59	160,98	94,79	99,53
7	Sejalvo	86	500	14.120	197,67	164,19	120,40	101,52
8	Piñor	82	393	13.030	162,95	158,90	102,55	98,25
9	Mugares	54	283	8.740	178,19	161,85	110,09	100,07
10	Moreiras	73	410	12.140	190,96	166,30	114,83	102,82
11	Rante	24	178	3.790	252,17	157,92	159,68	97,64
12	Soutopenedo	12	51	1.810	144,50	150,83	95,80	93,26
13	Rairo	2	12	360	204,00	180,00	113,33	111,29
14	Santa Marina del Monte	33	160	5.040	164,85	152,73	107,94	94,43
15	Cebollino	61	445	9.900	248,03	162,30	152,83	100,35
16	Mende	11	40	1.810	123,64	164,55	75,14	101,74
17	Puga	34	204	5.470	204,00	160,88	126,80	99,47
18	Coujil	10	59	1.480	200,60	148,00	135,54	91,51
21	Prado y Vide	49	194	7.750	134,61	158,16	85,11	97,79
24	Espiñoso y La Mezquita	64	310	10.130	164,69	158,28	104,05	97,87
25	Cartelle	30	108	4.710	122,40	157,00	77,96	97,07
26	Velle	33	120	5.370	123,64	162,73	75,98	100,61
27	Puente-Castrolo	42	275	6.700	222,62	159,52	139,55	98,63
28	Pregigueiro (San Salvador)	112	500	18.080	151,79	161,43	94,03	99,81
29	Faramontaos	45	174	7.260	131,47	161,33	81,49	99,75
30	Melias	45	211	7.260	159,42	161,33	98,82	99,75
33	Calvelle y Moreiras	44	248	7.190	191,64	163,41	117,27	101,04
34	Pivar y Vastavales	17	101	2.750	202,00	161,76	124,87	100,02
35	Roca	90	445	14.850	168,11	165,00	101,89	102,02
36	Junquera de Espadañedo	46	215	7.590	158,91	165,00	96,31	102,02
37	Niñodagua	11	54	1.840	166,91	167,27	99,78	103,42
40	Moreiras	39	211	6.370	183,95	163,33	112,62	100,99
41	Ribas del Sil (San Esteban)	148	857	28.090	196,88	189,80	103,73	117,35
42	Ribas del Sil (Santa Cristina)	69	325	11.310	160,14	163,91	97,70	101,35
46	Solveira, Pacios y San Clodio	26	133	4.380	173,92	168,46	103,24	104,16
47	Figueiroa	23	107	3.530	158,17	153,48	103,06	94,90
48	Nogueira	6	48	990	272,00	165,00	164,85	102,02

## Orense. El servicio a S.M. de 1527

Inscr.	Pueblos y Demarcaciones Denominación en el Censo de 1970	Datos censales			Pago por pechero en Maravedíes		Indices	
		Pecheros Número	Pagado Reales	Asignado Mrvs.	Pagado	Asignado	Agravio Relativo	Ratio Confort
51	Mourisco y Paderne	7	27	990	131,14	141,43	92,73	87,45
54	San Jorge y Santa Leocadia	34	168	5.410	168,00	159,12	105,58	98,38
55	Pereiras	5	27	850	183,60	170,00	108,00	105,11
56	Santa Marina de Aguas Santas	41	189	6.760	156,73	164,88	95,06	101,94
57	Armariz	43	211	6.930	166,84	161,16	103,52	99,65
58	Sotomayor	57	282	9.300	168,21	163,16	103,10	100,88
61	Proente y Faramontaos	48	247	7.750	174,96	161,46	108,36	99,83
62	Junquera de Ambía	84	403	13.360	163,12	159,05	102,56	98,34
63	San Juan de Farjays	13	67	1.980	175,23	152,31	115,05	94,17
64	Allariz - Parte principal	327	1.320	53.790	137,25	164,50	83,44	101,71
65	Allariz - Barrio del convento de Clarisas	47	204	7.420	147,57	157,87	93,48	97,61
66	Asadur	20	98	3.030	166,60	151,50	109,97	93,67
67	Maceda	54	198	8.410	124,67	155,74	80,05	96,29
68	Baños de Molgas	69	338	10.790	166,55	156,38	106,51	96,69
69	Puente Ambía	22	87	3.690	134,45	167,73	80,16	103,71
73	Sobradelo, Poedo y Guamil	49	218	7.920	151,27	161,63	93,59	99,94
74	Aldeas de Sotelos	78	360	12.700	156,92	162,82	96,38	100,67
77	Bobadela Pinta y Suatorre	26	147	4.220	192,23	162,31	118,44	100,35
78	Arnuid	49	268	7.920	185,96	161,63	115,05	99,94
81	Bóveda y Villar de Barrio	46	201	7.420	148,57	161,30	92,10	99,73
84	Codosedo y Alberguería	64	356	10.130	189,13	158,28	119,49	97,87
85	Piñeira (S. Juan)	49	242	7.920	167,92	161,63	103,89	99,94
86	Sandianes	124	685	20.390	187,82	164,44	114,22	101,67
89	Lampaza y Guillamil	88	467	14.070	180,43	159,89	112,85	98,86
90	Olas de Villarino	49	247	7.950	171,39	162,24	105,64	100,32
94	Veiga, Sorga y Berredo	74	286	11.710	131,41	158,24	83,04	97,84
95	Celanova	1.206	4.498	193.710	126,81	160,62	78,95	99,31
96	Villanueva	33	182	5.110	187,52	154,85	121,10	95,74
97	Sande	365	1.157	58.410	107,78	160,03	67,35	98,94
98	Milmanda	60	188	9.800	106,53	163,33	65,22	100,99
99	Acebedo del Río	38	111	6.070	99,32	159,74	62,17	98,77
100	Ramiranes	49	258	7.590	179,02	154,90	115,57	95,77
101	Feardos	49	204	7.750	141,55	158,16	89,50	97,79

## Orense. El servicio a S.M. de 1527

Inscr.	Pueblos y Demarcaciones Denominación en el Censo de 1970	Datos censales			Pago por pechero en Maravedies		Indices	
		Pecheros Número	Pagado Reales	Asignado Mrvs.	Pagado	Asignado	Agravio Relativo	Ratio Confort
102	Rairiz de Veiga	61	238	9.800	132,66	160,66	82,57	99,33
103	Porquera	60	338	9.570	191,53	159,50	120,08	98,62
104	Sabucedo	49	218	7.750	151,27	158,16	95,64	97,79
105	Ganade	58	318	9.400	186,41	162,07	115,02	100,21
106	Laroá	75	338	12.310	153,23	164,13	93,35	101,48
107	Castelaus	17	100	2.870	200,00	168,82	118,47	104,38
108	Güin	10	20	1.650	68,00	165,00	41,21	102,02
109	Celme	98	534	16.170	185,27	165,00	112,28	102,02
110	Lobera	81	534	13.630	224,15	168,27	133,21	104,04
111	Grou	25	131	4.220	178,16	168,80	105,55	104,37
112	Araújo	50	142	8.080	96,56	161,60	59,75	99,92
113	Riocaldo	72	498	11.980	235,17	166,39	141,34	102,88
114	Entrimo	56	322	9.240	195,50	165,00	118,48	102,02
115	Tosende	79	472	13.460	203,14	170,38	119,23	105,35
116	Abelenda	143	672	23.590	159,78	164,97	96,85	102,00
117	Rebordechao	78	237	12.700	103,31	162,82	63,45	100,67
118	Rioseco	88	431	14.350	166,52	163,07	102,12	100,83
119	Requiás	39	324	6.460	282,46	165,64	170,53	102,42
120	Maus de Salas	14	94	2.370	228,29	169,29	134,85	104,67
121	Lodoselo	39	267	6.200	232,77	158,97	146,42	98,29
122	Laroá	16	64	2.470	136,00	154,38	88,10	95,45
123	Ginzo de Limia	71	278	11.550	133,13	162,68	81,84	100,58
124	Solveira	27	163	4.550	205,26	168,52	121,80	104,19
125	Faramontaos	44	270	7.420	208,64	168,64	123,72	104,27
126	Fuentearcada	54	407	9.060	256,26	167,78	152,74	103,74
127	Villaderrey	58	506	9.550	296,62	164,66	180,15	101,81
128	Peñaverde	19	75	3.130	134,21	164,74	81,47	101,86
131	Naveaus y Moimenta	8	15	990	63,75	123,75	51,52	76,51
134	Villamayor del Valle y Medeiros	115	535	18.640	158,17	162,09	97,59	100,22
137	Villaza y Albarellos	35	215	5.820	208,86	166,29	125,60	102,81
140	Mandín y Feces	44	122	7.260	94,27	165,00	57,13	102,02
141	Oimbra	51	203	7.920	135,33	155,29	87,15	96,02
144	Retorta y Matamá	67	202	10.720	102,51	160,00	64,07	98,93
145	Queija	47	208	7.550	150,47	160,64	93,67	99,32
148	Nocedo del Valle y Vences	43	225	6.810	177,91	158,37	112,33	97,92
149	Monterrey	46	180	7.420	133,04	161,30	82,48	99,73

## Orense. El servicio a S.M. de 1527

Inscr.	Pueblos y Demarcaciones Denominación en el Censo de 1970	Datos censales			Pago por pechero en Maravedies		Indices	
		Pecheros Número	Pagado Reales	Asignado Mrvs.	Pagado	Asignado	Agravio Relativo	Ratio Confort
150	Servoy	80	338	13.200	143,65	165,00	87,06	102,02
151	Sotovermud	479	1.135	77.350	80,56	161,48	49,89	99,84
152	Laza	65	200	10.560	104,62	162,46	64,39	100,45
153	Laza (Extramuros)	45	120	7.590	90,67	168,67	53,75	104,29
154	Castro Caldelas	37	88	5.940	80,86	160,54	50,37	99,26
155	El Burgo	69	320	11.050	157,68	160,14	98,46	99,02
156	Torbeo	30	156	4.620	176,80	154,00	114,81	95,22
157	Trives	76	394	12.540	176,26	165,00	106,83	102,02
158	Macena de Trives	161	604	26.400	127,55	163,98	77,79	101,39
159	Ribas del Sil	45	204	7.260	154,13	161,33	95,54	99,75
162	Chaveán y San Cristóbal	99	406	16.000	139,43	161,62	86,28	99,93
163	La Medorra	67	229	11.050	116,21	164,93	70,46	101,97
164	Santa Tecla	54	248	8.910	156,15	165,00	94,64	102,02
165	Poboeiros	69	196	11.220	96,58	162,61	59,39	100,54
166	Marrubio	70	330	11.550	160,29	165,00	97,14	102,02
167	Santa Eulalia	47	214	7.750	154,81	164,89	93,88	101,95
170	Junquera y Piñeiro	121	445	19.800	125,04	163,64	76,41	101,18
173	Argas y Río	50	323	8.180	219,64	163,60	134,25	101,15
174	Caldelas	23	141	3.560	208,43	154,78	134,66	95,70
175	Chan de Iglesia	74	263	11.710	120,84	158,24	76,36	97,84
176	Montederramo	168	774	27.390	156,64	163,04	96,08	100,80
177	Queija (tierra de )	49	217	8.250	150,57	168,37	89,43	104,10
178	Queija	28	123	4.620	149,36	165,00	90,52	102,02
181	Villar de Lor y Valde- quirola	151	648	24.750	145,91	163,91	89,02	101,34
182	Sotordey	41	284	6.860	235,51	167,32	140,76	103,45
183	Monteforado	48	204	7.750	144,50	161,46	89,50	99,83
184	Bendollo	51	264	8.580	176,00	168,24	104,62	104,02
185	Valdeorras	253	1.334	42.270	179,27	167,08	107,30	103,30
188	Cudeiro y Canedo	54	238	8.910	149,85	165,00	90,82	102,02
189	Bobadela	7	48	1.150	233,14	164,29	141,91	101,58
190	Gustey	25	150	4.120	204,00	164,80	123,79	101,90
191	Casanoba	24	181	3.960	256,42	165,00	155,40	102,02
194	Melías y Rivela	107	562	17.490	178,58	163,46	109,25	101,07
195	Graices	46	192	7.090	141,91	154,13	92,07	95,30
196	La Barra	23	98	3.890	144,87	169,13	85,66	104,57
197	Carracedo	101	493	13.300	165,96	131,68	126,03	81,42
198	Orbán	11	35	1.810	108,18	164,55	65,75	101,74



## Orense. El servicio a S.M. de 1527

Inscr.	Pueblos y Demarcaciones Denominación en el Censo de 1970	Datos censales			Pago por pechero		Indices	
		Pecheros Número	Pagado Reales	Asignado Mrvs.	en Maravedies		Agravio Relativo	Ratio Confort
					Pagado	Asignado		
201	Toubes y Villarrubín	49	225	7.750	156,12	158,16	98,71	97,79
202	Villamarín	59	250	9.400	144,07	159,32	90,43	98,51
203	Bóveda	57	310	9.340	184,91	163,86	112,85	101,31
204	La Peroja	78	316	12.540	137,74	160,77	85,68	99,40
205	Osera	74	510	12.410	234,32	167,70	139,73	103,69
206	Arrabaldo	43	180	6.930	142,33	161,16	88,31	99,65
207	Amoeiro	88	217	14.190	83,84	161,25	51,99	99,70
208	Formigueiro	53	216	8.410	138,57	158,68	87,32	98,11
209	Fuentefría	26	118	3.790	154,31	145,77	105,86	90,13
210	Naves	80	342	12.870	145,35	160,88	90,35	99,47
213	Villariño y Garabanes	50	226	8.080	153,68	161,60	95,10	99,92
216	Amarante y Partovia	98	552	15.840	191,51	161,63	118,48	99,94
219	Lobás y Mudelos	46	223	7.350	164,83	159,78	103,16	98,79
222	Pacios y Lajas	39	186	6.130	162,15	157,18	103,16	97,18
223	Cabanelas	41	270	6.760	223,90	164,88	135,80	101,94
224	Castro Cabadoso	33	190	5.410	195,76	163,94	119,41	101,36
225	Longoseiro	3	19	490	215,33	163,33	131,84	100,99
226	Juvencos	63	239	9.900	128,98	157,14	82,08	97,16
227	Cameija	46	148	7.420	109,39	161,30	67,82	99,73
228	Astureses	83	403	13.200	165,08	159,04	103,80	98,33
229	Campo	97	452	14.620	158,43	150,72	105,12	93,19
230	Corneda	18	163	2.900	307,89	161,11	191,10	99,61
233	Albarellos y Pazos	43	278	7.190	219,81	167,21	131,46	103,39
234	San Clodio	58	436	9.450	255,59	162,93	156,87	100,74
235	Lebosende	58	442	9.450	259,10	162,93	159,03	100,74
238	Anllo y Gomariz	97	504	15.670	176,66	161,55	109,36	99,88
239	Esposende	21	140	3.460	226,67	164,76	137,57	101,87
240	Beade	29	240	4.620	281,38	159,31	176,62	98,50
241	Abelenda	58	247	9.240	144,79	159,31	90,89	98,50
244	Serantes y Lamas	45	204	7.260	154,13	161,33	95,54	99,75
245	Ribadavia	99	476	16.000	163,47	161,62	101,15	99,93
246	Beiro	25	76	3.960	103,36	158,40	65,25	97,94
247	Feas	78	573	12.800	249,77	164,10	152,20	101,46
248	Camporredondo	91	478	15.080	178,59	165,71	107,77	102,46
249	Layas	17	146	2.470	292,00	145,29	200,97	89,84
250	Carballeda de Avia	54	221	9.070	139,15	167,96	82,84	103,85
251	Melón	81	385	13.200	161,60	162,96	99,17	100,76
252	Avión	145	602	32.270	141,16	222,55	63,43	137,60

## Orense. El servicio a S.M. de 1527

Pueblos y Demarcaciones		Datos censales			Pago por pechero		Indices	
Inscr.	Denominación en el Censo de 1970	Pecheros Número	Pagado Reales	Asignado Mrvs.	en Maravedíes		Agravio Relativo	Ratio Confort
255	Roca y Cenlle	25	104	3.960	141,44	158,40	89,29	97,94
256	Monterrey	8	0	1.370	0,00	171,25	0,00	105,88
257	Bollo	350	0	57.750	0,00	165,00	0,00	102,02
258	Viana del Bollo	400	0	66.000	0,00	165,00	0,00	102,02
260	Modorra	4	0	660	0,00	165,00	0,00	102,02
265	Monterramo	9	0	1.480	0,00	164,44	0,00	101,68
266	Valle de Couso	40	0	6.600	0,00	165,00	0,00	102,02
271	Frieiras	180	0	29.700	0,00	165,00	0,00	102,02

# Orense Sinopsis

## Resúmenes de los pueblos cuyos datos figuran en el Censo

### Total pecheros

Suma de los datos locales	12.476
Total que figura en el Original Manuscrito	12.476
Pecheros que no pagaban	1.030

### El Servicio a S. M. en maravedíes

Cupo correspondiente a la intendencia (1)	2.017.780
Cuota media por pechero según el O.M.	161,73

(1) Este valor es el asignado por los comisionados, en esta Intendencia no coincide con lo realmente pagado en 1527 que fue 57.287 reales que equivalen a 1.947.758 mrs. Incluye el 1,5% de gastos.

### Clasificación de los pueblos según la cantidad o calidad de los pecheros

Conceptos	Pecheros %
<b>Cantidad de pecheros</b>	
Mas de 1000	9
De 751 a 1000	0
De 501 a 750	0
De 101 a 500	30
De 51 a 100	36
De 10 a 50	24
De 1 a 9	1
	100
<b>Tipo de vida de los pecheros</b>	
Alto	2
Normal	97
Con penurias	1
	100
<b>Reparto de pechos (1527-1528)</b>	
Favorecidos	44
Adecuado	33
Agraviados	23
	100
<b>Provincias actuales</b>	
Lugo	3
Orense	97
Pontevedra	0
	100

### Los primeros pueblos en los conceptos que se indican

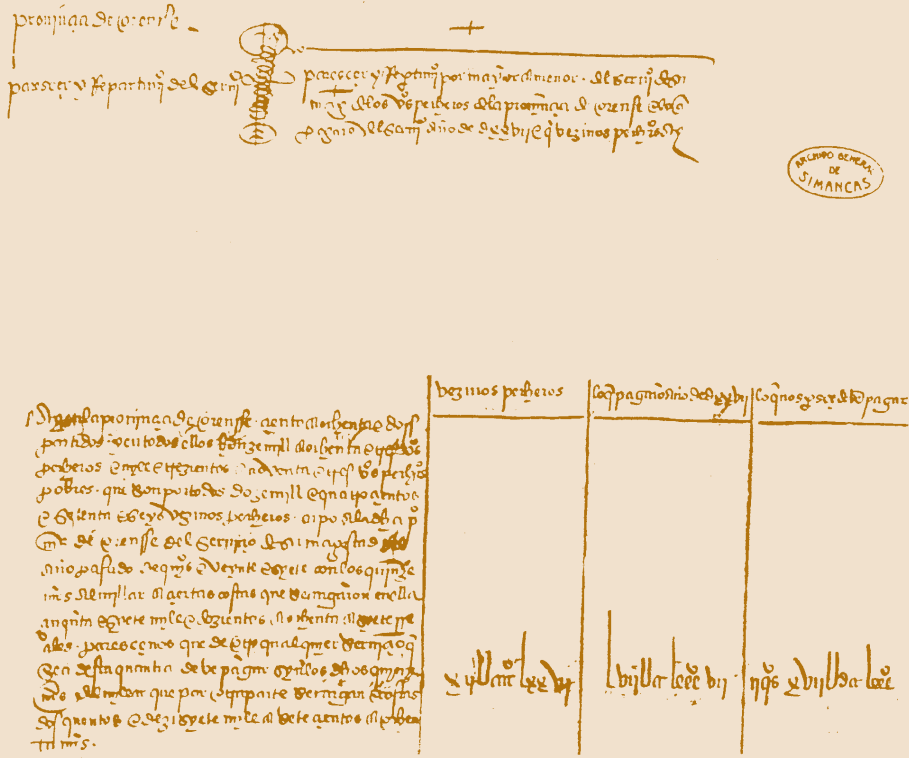
Pueblos N.º orden	Denominación en el censo 1970	N.º inscr.
<b>Mayor número de pecheros</b>		
1	Celanova	95
2	Sotovermud	151
3	Viana del Bollo	258
4	Sande	97
5	Bollo	257
<b>Mayor confortabilidad</b>		
1	Avión	252
2	Ribas del Sil (San Esteban)	41
<b>Mayor penuria</b>		
1	Naveaus y Moimenta	131
2	Carracedo	197
<b>Los más agraviados en el reparto de pechos</b>		
1	Layas	249
2	Corneda	230
<b>Los más favorecidos en el reparto de pechos</b>		
1	Güin	108
2	Sotovermud	151

# Orense Anecdótico

Comisionados de Su Majestad para obtener los datos y realizar el O. M. :

Hernando Calderón  
Juan de Urdapilleta

- Dentro de los 12.476 pecheros de los pueblos no exentos se incluyen 1.393 pobres que no pagan impuestos.
- Las tierras arrendadas no suelen mantenerles más de medio año y han de realizar también trabajos de jornaleros.
- Tienen una fuente de ingresos con la venta de ganado al reino de Castilla y de León.
- El reparto de los impuestos que han de pagar los vasallos del monasterio de Celanova (1.206 pecheros) lo hacen entre el Abad y un juez que ponen y llaman pertiguero, los cuales parece ser que incrementan lo que han de pagar.



The manuscript page features a table with three columns. The first column is headed 'vezinos pecheros' and contains the number '12476'. The second column is headed 'lo que pagaron el año de 527' and contains '57.287'. The third column is headed 'lo que nos paresçe de ven pagar' and contains '2.017.780'. The text is written in a historical script with some red ink used for initials or headings.

**Galicia Orense**  
**(Comienzo, Folio 200 r°)**  
**Transcripción**

*Prouincia de Orense*  
*Repartimiento y parescer del*  
*seruicio*

*Parescer y repartimiento por*  
*mayor e menor del seruicio de*  
*Su Magestad de los vezinos*  
*pecheros de la prouincia de*  
*Orense e lo que pagaron del*  
*seruicio, año de 527, e qué*  
*vezinos pecheros ay.*  
*Ay en la prouincia de Orense*  
*cientos e ochenta e dos partidos*  
*y en todos ellos honze mil e*  
*ochenta e tres vezinos peche-*  
*ros pobres, que son por todos*  
*doze mil e quatroçientos e*  
*setenta e seys vezinos peche-*  
*ros; cupo a la dicha prouincia*  
*de Orense del seruicio de Su*  
*Magestad el año pasado de*

*mil e quinientos e veynte e syete, con los quinze maravedís al millas e çiertas costas que se cargaron en ella, çinquenta y syete mil e dozientos e ochenta e syete reales, paresçenos que de otro qualquier seruicio que sea de esta quantía deve pagar, syn los dichos quinze maravedís al millar que por otra parte se cargan e costas, dos quentos e dezisyete mil e setecientos e ochenta maravedís*

Vecinos pecheros 12.476  
Lo que pagaron, año de 527 57.287  
Lo que nos paresçe de ven pagar 2.017.780

Orense

Galicia Orense (Final, Folio 213 vº)

p lo qual todo que dicho es bemos echo e avriguado y repartido segund  
 Dios nuestro señor para ello entendimj nos quiso dar e por tal lo  
 damos e aclaramos, el qual dicho parescer del dicho reyno va dividido en çinco prouinçias y escripto en esta manera lo que cupo del repartimiento  
 por mayor a la prouinçia de Santiago va repartido por menudo en diez pliegos oradados de papel y al cavo de ellos fa firmado de nuestros  
 nonbres. E lo que a la prouinçia de la Coruña e Betanços cupo en çinco pliegos y lo que a la prouinçia de Lugo en ocho pliegos, e lo que a la  
 prouinçia de Mondoñedo en quatro pliegos oradados, con otro pliego en que escripto la cabeça y entrada de todo el dicho parescer del dicho  
 reyno y repartimiento por mayor de las dichas çinco prouinçias en que van declarados los vezinos pecheros que ay en todo el dicho reyno y  
 quantos en cada prouinçia e lo que pagaron de seruiçio de Su Magestad el dicho año de quinientos e yete por donde se averiguó todo  
 el dicho reyno e los maravedís que nos parece deve pagar cada prouinçia por sy e todas juntas, escripto todo el parescer de todo el dicho reyno  
 de Galizia con el dicho pliego primero del repartimiento por mayor en treynta e çinco pliegos oradados enteros, con éste en que van nuestros  
 nonbres e fymas, todo de letra del dicho Juan de Vrdapilleta, y en fe de todo ello ser verdadero e syn catela ni encubierta alguna lo firmamos  
 de nuestros nonbres en la villa de Valladolid, estando en ella la Enperatriz nuestra señora e su Corte e Consejo Real, a quinçe dias del mes  
 de noviembre de mil e quinientos e treynta e seys años.

Dado en la villa de  
 Valladolid a treynta e  
 seys dias del mes de  
 noviembre de mill e  
 quinientos e seys años.

Hernando Calderon  
 Juan de Vrdapilleta

Transcripción

Lo qual todo que dicho es bemos echo e avriguado y repartido segund Dios nuestro señor para ello entendimj nos quiso dar e por tal lo damos e aclaramos, el qual dicho parescer del dicho reyno va dividido en çinco prouinçias y escripto en esta manera lo que cupo del repartimiento por mayor a la prouinçia de Santiago va repartido por menudo en diez pliegos oradados de papel y al cavo de ellos fa firmado de nuestros nonbres. E lo que a la prouinçia de la Coruña e Betanços cupo en çinco pliegos y lo que a la prouinçia de Lugo en ocho pliegos, e lo que a la prouinçia de Mondoñedo en quatro pliegos oradados, con otro pliego en que escripto la cabeça y entrada de todo el dicho parescer del dicho reyno y repartimiento por mayor de las dichas çinco prouinçias en que van declarados los vezinos pecheros que ay en todo el dicho reyno y quantos en cada prouinçia e lo que pagaron de seruiçio de Su Magestad el dicho año de quinientos e yete por donde se averiguó todo el dicho reyno e los maravedís que nos parece deve pagar cada prouinçia por sy e todas juntas, escripto todo el parescer de todo el dicho reyno de Galizia con el dicho pliego primero del repartimiento por mayor en treynta e çinco pliegos oradados enteros, con éste en que van nuestros nonbres e fymas, todo de letra del dicho Juan de Vrdapilleta, y en fe de todo ello ser verdadero e syn catela ni encubierta alguna lo firmamos de nuestros nonbres en la villa de Valladolid, estando en ella la Enperatriz nuestra señora e su Corte e Consejo Real, a quinçe dias del mes de noviembre de mil e quinientos e treynta e seys años.

Hernando Calderon. Juan de Vrdapilleta.

## Orense Población en el censo de 1591

Pueblos y Demarcaciones		1591				
Inscr.	Denominación Censo de 1970	Vecinos	Pecheros	Hidalgos	Clero S.	Clero R.
1	Orense	700	609	40	51	-
2	Sobrado del Obispo	147	143	1	3	-
3	Bentraces	119	115	3	1	-
4	Barbadanes	94	89	4	1	-
5	Covas (San Cipriano)	91	90	-	1	-
6	Valenzana	73	72	-	1	-
7	Sejalvo	103	100	1	2	-
8	Piñor	112	109	1	2	-
9	Mugares	162	154	5	3	-
10	Moreiras	155	155	-	-	-
11	Rante	45	42	2	1	-
12	Soutopenedo	31	28	1	2	-
13	Rairo	8	8	-	-	-
14	Santa Marina del Monte	27	24	2	1	-
15	Cebollino	117	112	1	4	-
16	Mende	8	8	-	-	-
17	Puga	152	135	12	5	-
18	Coujil	30	30	-	-	-
21	Prado y Vide	129	120	4	5	-
24	Espiñoso y La Mezquita	180	174	2	4	-
25	Cartelle	78	77	-	1	-
26	Velle	48	40	7	1	-
27	Puente-Castrolo	237	231	4	2	-
28	Pregigueiro (San Salvador)	170	160	7	3	-
29	Faramontaos	113	107	2	4	-
30	Melias	117	104	9	4	-
33	Calvelle y Moreiras	109	107	-	2	-
34	Pivar y Vastavales	54	53	-	1	-
35	Roca	262	258	-	4	-
36	Junquera de Espadañado	102	99	2	-	1
37	Niñodaguía	57	56	-	1	-
40	Moreiras	76	71	3	2	-
41	Ribas del Sil (San Esteban)	456	446	2	5	3
42	Ribas del Sil (Santa Cristina)	193	183	8	2	-
46	Solveira, Pacios y San Clodio	52	49	1	2	-
47	Figueiroa	43	41	-	2	-
48	Nogueira	17	17	-	-	-
51	Mourisco y Paderne	14	13	-	1	-

**Orense. Población en el censo de 1591**

Pueblos y Demarcaciones		1591				
Inscr.	Denominación Censo de 1970	Vecinos	Pecheros	Hidalgos	Clero S.	Clero R.
54	San Jorge y Santa Leocadia	61	58	2	1	-
55	Pereiras	17	16	-	1	-
56	Santa Marina de Aguas Santas	81	72	4	5	-
57	Armariz	87	85	1	1	-
58	Sotomayor	80	77	-	3	-
61	Proente y Faramontaos	98	91	4	3	-
62	Junquera de Ambía	152	150	-	2	-
63	San Juan de Farjays	24	22	1	1	-
64	Allariz -- Parte principal	943	887	27	23	6
65	Allariz -- Barrio del convento de Clarisas	138	130	5	3	-
66	Asadur	29	26	1	2	-
67	Maceda	84	79	3	2	-
68	Baños de Molgas	151	143	4	4	-
69	Puente Ambía	41	37	2	2	-
73	Sobradelo, Poedo y Guamil	79	69	7	3	-
74	Aldeas de Sotelos	162	150	8	4	-
77	Bobadela Pinta y Suatorre	63	59	3	1	-
78	Arnuid	84	77	6	1	-
81	Bóveda y Villar de Barrio	95	79	12	4	-
84	Codosedo y Alberguería	119	99	17	3	-
85	Piñeira (S. Juan)	128	125	-	3	-
86	Sandianes	297	292	1	4	-
89	Lampaza y Guillamil	216	206	4	6	-
90	Olas de Villarino	134	128	3	3	-
94	Veiga, Sorga y Berredo	155	148	3	4	-
95	Celanova	3620	3480	72	62	6
96	Villanueva	146	130	12	4	-
97	Sande	1031	1000	10	21	-
98	Milmanda	177	175	-	2	-
99	Acebedo del Río	73	72	-	1	-
100	Ramiranes	205	203	-	2	-
101	Feardos	145	143	1	1	-
102	Rairiz de Veiga	167	150	13	4	-
103	Porquera	103	97	4	2	-
104	Sabucedo	119	114	3	2	-
105	Ganade	135	127	6	2	-
106	Laroá	207	179	25	3	-
107	Castelaus	28	27	1	-	-

## Orense. Población en el censo de 1591

Pueblos y Demarcaciones		1591				
Inscr.	Denominación Censo de 1970	Vecinos	Pecheros	Hidalgos	Clero S.	Clero R.
108	Güin	25	24	1	-	-
109	Celme	180	174	2	4	-
110	Lobera	225	219	3	3	-
111	Grou	102	100	-	2	-
112	Araújo	105	99	2	4	-
113	Riocaldo	250	244	3	3	-
114	Entrimo	392	387	2	3	-
115	Tosende	166	138	20	8	-
116	Abelenda	214	202	8	4	-
117	Rebordechao	104	97	4	3	-
118	Rioseco	129	116	9	4	-
119	Requiás	106	98	5	3	-
120	Maus de Salas	48	46	-	2	-
121	Lodoselo	127	80	44	3	-
122	Laroá	29	25	3	1	-
123	Ginzo de Limia	234	186	42	6	-
124	Solveira	114	65	44	5	-
125	Faramontaos	156	134	20	2	-
126	Fuentearcada	203	182	18	3	-
127	Villaderrey	273	191	77	5	-
128	Peñaverde	24	18	6	-	-
131	Naveaus y Moimenta	45	41	3	1	-
134	Villamayor del Valle y Medeiros	458	432	22	4	-
137	Villaza y Albarellos	180	150	27	3	-
140	Mandín y Feces	172	167	3	2	-
141	Oimbra	231	197	33	1	-
144	Retorta y Matamá	116	108	5	3	-
145	Queija	136	118	15	3	-
148	Nocedo del Valle y Vences	144	117	24	3	-
149	Monterrey	152	98	49	5	-
150	Servoy	203	186	15	2	-
151	Sotovermud	1371	1186	176	9	-
152	Laza	155	140	13	2	-
153	Laza (Extramuros)	155	132	20	3	-
154	Castro Caldelas	124	98	24	2	-
155	El Burgo	175	163	9	3	-
156	Torbeo	117	103	13	1	-
157	Trives	242	233	7	2	-



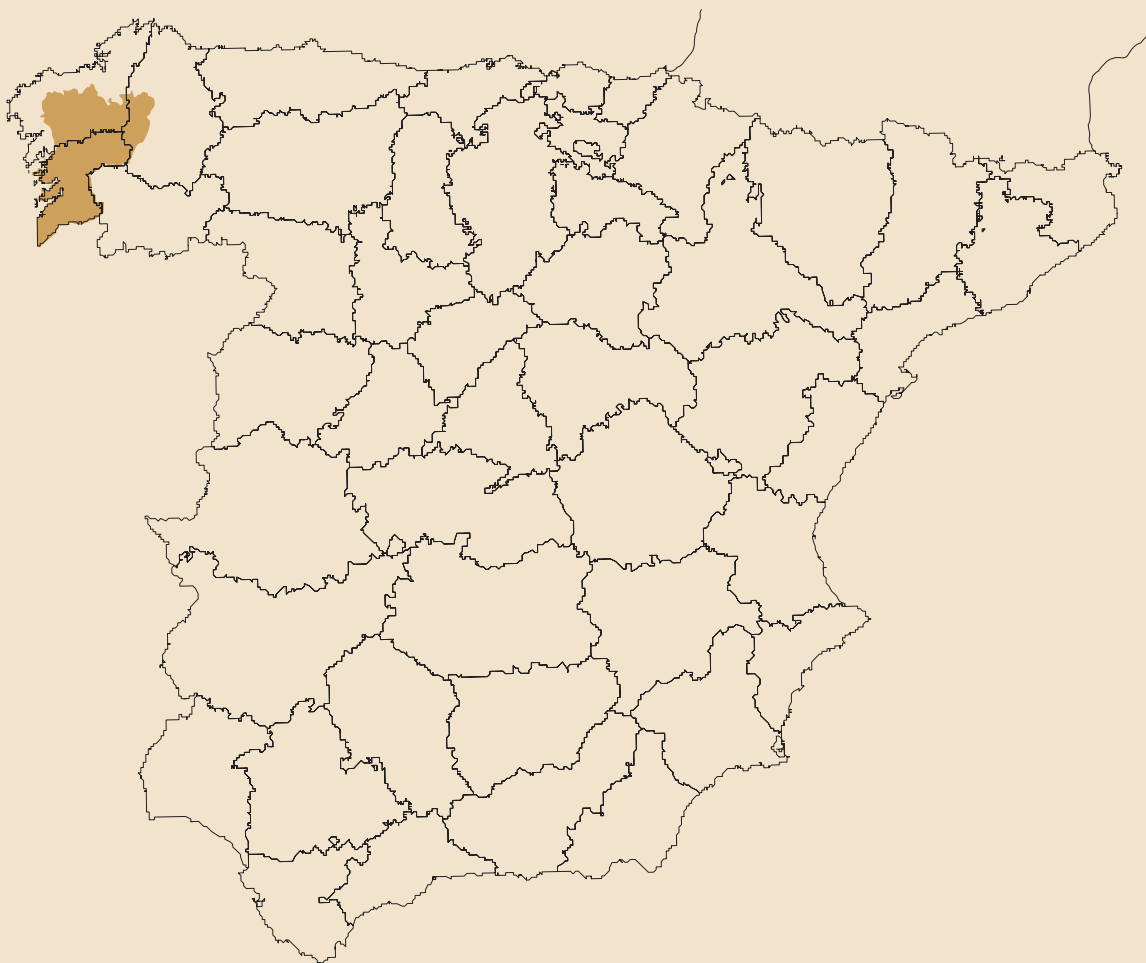
**Orense. Población en el censo de 1591**

Pueblos y Demarcaciones		1591				
Inscr.	Denominación Censo de 1970	Vecinos	Pecheros	Hidalgos	Clero S.	Clero R.
158	Macena de Trives	561	540	10	11	-
159	Ribas del Sil	161	134	26	1	-
162	Chaveán y San Cristóbal	230	219	5	6	-
163	La Medorra	164	140	22	2	-
164	Santa Tecla	161	126	30	5	-
165	Poboeiros	200	170	26	4	-
166	Marrubio	138	130	4	4	-
167	Santa Eulalia	161	139	19	3	-
170	Junquera y Piñeiro	364	331	30	3	-
173	Argas y Río	215	201	12	2	-
174	Caldelas	88	83	4	1	-
175	Chan de Iglesia	190	175	12	3	-
176	Montederramo	245	236	5	4	-
177	Queija (tierra de )	159	150	9	-	-
178	Queija	138	128	9	1	-
181	Villar de Lor y Valdequioga	346	287	52	7	-
182	Sotordey	195	177	15	3	-
183	Monteforado	167	162	3	2	-
184	Bendollo	166	149	15	2	-
185	Valdeorras	1593	1055	519	19	-
188	Cudeiro y Canedo	140	105	33	2	-
189	Bobadela	28	27	-	1	-
190	Gustey	45	41	3	1	-
191	Casanoba	51	46	4	1	-
194	Melías y Rivela	189	179	8	2	-
195	Graices	131	116	11	4	-
196	La Barra	50	48	1	1	-
197	Carracedo	258	239	11	8	-
198	Orbán	25	23	1	1	-
201	Toubes y Villarrubín	105	97	5	3	-
202	Villamarín	147	130	13	4	-
203	Bóveda	104	100	1	3	-
204	La Peroja	203	179	17	7	-
205	Osera	302	288	1	8	5
206	Arrabaldo	101	90	10	1	-
207	Amoeiro	149	143	1	5	-
208	Formigueiro	91	85	2	4	-
209	Fuentefría	39	37	-	2	-

**Orense. Población en el censo de 1591**

Pueblos y Demarcaciones		1591				
Inscr.	Denominación Censo de 1970	Vecinos	Pecheros	Hidalgos	Clero S.	Clero R.
210	Naves	176	169	5	2	-
213	Villariño y Garabanes	125	118	4	3	-
216	Amarante y Partovia	214	204	1	9	-
219	Lobás y Mudelos	86	82	1	3	-
222	Pacios y Lajas	79	73	4	2	-
223	Cabanelas	83	82	-	1	-
224	Castro Cabadoso	117	113	2	2	-
225	Longoseiro	13	12	-	1	-
226	Juencos	164	159	-	5	-
227	Cameija	94	89	4	1	-
228	Astureses	198	193	-	5	-
229	Campo	235	224	2	9	-
230	Corneda	50	48	1	1	-
233	Albarellos y Pazos	138	134	-	4	-
234	San Clodio	172	160	8	1	3
235	Lebosende	158	155	-	3	-
238	Anllo y Gomariz	252	239	5	8	-
239	Esposende	75	46	27	2	-
240	Beade	123	115	4	4	-
241	Abelenda	135	128	4	3	-
244	Serantes y Lamas	115	112	1	2	-
245	Ribadavia	313	294	12	6	1
246	Beiro	62	61	-	1	-
247	Feas	229	218	2	9	-
248	Camporredondo	259	232	21	6	-
249	Layas	50	46	2	2	-
250	Carballeda de Avia	153	149	1	3	-
251	Melón	219	210	4	3	2
252	Avión	279	272	-	7	-
255	Roca y Cenlle	55	49	4	2	-
256	Monterrey	92	74	12	1	5
257	Bollo	1821	1689	116	16	-
258	Viana del Bollo	107	85	19	3	-
260	Modorra	4	4	-	-	-
265	Monterramo	21	18	-	-	3
266	Valle de Couso	275	265	8	2	-

# Intendencia de *Santiago*



# Santiago

## Datos censales de 1527

Pueblos y demarcaciones		Número de vecinos pecheros	Localización		
Denominación Original Manuscrito	Denominación Censo de 1970		Código Pr.Mun.	En O.M.	
				Folio	N.º Inscr.
Santiago	id.	475	15.078	146 rº	1
La puente la Vlla	Puente de Ulla	25	15.089	146 rº	2
La Puente de Sarandones	Sarandón (San Pedro)	25	15.089	146 vº	3
Santa Cruz de Ribadulla	Ribadulla	29	15.089	146 vº	4
San Miguel de Sarandones	Sarandón	33	15.089	146 vº	5
Sant Andre de Trobe	Trobe	31	15.089	146 vº	6
San Pedro de Busto	Busto	14	15.078	146 vº	7
San Finz de Salas	Sales (San Félix)	37	15.089	146 vº	8
Estedo	Lestedo	21	15.012	146 vº	9
Sergude	Sargude	18	15.012	147 rº	10
Santa María de Vigo	id.	26	15.017	147 rº	11
Santa María de Sar	César (Santa María)	20	15.078	147 rº	12
San Christoual do Ejo	Eijo	51	15.078	147 rº	13
Santa María de Conjo	Conjo	41	15.078	147 rº	14
San Juan de Calo	Calo	40	15.082	147 rº	15
San Martino de Lazaño	San Martín de Lazaño	58	15.078	147 rº	16
Santo Tomé de Oyanes	Goyanes	46	15.071	147 rº	17
San Juan de Fecha	Fecha	40	15.078	147 vº	18
San Miguel de Rariz	Raris	37	15.082	147 vº	19
San Simon de Nes	Donas	38	15.012	147 vº	20
Santa Baya do Ça	Camos (Santa Eulalia de)	22	36.035	147 vº	21
Troyba	Trobe	--	15.089	147 vº	22
Vamonde	Vaamonde	--	15.082	147 vº	23
<b>Suma: Inscrip. 22 y 23</b>		<b>30</b>		<b>147 vº</b>	<b>24</b>
San Cristóval de Reyes	Reyes	29	15.082	147 vº	25
Tuy	id.	86	36.055	147 vº	26
Villa de la Guarda	La Guardia	193	36.023	148 rº	27
Villa de Vigo	Vigo	197	36.057	148 rº	28
Valle de Fragoso	Fragoso	121	36.057*	148 rº	29
Villa de Bayona	Bayona	393	36.003	148 rº	30
Val de Miño	Val de Minor	190	36.021*	148 rº	31
Coto Doya	Oya	65	36.057	148 rº	32
Tierra de Entença	Entienza	174	36.049	148 vº	33
Val de la Lovrina	Louriña	154	36.039	148 vº	34
Merindad de Fornelos	Fornelos de Montes	454	36.019	148 vº	35
Val de Tebra	Tebra	65	36.054	148 vº	36
Barrantes	id.	--	36.054	148 vº	37
Tomiño	id.	--	36.054	148 vº	38

## Santiago. Datos censales de 1527

Pueblos y demarcaciones		Número de vecinos pecheros	Localización		
Denominación Original Manuscrito	Denominación Censo de 1970		Código Pr.Mun.	En O.M.	
				Folio	N.º Inscr.
Forcadela	id.	--	36.054	148 vº	39
<b>Suma: Inscrip. 37 a 39</b>		<b>214</b>		<b>148 vº</b>	<b>40</b>
Salvatierra	id.	623	36.050	148 vº	41
Franquera e Val de Tieleis	Franqueira	139	36.009	149 rº	42
Las Fragas	Fragas	48	36.007	149 rº	43
Tenoyro	Tenorio	75	36.012	149 rº	44
Sotomayor	id.	113	36.053	149 rº	45
Aguas Santas	Aguasantas	52	36.012	149 rº	46
Coto de Santesydro	San Isidro	16	36.007	149 rº	47
Redondela	id.	163	36.045	149 rº	48
Sobroso	Villasobroso	298	36.030	149 rº	49
Val de Manoo	∞	97	∞	149 vº	50
Santa María de Reboreda	Reboreda	87	36.045	149 vº	51
Cangas	id.	174	36.008	149 vº	52
Dardán	Ardán (Santa María)	--	36.026	149 vº	53
Pineyro	Piñeiro (Santo Tomás)	--	36.026	149 vº	54
<b>Suma: Inscrip. 53 y 54</b>		<b>182</b>		<b>149 vº</b>	<b>55</b>
Coyro	Coiro (San Salvador)	--	36.008	149 vº	56
Moaña	id.	--	36.029	149 vº	57
<b>Suma: Inscrip. 56 y 57</b>		<b>115</b>		<b>149 vº</b>	<b>58</b>
Pontebedra	Pontevedra	600	36.038	150 rº	59
Morente	id.	120	36.038	150 rº	60
San Pedro de Canpañoo	Campañoo (San Pedro)	49	36.038	150 rº	61
Marín	id.	129	36.026	150 rº	62
San Juan de Poyo	Poyo (San Juan)	66	36.041	150 rº	63
Arcos	id.	56	36.015	150 rº	64
Puertas	Portas	66	36.040	150 vº	65
Caldas de Reyes	id.	71	36.005	150 vº	66
Godos	id.	70	36.005	150 vº	67
Moraña	id.	146	36.032	150 vº	68
Caldas de Cantes	Cuntis	36	36.015	150 vº	69
Nogueyra	Nogueira	45	36.028	150 vº	70
San Fiz de Estacas	Estacas (San Félix)	38	36.015	151 rº	71
San Brexamo de Arcos	Arcos (San Verismo)	60	36.015	151 rº	72
San Juan de Santelos	Santeles	48	36.017	151 rº	73
Santa Beya Matalovos	Matalobos (Santa Eulalia)	37	36.017	151 rº	74
San Miguel de Varcala	Barcala	38	36.017	151 rº	75

## Santiago. Datos censales de 1527

Pueblos y demarcaciones		Número de vecinos pecheros	Localización		
Denominación Original Manuscrito	Denominación Censo de 1970		Código Pr.Mun.	En O.M.	
			Folio	N.º Inscr.	
San Martino de Berduzido	Berducido (San Martín)	35	36.038	151 rº	76
Calobre	id.	14	36.017	151 vº	77
Santa María de Çequeril	Ciquiril	64	36.015	151 vº	78
Padrón	id.	90	15.065	151 vº	79
Coto de Layno	Lañño	63	15.033	151 vº	80
Valga	id.	21	36.056	151 vº	81
Santa Conba	Santa Comba	66	36.020	151 vº	82
San Grao de Requexo	∞	54	∞	151 vº	83
Gazas	Cruces (Santa María)	44	15.065	152 rº	84
Carcacia	id.	36	15.065	152 rº	85
Dodro	id.	74	15.006	152 rº	86
San Mamé de Roys	Rois	80	15.074	152 rº	87
Ordilde	Urdilde	88	15.074	152 rº	88
Canbados	Cambados	156	36.006	152 rº	89
Coto Doeste	Oeste	67	36.010	152 rº	90
Puerto del Carril	Carril	51	36.060	152 vº	91
San Pedro de Sea	Cea	45	36.060	152 vº	92
Coto de Armentera	Armentara	28	36.028	152 vº	93
Puerto Nuevo	Porto Novo	69	36.051	152 vº	94
Santa Baya de Gil	Gil (Santa Eulalia)	80	36.027	152 vº	95
Villamayor	id.	23	36.061	152 vº	96
Sobrao	Sobran	52	36.060	153 rº	97
Callero	Caleiro	57	36.061	153 rº	98
Santo Tomé do Mar	Domar	86	36.006	153 rº	99
Fafiñanes	Fefiñanes	36	36.006	153 rº	100
Los Grobes	El Grove	131	36.022	153 rº	101
Puerto de San Jonjo	Sangengo	38	36.051	153 rº	102
Dena	id.	--	36.027	153 rº	103
Castelo	Castrelo	--	36.006	153 rº	104
<b>Suma: Inscrip. 103 y 104</b>		<b>28</b>		<b>153 rº</b>	<b>105</b>
Santa María de Rubianes	Rubianes	27	36.060	153 rº	106
Villagarcía	Villagarcía de Arosa	42	36.060	153 vº	107
Villanueva de Aroça	Villanueva de Arosa	161	36.061	153 vº	108
San Salvador de Meys	Meis	116	36.028	153 vº	109
Loys	Lois	--	36.046	153 vº	110
Paradela	id.	--	36.028	153 vº	111
<b>Suma: Inscrip. 110 y 111</b>		<b>46</b>		<b>153 vº</b>	<b>112</b>

## Santiago. Datos censales de 1527

Pueblos y demarcaciones		Número de vecinos pecheros	Localización		
Denominación Original Manuscrito	Denominación Censo de 1970		Código Pr.Mun.	En O.M.	
				Folio	N.º Inscr.
San Gíao de Romay	Romay	18	36.040	153 vº	113
Rianjo	id.	90	15.072	153 vº	114
Santa Baya de Boyro	Boiro	54	15.011	153 vº	115
Taragoño	Taragoña	91	15.072	153 vº	116
San Bicenço de Cespon	Cespón	49	15.011	154 rº	117
Puebla del Dean	Deán	105	15.073	154 rº	118
Caamaño	id.	64	15.071	154 rº	119
Santa Cruz de Leson	Lesón	35	15.067	154 rº	120
Caramiñal	Puebla de Caramiñal	74	15.067	154 rº	121
Santa Vgia	Santa Eugenia	64	15.073	154 rº	122
Palmera	Palmeira	22	15.073	154 rº	123
San Martino de Oleyros	Oleiros	57	15.073	154 rº	124
Olvera	Olveira	62	15.073	154 vº	125
Aguiño	id.	33	15.073	154 vº	126
Puerto de Doçon	Ozón	27	15.052	154 vº	127
Feligresía de Sabardes	Sabardes	11	15.062	154 vº	128
Feligresía de Nebra	Nebra	79	15.071	154 vº	129
San Sadorniño de Goyan	Goyán	60	36.054	154 vº	130
Lovsame	Lousame	112	15.042	154 vº	131
Noya	id.	345	15.057	155 rº	132
Otes	Outes	--	15.062	155 rº	133
Roo	id.	--	15.057	155 rº	134
<b>Suma: Inscrip. 133 y 134</b>		<b>62</b>		<b>155 rº</b>	<b>135</b>
Santa Cristina de Barrio	Barro (Santa Cristina)	74	15.057	155 rº	136
Cando	id.	--	15.062	155 rº	137
Entines	id.	--	15.062	155 rº	138
<b>Suma: Inscrip. 137 y 138</b>		<b>76</b>		<b>155 rº</b>	<b>139</b>
Santa Baya de Chacín	Chacín	43	15.045	155 rº	140
San Martino de Rates	Rates	31	15.062	155 rº	141
Estero	Esteiro	81	15.053	155 rº	142
San Mame de Carnota	Carnota	108	15.020	155 vº	143
San Christoual de Corçon	Corzón	78	15.045	155 vº	144
Valladares	id.	63	15.062	155 vº	145
Santo Tome de Alvite	Albite	40	15.056	155 vº	146
San Gíao de Beva	Beba	81	15.045	155 vº	147
Çea	Cee	59	15.023	155 vº	148
Finisterra	Finisterre	39	15.037	155 vº	149

## Santiago. Datos censales de 1527

Pueblos y demarcaciones		Número de vecinos pecheros	Localización		
Denominación Original Manuscrito	Denominación Censo de 1970		Código Pr.Mun.	En O.M.	
				Folio	N.º Inscr.
Coto de Duyo	Duyo	55	15.037	155 vº	150
Muros	id.	292	15.053	156 rº	151
Mungia	Mugía	57	15.052	156 rº	152
Morayme	Moraima	60	15.052	156 rº	153
San Martiño Doçon	Ozón	40	15.052	156 rº	154
Puerto de Corcubión	Corcubión	46	15.028	156 rº	155
Dunbría e Berens	Dumbría	85	15.034	156 rº	156
Torinan e La Miña	Touriñán	71	15.052	156 rº	157
Baynas	Baiñas	--	15.092	156 rº	158
Olvera	Olveira	--	15.034	156 rº	159
<b>Suma: Inscrip. 158 y 159</b>		<b>79</b>		<b>156 rº</b>	<b>160</b>
Cal	Calo	--	15.092	156 vº	161
Carantoña	id.	--	15.092	156 vº	162
<b>Suma: Inscrip. 161 y 162</b>		<b>65</b>		<b>156 vº</b>	<b>163</b>
Mor e Quintean	Morquintán	--	15.052	156 vº	164
Bardullas	id.	--	15.052	156 vº	165
<b>Suma: Inscrip. 164 y 165</b>		<b>86</b>		<b>156 vº</b>	<b>166</b>
San Martino de Castelo	Castelo	51	15.092	156 vº	167
Santa María de Salto	Salto	64	15.092	156 vº	168
Brandoña e Santa Cecilia	Brandoñas	40	15.093	156 vº	169
Santa Baya de Entines	Entines	64	15.062	156 vº	170
Traba	id.	51	15.040	156 vº	171
Candos	Cando	--	15.062	157 rº	172
Borneyro	Borneiro	--	15.014	157 rº	173
<b>Suma: Inscrip. 172 y 173</b>		<b>31</b>		<b>157 rº</b>	<b>174</b>
Serrano	id.	--	15.092	157 rº	175
Bayo	id.	--	15.093	157 rº	176
<b>Suma: Inscrip. 175 y 176</b>		<b>36</b>		<b>157 rº</b>	<b>177</b>
San Juan do Este	Esto	76	15.014	157 rº	178
Laje	Lage	66	15.040	157 rº	179
Coto Danos	Anós	19	15.014	157 rº	180
Carnes	id.	21	15.092	157 rº	181
San Martiño de Rioboo	Riobó	68	15.014	157 rº	182
Cores e Seoane	Cores	76	15.068	157 rº	183
Canzos e Leyloyo	Cainzos	65	15.019	157 vº	184
Jornes	id.	--	15.068	157 vº	185



## Santiago. Datos censales de 1527

Pueblos y demarcaciones		Número de vecinos pecheros	Localización		
Denominación Original Manuscrito	Denominación Censo de 1970		Código Pr.Mun.	En O.M.	
				Folio	N.º Inscr.
Paços	Pazos	--	15.068	157 vº	186
<b>Suma: Inscrip. 185 y 186</b>		<b>52</b>		<b>157 vº</b>	<b>187</b>
San Payo de Çesulles	Cesullas	53	15.014	157 vº	188
Malpica	Malpica de Bergantiños	97	15.043	157 vº	189
Coto de Seavia	Seavia	44	15.029	157 vº	190
Javina	Javiña	42	15.016	157 vº	191
Doça	Oza	--	15.019	157 vº	192
San Pedro de Valença	Valencia	--	15.029	157 vº	193
<b>Suma: Inscrip. 192 y 193</b>		<b>92</b>		<b>157 vº</b>	<b>194</b>
Agualada	id.	20	15.029	157 vº	195
San Pedro de Jallas	Jallas de Abajo	--	15.056	158 rº	196
Porqueyra	Porqueira	--	15.056	158 rº	197
<b>Suma: Inscrip. 196 y 197</b>		<b>113</b>		<b>158 rº</b>	<b>198</b>
San Christoual de Corneyra	Corneira	116	15.007	158 rº	199
Corneda	id.	53	15.010	158 rº	200
Préstamo de Beçeço	Viceso	48	15.023	158 rº	201
Vastavales	Bastavales	--	15.013	158 rº	202
Francos	id.	--	15.007	158 rº	203
<b>Suma: Inscrip. 202 y 203</b>		<b>53</b>		<b>158 rº</b>	<b>204</b>
Ortoño	id.	--	15.002	158 rº	205
Bogallido	Bugallido	--	15.002	158 rº	206
<b>Suma: Inscrip. 205 y 206</b>		<b>73</b>		<b>158 rº</b>	<b>207</b>
Santa María de Trasmonte	Trasmonte	47	15.002	158 rº	208
San Fines de Brión	Brión	79	15.013	158 rº	209
Xabestre	Javestre	--	15.086	158 vº	210
Chaftrin	Chayán	--	15.086	158 vº	211
<b>Suma: Inscrip. 210 y 211</b>		<b>44</b>		<b>158 vº</b>	<b>212</b>
San Pedro e Santa Conba	Santa Comba (San Pedro)	133	15.077	158 vº	213
San Pedro de Jallas	Jallas	126	15.056	158 vº	214
San Christoual de Mallon	Mallón	153	15.077	158 vº	215
San Giens de Entrecases	Entrecruces	50	15.019	158 vº	216
Coto de Aranton	Arantón	66	15.077	158 vº	217
Santa Baya de Laños	Lañas	73	15.007	158 vº	218
Morlan e Seoane de Ocampo	Morlán	32	15.086	158 vº	219
Santalla do Gorgullos	Gorgullos	29	15.084	159 rº	220
Ospital de Bruma	Bruma	114	15.047	159 rº	221

## Santiago. Datos censales de 1527

Pueblos y demarcaciones		Número de vecinos pecheros	Localización		
Denominación Original Manuscrito	Denominación Censo de 1970		Código Pr.Mun.	En O.M.	
				Folio	N.º Inscr.
Dordoño	Dordaño	--	15.026	159 rº	222
Carras	Carros	--	15.026	159 rº	223
<b>Suma: Inscrip. 222 y 223</b>		<b>33</b>		<b>159 rº</b>	<b>224</b>
Felgueyra	Filgueira	--	15.079	159 rº	225
Besantoña	Visantoña	--	15.079	159 rº	226
<b>Suma: Inscrip. 225 y 226</b>		<b>60</b>		<b>159 rº</b>	<b>227</b>
Avellaa e Janzeda	Abellá	64	15.038	159 rº	228
San Salvador de Barveyto	Barbeito	38	15.090	159 rº	229
Arbrixoy	Albijoy	--	15.047	159 rº	230
Cunbraos	Cumbraos	--	15.047	159 rº	231
<b>Suma: Inscrip. 230 y 231</b>		<b>34</b>		<b>159 rº</b>	<b>232</b>
San Martino de Lodoyro	Ledoirra	53	15.038	159 rº	233
Fisteos	Fisteus	97	15.032	159 vº	234
San Pedro de Cardeyro	Cardeiro	62	15.010	159 vº	235
Coto de Dormian	Dormea	--	15.010	159 vº	236
Perros	id.	--	15.013	159 vº	237
<b>Suma: Inscrip. 236 y 237</b>		<b>49</b>		<b>159 vº</b>	<b>238</b>
San Biçente de Cartes	Carrés	58	15.026	159 vº	239
Ferreros	Ferreiros	31	15.066	159 vº	240
San Vicençõ do Piño	El Pino	28	15.066	159 vº	241
Marajo	id.	--	15.006	159 vº	242
Burres	id.	--	15.006	159 vº	243
Bieyte	Vieite	--	15.010	159 vº	244
<b>Suma: Inscrip. 242 a 244</b>		<b>55</b>		<b>159 vº</b>	<b>245</b>
Coto de Vama	Bama	75	15.085	159 vº	246
Gonzar	id.	--	15.066	160 rº	247
Çerreda	Cerceda	--	15.066	160 rº	248
<b>Suma: Inscrip. 247 y 248</b>		<b>28</b>		<b>160 rº</b>	<b>249</b>
San Mame de Canes	Canes	30	15.060	160 rº	250
San Payo de Sabugueyra	Sabugueira	56	15.078	160 rº	251
Santa María de Budino	Budiño	60	15.066	160 rº	252
Santa Cristina de Nemenço	Nemenzo	65	15.078	160 rº	253
Puente de Sygueyro	Sigueiro	10	15.060	160 rº	254
Santo Tomé de Villa Romariz	Villarromarís	95	15.060	160 rº	255
Santistevan de Trasmonte	Trasmonte	35	15.060	160 rº	256
Santandre de Lesta	Lesta	41	15.059	160 vº	257

## Santiago. Datos censales de 1527

Pueblos y demarcaciones		Número de vecinos pecheros	Localización		
Denominación Original Manuscrito	Denominación Censo de 1970		Código Pr.Mun.	En O.M.	
			Folio	N.º Inscr.	
Santa Cruz de Pereyra	Pereira	28	15.059	160 vº	258
Santiago de Villamayor	Villamayor	84	15.059	160 vº	259
Santiago de Numide	Numide	33	15.084	160 vº	260
Santa María de Castenda	Castenda	26	15.084	160 vº	261
Troytosende	Troitosende	58	15.007	160 vº	262
Santa María de Páramo	Páramos	120	15.088	161 rº	263
Santiago de Sumeo	Sumio	36	15.021	161 rº	264
Santistevan de Peleo	Paleo	53	15.021	161 rº	265
Arzua	id.	30	15.006	161 rº	266
Sendelle	id.	59	15.010	161 rº	267
San Pedro da Mella	Mella	46	15.006	161 rº	268
San Lorenzo de Pastor	Pastor	25	15.066	161 rº	269
San Pedro de Lema	Lema	66	15.006	161 vº	270
Coto Doynes	Oínes	34	15.006	161 vº	271
Medín	id.	15	15.066	161 vº	272
Mellid	id.	48	15.046	161 vº	273
Furelos	id.	33	15.046	161 vº	274
So el Camino	Calvos de Socamino	101	15.085	161 vº	275
Sobre el Camino	Calvos de Sobrecamino	120	15.006	161 vº	276
San Biçenço de Varcon	Barco	46	36.017	162 rº	277
Santo Tomé da Ynsu	Insúa	35	36.059	162 rº	278
San Giliao e San Cibriao	San Julian y San Cipriano	18	15.042	162 rº	279
Coto de Sarantes	Serantes	11	15.079	162 rº	280
Besejos e Comeyro	Besejos	85	15.059	162 rº	281
San Payo de Miño da Guía	Niñodaguía	77	15.079	162 rº	282
Brandeso	id.	--	15.006	162 rº	283
Vasantoña	Visantoña	--	15.079	162 rº	284
<b>Suma: Inscrip. 283 y 284</b>		<b>79</b>		<b>162 rº</b>	<b>285</b>
San Gilao de Ventosa	Ventosa	184	36.020	162 rº	286
Monesterio do Ría	Monasterio	30	36.054	162 vº	287
Coto de Gorgueira	Gorgoreiro	4	36.037	162 vº	288
San Bartolomé de Pereyra	Pereira	28	36.018	162 vº	289
Beeriz	Beariz	23	32.011	162 vº	290
Santa María de Toomonde	Tomonde	22	36.011	162 vº	291
Santo Tomé de Queyreça	Quireza	27	36.011	162 vº	292
San Miguel de Pesquera	Presqueiras	44	36.018	162 vº	293
Santa Baya de Caldelas	Puente Caldelas (Santa Eulalia)	101	36.043	162 vº	294
San Juan de Çerdido	Cerdedo	51	36.011	163 rº	295

## Santiago. Datos censales de 1527

Pueblos y demarcaciones		Número de vecinos pecheros	Localización		
Denominación Original Manuscrito	Denominación Censo de 1970		Código Pr.Mun.	En O.M.	
				Folio	N.º Inscr.
Laroa	Lores	--	36.027	163 rº	296
Leyros	Leiro	--	36.046	163 rº	297
<b>Suma: Inscrip. 296 y 297</b>		<b>41</b>		<b>163 rº</b>	<b>298</b>
San Salvador de Escadra	Escuadra	52	36.052	163 rº	299
Santiago de Taboada	Taboada	66	36.052	163 rº	300
San Cibraio de Chapa	Chapa	30	36.052	163 rº	301
Santiago de Bereja	Breja	30	36.052	163 rº	302
Coto de Pineyro	Piñeiro	16	36.052	163 rº	303
Bomill e Dornelos	Dornelas	57	36.052	163 rº	304
Santistevan de Lagartones	Lagartones	27	36.017	163 vº	305
San Bicenço de Berros	Berres	36	36.017	163 vº	306
Curantes	id.	45	36.017	163 vº	307
San Pedro de Parada	Parada	83	36.011	163 vº	308
Santa Cristina de Viseyro	Vinseiro	14	36.017	163 vº	309
San Miguel de Cora	Cora	31	36.017	163 vº	310
Santa María de Covso	Couso	36	36.017	163 vº	311
Coto de Codesydo	Codeseda	25	36.017	163 vº	312
San Gilao de Çebreyros	Cebreiros	43	15.066	164 rº	313
Boquixon	Boqueijón	82	15.012	164 rº	314
Santiago de Perbedinos	Prevediños	27	15.085	164 rº	315
Vendaña	Bendaña	13	15.085	164 rº	316
Piloño	id.	22	36.059	164 rº	317
Carbia	id.	--	36.059	164 rº	318
Sebrejo	Sabrejo	--	36.059	164 rº	319
<b>Suma: Inscrip. 318 y 319</b>		<b>27</b>		<b>164 rº</b>	<b>320</b>
Camanzo	Camanzo	22	36.059	164 rº	321
Coto de Salgueyros	Salgueiros	42	36.059	164 rº	322
Coto de San Martino	San Martiño	57	∞	164 vº	323
Coto de Biñones	∞	7	∞	164 vº	324
Santaya de Toro	∞	11	∞	164 vº	325
San Miguel de Morera	Moreira	35	36.017	164 vº	326
<b>Pueblos que no pecharon</b>					
<b>Faramiñanes</b> - Del Abad de San Martín de Santiago junto al Hospital de Bruma.	Faramillans	3	15.059	165 rº	327
<b>Adreras</b> - De Martín Romero, canónigo de la Catedral de Santiago.	id.	2	15.078	165 rº	328

### Santiago. Datos censales de 1527

Pueblos y demarcaciones		Número de vecinos pecheros	Localización		
Denominación Original Manuscrito	Denominación Censo de 1970		Código Pr.Mun.	En O.M.	
		Folio		N.º Inscr.	
Valtaren - En la feligresía de San Andrés de César	id.	3	36.005	165 rº	329

#### Resumen del comentario

La calidad de los vecinos de los pueblos costeros viene marcada porque la mayoría de los pecheros viven de la pesca, aunque hay entre ellos algunos mercaderes que trafican en paños, vino, aceite y pescado. Los restantes pecheros, así como los residentes en el interior, se dedican a coger su pan y a criar ganado. Casi todas las heredades que cultivan las tienen a censo o son arrendadas en su mayoría al Obispado de Santiago o al conde de Altamira o a otros señores o caballeros de la región. Los mismos que son los propietarios de las casas en que viven. Se calcula que un tercio de los vecinos pecheros han de mantenerse como jornaleros pues con lo que recogen del campo no tienen para medio año y algunos ni para un par de meses y han de dedicarse junto con su familia a la mendicidad.

Intendencia de <i>Santiago</i>	Todos los pueblos de 1527
Suma de pecheros .....	19.192



Plano de las murallas de Santiago. Finales del siglo XVI.  
 “La ciudad de Santiago en aquel tiempo se llamaba Tingitana y allí está el cuerpo y la cabeza de Santiago en una iglesia de piedra muy antigua... Esta iglesia se llama apostólica porque es la segunda Roma. Junto a la iglesia hicieron los Reyes Católicos Don Fernando y Doña Isabel un hospital cuadrado de cuatro patios que es el mejor edificio que hay en el mundo.” *Geografía*. Manuscrito MI 16. Biblioteca del Real Monasterio de El Escorial.

# Santiago

El servicio a S.M. de 1527

Inscr.	Pueblos y Demarcaciones Denominación en el Censo de 1970	Datos censales			Pago por pechero en Maravedíes		Indices	
		Pecheros Número	Pagado Reales	Asignado Mrvs.	Pagado	Asignado	Agravio Relativo	Ratio Confort
1	Santiago	475	1.383	79.200	98,99	166,74	59,37	98,67
2	Puente de Ulla	25	150	3.790	204,00	151,60	134,56	89,72
3	Sarandon (San Pedro)	25	162	3.370	220,32	134,80	163,44	79,77
4	Ribadulla	29	219	5.110	256,76	176,21	145,71	104,28
5	Sarandón	33	140	5.370	144,24	162,73	88,64	96,30
6	Trobe	31	250	5.470	274,19	176,45	155,39	104,42
7	Busto	14	61	2.400	148,14	171,43	86,42	101,45
8	Sales (San Félix)	37	251	6.400	230,65	172,97	133,34	102,36
9	Lestedo	21	49	3.630	79,33	172,86	45,90	102,30
10	Sargude	18	174	3.200	328,67	177,78	184,88	105,21
11	Santa María de Vigo	26	186	4.370	243,23	168,08	144,71	99,47
12	César (Santa María)	20	153	3.560	260,10	178,00	146,12	105,34
13	Eijo	51	402	8.740	268,00	171,37	156,38	101,42
14	Conjo	41	241	7.090	199,85	172,93	115,57	102,34
15	Calo	40	180	6.400	153,00	160,00	95,63	94,69
16	San Martín de Lazaño	58	341	10.080	199,90	173,79	115,02	102,85
17	Goyanes	46	226	7.620	167,04	165,65	100,84	98,03
18	Fecha	40	228	6.450	193,80	161,25	120,19	95,43
19	Raris	37	151	6.400	138,76	172,97	80,22	102,36
20	Donas	38	228	6.650	204,00	175,00	116,57	103,56
21	Camos (Santa Eulalia de)	22	140	3.790	216,36	172,27	125,59	101,95
24	Trobe y Vaamonde	30	144	4.650	163,20	155,00	105,29	91,73
25	Reyes	29	174	4.980	204,00	171,72	118,80	101,62
26	Tuy	86	492	15.370	194,51	178,72	108,84	105,77
27	La Guardia	193	961	32.570	169,30	168,76	100,32	99,87
28	Vigo	197	800	34.080	138,07	172,99	79,81	102,38
29	Fragoso	121	796	21.050	223,67	173,97	128,57	102,95
30	Bayona	393	1.586	67.050	137,21	170,61	80,42	100,97
31	Val de Minor	190	1.063	32.570	190,22	171,42	110,97	101,45
48	Redondela	163	581	28.050	121,19	172,09	70,42	101,84
49	Villasobroso	298	1.459	49.890	166,46	167,42	99,43	99,08
50	Villa de Manoo	97	304	16.500	106,56	170,10	62,64	100,67
51	Reboreda	87	494	14.550	193,06	167,24	115,44	98,97
52	Cangas	174	640	29.370	125,06	168,79	74,09	99,89
55	Ardán y Piñeiro	182	930	31.180	173,74	171,32	101,41	101,38
58	Coiro y Moaña	115	794	19.660	234,75	170,96	137,31	101,17
59	Pontevedra	600	3.725	105.980	211,08	176,63	119,50	104,53
60	Morente	120	625	20.620	177,08	171,83	103,06	101,69

## Santiago. El servicio a S.M. de 1527

Inscr.	Pueblos y Demarcaciones Denominación en el Censo de 1970	Datos censales			Pago por pechero		Indices	
		Pecheros	Pagado	Asignado	en Maravedies		Agravio	Ratio
		Número	Reales	Mrvs.	Pagado	Asignado	Relativo	Confort
61	Campaño (San Pedro)	49	387	8.410	268,53	171,63	156,46	101,57
62	Marín	129	950	22.110	250,39	171,40	146,09	101,43
63	Poyo (San Juan)	66	468	11.180	241,09	169,39	142,33	100,25
64	Arcos	56	271	9.330	164,54	166,61	98,76	98,60
65	Portas	66	360	10.890	185,45	165,00	112,40	97,65
66	Caldas de Reyes	71	495	12.210	237,04	171,97	137,84	101,77
67	Godos	70	322	10.230	156,40	146,14	107,02	86,49
68	Moraña	146	404	25.270	94,08	173,08	54,36	102,43
69	Cuntis	36	286	6.370	270,11	176,94	152,65	104,71
70	Nogueira	45	200	7.620	151,11	169,33	89,24	100,21
71	Estacas (San Félix)	38	208	6.080	186,11	160,00	116,32	94,69
72	Arcos (San Verismo)	60	280	8.640	158,67	144,00	110,19	85,22
73	Santeles	48	244	7.780	172,83	162,08	106,63	95,92
74	Matalobos (Santa Eulalia)	37	202	6.400	185,62	172,97	107,31	102,36
75	Barcala	38	140	5.700	125,26	150,00	83,51	88,77
76	Berducido (San Martín)	35	262	5.540	254,51	158,29	160,79	93,67
77	Callobre	14	128	2.490	310,86	177,86	174,78	105,25
78	Ciquiril	64	202	11.080	107,31	173,13	61,99	102,45
79	Padrón	90	384	15.080	145,07	167,56	86,58	99,16
80	Laiño	63	265	15.890	143,02	252,22	56,70	149,26
81	Valga	21	142	3.630	229,90	172,86	133,00	102,30
82	Santa Comba	66	402	11.460	207,09	173,64	119,27	102,76
83	San Grao de Requexo	54	330	9.370	207,78	173,52	119,74	102,69
84	Cruces (Santa María)	44	215	7.620	166,14	173,18	95,93	102,49
85	Carcacia	36	186	6.070	175,67	168,61	104,18	99,78
86	Dodro	74	358	12.600	164,49	170,27	96,60	100,76
87	Roís	80	426	13.130	181,05	164,13	110,31	97,13
88	Urdilde	88	418	15.080	161,50	171,36	94,24	101,41
89	Cambados	156	528	26.890	115,08	172,37	66,76	102,01
90	Oeste	67	294	11.080	149,19	165,37	90,22	97,87
91	Carril	51	237	8.480	158,00	166,27	95,02	98,40
92	Cea	45	221	7.450	166,98	165,56	100,86	97,97
93	Armentara	28	140	4.480	170,00	160,00	106,25	94,69
94	Porto Novo	69	428	11.610	210,90	168,26	125,34	99,58
95	Gil (Santa Eulalia)	80	402	13.200	170,85	165,00	103,55	97,65
96	Villamayor	23	129	3.790	190,70	164,78	115,73	97,52
97	Sobran	52	256	8.840	167,38	170,00	98,46	100,60

## Santiago. El servicio a S.M. de 1527

Inscr.	Pueblos y Demarcaciones Denominación en el Censo de 1970	Datos censales			Pago por pechero en Maravedíes		Indices	
		Pecheros Número	Pagado Reales	Asignado Mrvs.	Pagado	Asignado	Agravio Relativo	Ratio Confort
98	Caleiro	57	308	9.500	183,72	166,67	110,23	98,63
99	Domar	86	358	15.040	141,53	174,88	80,93	103,49
100	Fefiñanes	36	202	5.750	190,78	159,72	119,44	94,52
101	El Grove	131	663	23.430	172,08	178,85	96,21	105,84
102	Sangengo	38	332	6.370	297,05	167,63	177,21	99,20
105	Dena y Castrelo	28	180	4.170	218,57	148,93	146,76	88,13
106	Rubíanes	27	221	4.320	278,30	160,00	173,94	94,69
107	Villagarcía de Arosa	42	204	5.940	165,14	141,43	116,77	83,70
108	Villanueva de Arosa	161	852	28.710	179,93	178,32	100,90	105,53
109	Meis	116	405	18.510	118,71	159,57	74,39	94,43
112	Lois y Paradela	46	246	7.090	181,83	154,13	117,97	91,21
113	Romay	18	74	2.400	139,78	133,33	104,83	78,91
114	Rianjo	90	476	14.710	179,82	163,44	110,02	96,72
115	Boiro	54	359	9.470	226,04	175,37	128,89	103,78
116	Taragoña	91	372	14.710	138,99	161,65	85,98	95,66
117	Cespón	49	306	8.480	212,33	173,06	122,69	102,42
118	Deán	105	816	18.910	264,23	180,10	146,72	106,58
119	Caamaño	64	286	11.080	151,94	173,13	87,76	102,45
120	Lesón	35	240	6.170	233,14	176,29	132,25	104,32
121	Puebla de Caramiñal	74	333	12.470	153,00	168,51	90,79	99,72
122	Santa Eugenia	64	230	10.890	122,19	170,16	71,81	100,70
123	Palmeira	22	162	3.560	250,36	161,82	154,72	95,76
124	Oleiros	57	273	9.170	162,84	160,88	101,22	95,21
125	Olveira	62	225	10.720	123,39	172,90	71,36	102,32
126	Aguiño	33	149	5.700	153,52	172,73	88,88	102,22
127	Ozón	27	110	4.150	138,52	153,70	90,12	90,96
128	Sabardes	11	68	1.910	210,18	173,64	121,05	102,76
129	Nebra	79	333	13.330	143,32	168,73	84,94	99,86
130	Goyán	60	310	9.700	175,67	161,67	108,66	95,67
131	Lousame	112	565	18.510	171,52	165,27	103,78	97,80
132	Noya	345	2.043	60.260	201,34	174,67	115,27	103,37
135	Outes y Roo	62	292	10.390	160,13	167,58	95,55	99,17
136	Barro (Santa Cristina)	74	306	11.940	140,59	161,35	87,14	95,49
139	Cando y Entines	76	333	13.000	148,97	171,05	87,09	101,23
140	Chacín	43	220	7.090	173,95	164,88	105,50	97,58
141	Rates	31	233	5.470	255,55	176,45	144,83	104,42
142	Esteiro	81	352	13.160	147,75	162,47	90,94	96,15
143	Carnota	108	446	18.010	140,41	166,76	84,20	98,69



## Santiago. El servicio a S.M. de 1527

Inscr.	Pueblos y Demarcaciones Denominación en el Censo de 1970	Datos censales			Pago por pechero		Indices	
		Pecheros	Pagado	Asignado	en Maravedies		Agravio	Ratio
		Número	Reales	Mrs.	Pagado	Asignado	Relativo	Confort
144	Corzón	78	434	11.990	189,18	153,72	123,07	90,97
145	Valladares	63	418	10.820	225,59	171,75	131,35	101,64
146	Albite	40	434	7.030	368,90	175,75	209,90	104,01
147	Beba	81	294	14.020	123,41	173,09	71,30	102,43
148	Cee	59	341	9.800	196,51	166,10	118,31	98,30
149	Finisterre	39	267	6.760	232,77	173,33	134,29	102,58
150	Duyo	55	272	9.530	168,15	173,27	97,04	102,54
151	Muros	292	1.467	51.150	170,82	175,17	97,51	103,66
152	Mugía	57	294	9.000	175,37	157,89	111,07	93,44
153	Moraime	60	267	10.230	151,30	170,50	88,74	100,90
154	Ozón	40	186	6.930	158,10	173,25	91,26	102,53
155	Corcubión	46	222	7.980	164,09	173,48	94,59	102,66
156	Dumbría	85	387	14.550	154,80	171,18	90,43	101,30
157	Touriñán	71	357	11.940	170,96	168,17	101,66	99,52
160	Baiñas y Olveira	79	328	13.690	141,16	173,29	81,46	102,55
163	Calo y Carantoña	65	436	11.350	228,06	174,62	130,61	103,34
166	Morquintán y Bardullas	86	364	14.880	143,91	173,02	83,17	102,39
167	Castrelo	51	262	8.150	174,67	159,80	109,30	94,57
168	Salto	64	286	10.720	151,94	167,50	90,71	99,12
169	Brandoñas	40	262	6.650	222,70	166,25	133,95	98,39
170	Entines	64	253	10.560	134,41	165,00	81,46	97,65
171	Traba	51	243	8.640	162,00	169,41	95,63	100,26
174	Cando y Borneiro	31	202	5.260	221,55	169,68	130,57	100,41
177	Serrano y Bayo	36	166	6.230	156,78	173,06	90,59	102,41
178	Esto	76	338	13.160	151,21	173,16	87,33	102,47
179	Lage	66	427	11.460	219,97	173,64	126,68	102,76
180	Anós	19	88	3.300	157,47	173,68	90,67	102,78
181	Carnes	21	260	3.560	420,95	169,52	248,31	100,32
182	Riobó	68	384	11.460	192,00	168,53	113,93	99,73
183	Cores	76	476	12.900	212,95	169,74	125,46	100,45
184	Cainzos	65	416	10.850	217,60	166,92	130,36	98,78
187	Jornes y Pazos	52	262	9.000	171,31	173,08	98,98	102,43
188	Cesullas	53	284	8.840	182,19	166,79	109,23	98,71
189	Malpica de Bergantiños	97	582	16.840	204,00	173,61	117,51	102,74
190	Seavia	44	202	7.620	156,09	173,18	90,13	102,49
191	Javiña	42	253	7.090	204,81	168,81	121,33	99,90
194	Oza y Valencia	92	327	15.930	120,85	173,15	69,79	102,47
195	Agualada	20	101	3.460	171,70	173,00	99,25	102,38

## Santiago. El servicio a S.M. de 1527

Inscr.	Pueblos y Demarcaciones Denominación en el Censo de 1970	Datos censales			Pago por pechero en Maravedíes		Indices	
		Pecheros Número	Pagado Reales	Asignado Mrvs.	Pagado	Asignado	Agravio Relativo	Ratio Confort
198	Jallas de Abajo y Porqueira	113	514	19.230	154,65	170,18	90,88	100,71
199	Corneira	116	530	19.730	155,34	170,09	91,33	100,66
200	Corneda	53	264	9.000	169,36	169,81	99,73	100,49
201	Viceso	48	203	8.150	143,79	169,79	84,69	100,48
204	Bastavales y Francos	53	336	8.410	215,55	158,68	135,84	93,90
207	Ortoño y Bugallido	73	345	11.610	160,68	159,04	101,03	94,12
208	Trasmonte	47	226	8.150	163,49	173,40	94,28	102,62
209	Brión	79	384	13.000	165,27	164,56	100,43	97,38
212	Javestre y Chayán	44	203	7.620	156,86	173,18	90,58	102,49
213	Santa Comba (San Pedro)	133	673	22.440	172,05	168,72	101,97	99,85
214	Jallas	126	672	22.950	181,33	182,14	99,56	107,79
215	Mallón	153	701	26.330	155,78	172,09	90,52	101,84
216	Entrecruces	50	202	8.640	137,36	172,80	79,49	102,26
217	Arantón	66	384	11.080	197,82	167,88	117,83	99,35
218	Lañas	73	298	12.670	138,79	173,56	79,97	102,71
219	Morlán	32	152	5.540	161,50	173,13	93,29	102,45
220	Gorgullos	29	152	4.750	178,21	163,79	108,80	96,93
221	Bruma	114	542	19.040	161,65	167,02	96,79	98,84
224	Dordaño y Carros	33	192	5.540	197,82	167,88	117,83	99,35
227	Filgueira y Visantón	60	231	10.230	130,90	170,50	76,77	100,90
228	Abellá	64	271	11.080	143,97	173,13	83,16	102,45
229	Barbeito	38	278	6.170	248,74	162,37	153,19	96,09
232	Albijoy y Cumbraos	34	221	5.640	221,00	165,88	133,23	98,17
233	Ledoirá	53	284	9.170	182,19	173,02	105,30	102,39
234	Fisteus	97	462	16.500	161,94	170,10	95,20	100,67
235	Cardeiro	62	310	10.390	170,00	167,58	101,44	99,17
238	Dormea y Perros	49	271	8.150	188,04	166,33	113,06	98,43
239	Carrés	58	432	9.600	253,24	165,52	153,00	97,95
240	Ferreiros	31	133	5.370	145,87	173,23	84,21	102,51
241	El Pino	28	152	4.480	184,57	160,00	115,36	94,69
245	Marojo, Burres y Vieite	55	324	8.890	200,29	161,64	123,91	95,65
246	Bama	75	298	13.000	135,09	173,33	77,94	102,58
249	Gonzar y Cerceda	28	159	4.680	193,07	167,14	115,51	98,91
250	Canes	30	304	5.140	344,53	171,33	201,09	101,39
251	Sabugueira	56	174	9.700	105,64	173,21	60,99	102,51
252	Budiño	60	265	10.230	150,17	170,50	88,07	100,90

## Santiago. El servicio a S.M. de 1527

Inscr.	Pueblos y Demarcaciones Denominación en el Censo de 1970	Datos censales			Pago por pechero en Maravedies		Indices	
		Pecheros Número	Pagado Reales	Asignado Mrvs.	Pagado	Asignado	Agravio Relativo	Ratio Confort
253	Nemenzo	65	284	11.250	148,55	173,08	85,83	102,43
254	Sigueiro	10	61	1.710	207,40	171,00	121,29	101,20
255	Villarromarís	95	438	16.300	156,76	171,58	91,36	101,54
256	Trasmonte	35	176	5.670	170,97	162,00	105,54	95,87
257	Lesta	41	265	6.860	219,76	167,32	131,34	99,02
258	Pereira	28	176	4.620	213,71	165,00	129,52	97,65
259	Villamayor	84	536	14.290	216,95	170,12	127,53	100,67
260	Numide	33	212	5.710	218,42	173,03	126,23	102,40
261	Castenda	26	174	4.450	227,54	171,15	132,94	101,29
262	Troitosende	58	300	9.400	175,86	162,07	108,51	95,91
263	Páramos	120	571	18.480	161,78	154,00	105,05	91,14
264	Sumio	36	219	5.870	206,83	163,06	126,85	96,49
265	Paleo	53	281	8.910	180,26	168,11	107,23	99,49
266	Arzua	30	132	5.110	149,60	170,33	87,83	100,80
267	Sendelle	59	252	9.240	145,22	156,61	92,73	92,68
268	Mella	46	278	7.750	205,48	168,48	121,96	99,70
269	Pastor	25	176	4.170	239,36	166,80	143,50	98,71
270	Lema	66	442	11.220	227,70	170,00	133,94	100,60
271	Oines	34	205	5.850	205,00	172,06	119,15	101,82
272	Medín	15	101	2.620	228,93	174,67	131,07	103,37
273	Mellid	48	245	8.110	173,54	168,96	102,71	99,99
274	Furelos	33	174	5.410	179,27	163,94	109,35	97,02
275	Calvos de Socamino	101	419	17.190	141,05	170,20	82,87	100,72
276	Calvos de Sobrecamino	120	483	20.490	136,85	170,75	80,15	101,05
277	Barco	46	146	7.590	107,91	165,00	65,40	97,65
278	Insúa	35	185	6.030	179,71	172,29	104,31	101,96
279	San Julián y San Cipriano	18	93	2.900	175,67	161,11	109,03	95,34
280	Serantes	11	53	1.840	163,82	167,27	97,93	98,99
281	Besejos	85	347	14.350	138,80	168,82	82,22	99,91
282	Niñodaguía	77	377	12.860	166,47	167,01	99,67	98,84
285	Brandeso y Visantoña	79	296	13.330	127,39	168,73	75,50	99,86
286	Ventosa	184	760	30.850	140,43	167,66	83,76	99,22
287	Monasterio	30	221	4.780	250,47	159,33	157,20	94,29
288	Gorgoreiro	4	18	660	153,00	165,00	92,73	97,65
289	Pereira	28	224	4.550	272,00	162,50	167,38	96,17
290	Beariz	23	201	3.890	297,13	169,13	175,68	100,09
291	Tomonde	22	231	3.890	357,00	176,82	201,90	104,64
292	Quireza	27	151	4.290	190,15	158,89	119,67	94,03

## Santiago. El servicio a S.M. de 1527

Inscr.	Pueblos y Demarcaciones Denominación en el Censo de 1970	Datos censales			Pago por pechero en Maravedíes		Indices	
		Pecheros Número	Pagado Reales	Asignado Mrvs.	Pagado	Asignado	Agravio Relativo	Ratio Confort
293	Presqueiras	44	261	7.590	201,68	172,50	116,92	102,08
294	Puente Caldelas (Santa Eulalia)	101	595	17.490	200,30	173,17	115,67	102,48
295	Cerdedo	51	231	8.080	154,00	158,43	97,20	93,76
298	Lores y Leiro	41	192	6.760	159,22	164,88	96,57	97,57
299	Escuadra	52	205	8.080	134,04	155,38	86,26	91,96
300	Taboada	66	261	10.720	134,45	162,42	82,78	96,12
301	Chapa	30	159	5.110	180,20	170,33	105,79	100,80
302	Breija	30	205	5.110	232,33	170,33	136,40	100,80
303	Piñeiro	16	101	2.820	214,63	176,25	121,77	104,30
304	Dornelas	57	185	9.900	110,35	173,68	63,54	102,78
305	Lagartones	27	252	4.720	317,33	174,81	181,53	103,45
306	Berres	36	292	6.470	275,78	179,72	153,45	106,36
307	Curantes	45	317	7.850	239,51	174,44	137,30	103,23
308	Parada	83	357	13.860	146,24	166,99	87,58	98,82
309	Vinseiro	14	107	2.220	259,86	158,57	163,87	93,84
310	Cora	31	146	5.280	160,13	170,32	94,02	100,80
311	Couso	36	140	6.270	132,22	174,17	75,92	103,07
312	Codeseda	25	174	4.290	236,64	171,60	137,90	101,55
313	Cebreiros	43	238	7.420	188,19	172,56	109,06	102,12
314	Boqueijón	82	476	13.580	197,37	165,61	119,18	98,01
315	Prevediños	27	202	4.340	254,37	160,74	158,25	95,12
316	Bendaña	13	60	2.240	156,92	172,31	91,07	101,97
317	Piloño	22	139	3.790	214,82	172,27	124,70	101,95
320	Carbia y Sebrejo	27	231	4.340	290,89	160,74	180,97	95,12
321	Camanzo	22	146	3.790	225,64	172,27	130,98	101,95
322	Salgueiros	42	278	6.930	225,05	165,00	136,39	97,65
323	San Martiño	57	416	8.960	248,14	157,19	157,86	93,03
324	Coto de Biñones	7	33	1.150	160,29	164,29	97,57	97,22
325	Coto de Toro	11	41	1.810	126,73	164,55	77,02	97,38
326	Moreira	35	192	5.440	186,51	155,43	120,00	91,98
327	Faramillans	3	0	500	0,00	166,67	0,00	98,63
328	Adreras	2	0	330	0,00	165,00	0,00	97,65
329	Valtaren	3	0	390	0,00	130,00	0,00	76,93

# Santiago Sinopsis

## Resúmenes de los pueblos cuyos datos figuran en el Censo

### Total pecheros

Suma de los datos locales	19.192
Total que figura en el Original Manuscrito	19.184

### El Servicio a S. M. en maravedíes

Cupo correspondiente a la intendencia (1)	3.241.650
Cuota media por pechero según el O.M.	168,98

(1) Este valor es el asignado por los comisionados, que en esta Intendencia no coincide con lo realmente pagado en 1527 que fue 96.931,50 reales que equivalen a 3.295.671 mrs. Incluido el 1,5% de gastos.

### Clasificación de los pueblos según la cantidad o calidad de los pecheros

Conceptos	Pecheros %
<b>Cantidad de pecheros</b>	
Mas de 1000	0
De 751 a 1000	0
De 501 a 750	7
De 101 a 500	38
De 51 a 100	35
De 10 a 50	20
De 1 a 9	0
	100
<b>Tipo de vida de los pecheros</b>	
Alto	0
Normal	98
Con penurias	2
	100
<b>Reparto de pechos (1527-1528)</b>	
Favorecidos	33
Adecuado	32
Agraviados	35
	100
<b>Provincias actuales</b>	
A Coruña	52
Pontevedra	48
	100

### Los primeros pueblos en los conceptos que se indican

Pueblos N.º orden	Denominación en el censo 1970	N.º inscr.
<b>Mayor número de pecheros</b>		
1	Salvatierra de Miño	41
2	Pontevedra	59
3	Santiago	1
4	Fornelos de Montes	35
5	Bayona	30
<b>Mayor confortabilidad</b>		
1	Laiño	80
2	Jallas	214
<b>Mayor penuria</b>		
1	Valtaren	329
2	Romay	113
<b>Los más agraviados en el reparto de pechos</b>		
1	Carnes	181
2	Tomonde	291
<b>Los más favorecidos en el reparto de pechos</b>		
1	Lestedo	9
2	Moraña	68


# Santiago Anecdótico

Comisionados de Su Majestad para obtener los datos y realizar el O. M. :

Hernando Calderón

Juan de Urdapilleta, escribano

- El impuesto Servicio a S.M. se incrementa en estas tierras con un 1,5% más ciertas costas.
- Dividen el territorio en 268 partes que llaman impropriadamente partidos, de las cuales 30 son costeras con pesquerías.
- La mayor parte de las fincas son propiedad del Arzobispo de Santiago y del Conde de Altamira que las arriendan a los que las trabajan.
- La ciudad de Santiago, Pontevedra, Amuros, Vigo, Redondela y muchos otros pueblos, consideran eximidos de los impuestos del Rey a los regidores y escribanos de número, razón por la cual muchos ricos pecheros compran esos oficios. A veces los hijos de estos se consideran exentos puesto que lo eran sus padres. Lo mismo ocurre en todo el Reino de Galicia.
- También están exentos de esos impuestos algunos bajos oficios de la Iglesia de Santiago como pedreros, barberos, pertigueros y otros que también los compran ricos pecheros aunque no tengan conocimiento alguno para ejercerlos. Lo mismo suele ocurrir en todas las Iglesias mayores de Galicia.



**Galicia Santiago**  
(Comienzo, Folio 146 rº)

**Transcripción**

*Prouinçia de Santiago.*  
*Paresçer y repartimiento del seruicio*

*Paresçer y repartimiento por mayor e menor del seruicio de Su Magestad de los vezinos pecheros de la prouinçia de Santiago e lo que pagaron año de 527 e qué vecinos pecheros ay en ella.*

*Ay en la prouinçia de Santiago dozientos e sesenta e ocho partidos y en todos ellos deziocho mil e quinientos e treze vezinos pecheros e seysçientos e setenta e vn vecinos pobres que son por todos dezinueve mil e çiento e ochenta e quatro vezinos pecheros; cupo a la dicha prouinçia de Santiago del seruicio de Su Magestad el dicho año pasado de quinientos e veynte e syete, con los dichos quinze maravedís al millar e çiertas costas que se cargaron en ella, noventa e seys mil e nuevecientos e treynta e vn reales y medio, paresçenos que de otro qualquier seruicio que sea de esta quantía deve pagar, syn los dichos derechos de quinze al millar que por otra parte se cargan e costas, tres quantos e dozientos e quarenta e vn mil e seysçientos e çinquenta maravedís.*

*Vecinos pecheros 19.184*  
*Lo que pagaron de seruicio 527 96.931 ½*  
*Lo que nos paresçe deven pagar 3.241.650*

## Santiago

Galicia Santiago (Final, Folio 165 vº)

Va topico este dho parecer y repartimto del seruij de la dicha prouincia de San-  
 tiago fecho por nos hernando Calderon Jn de Vrdapileta en estos diez pliegos oracados  
 todo de letra de mi el dho Juan de Vrdapileta con este  
 en otros mochos en tres e quatro con el dho Juan de Vrdapileta con este  
 parecer en dho fecho lo por mayor las cinco prouincias del reyno de galizia  
 lo que cada prouincia deve pagar de seruijio e lo que pagó el dicho año de quinientos e  
 veinte e siete e que vezinos pecheros ay en todas ellas segund que todo pareçe por  
 el dicho pliego y en fe de ello lo firmamos de nuestros nombres  
 Hernando Calderon Juan de Vrdapileta

## Transcripción

*Va escrito este dicho parecer y repartimiento del seruijio de la dicha prouincia de Santiago fecho por nos, Hernando Calderón e Juan de Vrdapileta, en estos diez pliegos oracados, todo de letra de mi el dicho Juan de Vrdapileta, con éste en que van nuestros nombres e firmas, con otro pliego que va antes de este parecer, en que han repartidos por mayor las cinco prouincias del reyno de Galizia, lo que cada prouincia deve pagar de seruijio, e lo que pagó el dicho año de quinientos e veinte e siete, e que vezinos pecheros ay en todas ellas, segund que todo pareçe por el dicho pliego y en fe de ello lo firmamos de nuestros nombres.*

*Hernando Calderon. Juan de Vrdapileta.*



*Vista de Pontevedra. Finales del siglo XVI.*

“Pontevedra es villa de 5.000 vecinos. Es del Arzobispo de Santiago. Está en llano; es puerto de mar que entra por un río llamado Lerez, el cual se llega hasta la villa, donde hay una muy grande puente y desde allí a la barra del río hay una muy grande legua fondeable para los navíos, todo de agua salada. De la otra parte del río está el arrabal. Hay en esta villa mucho pescado ceccial y sardinas que pescan por aquella costa de mar. Hay fortaleza puesta en alto...” (Fernando Colón. *Cosmografía*).

# Santiago

## Población en el censo de 1591

Pueblos y Demarcaciones		1591				
Inscr.	Denominación Censo de 1970	Vecinos	Pecheros	Hidalgos	Clero S.	Clero R.
1	Santiago	984	750	80	130	24
2	Puente de Ulla	68	66	-	2	-
3	Sarandón (San Pedro)	63	62	-	1	-
4	Ribadulla	96	94	-	2	-
5	Sarandón	65	63	-	2	-
6	Trobe	56	54	-	2	-
7	Busto	21	21	-	-	-
8	Sales (San Félix)	88	83	3	2	-
9	Lestedo	43	42	-	1	-
10	Sargude	62	60	-	2	-
11	Santa María de Vigo					
12	César (Santa María)	66	59	-	7	-
13	Eijo	157	155	1	1	-
14	Conjo	71	69	-	1	1
15	Calo	71	70	-	1	-
16	San Martín de Lazaño	110	109	-	1	-
17	Goyanes	27	24	-	3	-
18	Fecha	64	60	-	4	-
19	Raris	39	37	-	2	-
20	Donas	60	59	-	1	-
21	Camos (Santa Eulalia de)	41	40	-	1	-
24	Trobe y Vaamonde	82	79	-	3	-
25	Reyes	60	59	-	1	-
26	Tuy	496	447	12	34	3
27	La Guardia	1102	1079	8	13	2
28	Vigo	845	805	27	11	2
29	Fragoso	705	655	22	28	-
30	Bayona	947	915	12	18	2
31	Val de Minor	908	863	25	20	-
48	Redondela	445	431	6	8	-
49	Villasobroso	1506	1459	7	40	-
50	Villa de Manoo	276	259	6	9	2
51	Reboreda	319	307	1	11	-
52	Cangas	374	365	1	8	-
55	Ardán y Piñeiro	208	206	1	1	-
58	Coiro y Moaña	382	372	2	8	-
59	Pontevedra	1510	1469	26	14	1
60	Morente	252	230	16	6	-



## Santiago. Población en el censo de 1591

Pueblos y Demarcaciones		1591				
Inscr.	Denominación Censo de 1970	Vecinos	Pecheros	Hidalgos	Clero S.	Clero R.
61	Campaño (San Pedro)	119	118	-	-	1
62	Marín	367	350	9	8	-
63	Poyo (San Juan)	202	200	-	1	1
64	Arcos	104	102	-	2	-
65	Portas	158	152	1	5	-
66	Caldas de Reyes	203	190	10	3	-
67	Godos	144	140	-	4	-
68	Moraña	62	60	1	1	-
69	Cuntis	144	141	2	1	-
70	Nogueira	164	162	-	2	-
71	Estacas (San Félix)	52	49	-	3	-
72	Arcos (San Verismo)	152	147	-	5	-
73	Santeles	116	110	3	3	-
74	Matalobos (Santa Eulalia)	103	101	-	2	-
75	Barcala	34	32	-	2	-
76	Berducido (San Martín)	135	130	2	3	-
77	Callobre	75	74	-	1	-
78	Ciquiril	149	146	-	3	-
79	Padrón	204	190	4	10	-
80	Laiño	101	100	-	1	-
81	Valga	39	38	-	1	-
82	Santa Comba	122	120	-	2	-
83	San Grao de Requeixo	109	106	-	3	-
84	Cruces (Santa María)	78	76	-	2	-
85	Carcacia	45	42	1	2	-
86	Dodro	64	60	-	4	-
87	Rois	124	120	-	4	-
88	Urdilde	131	128	-	3	-
89	Cambados	320	313	3	4	-
90	Oeste	146	140	2	4	-
91	Carril	70	69	-	1	-
92	Cea	97	95	-	2	-
93	Armentara	87	84	2	-	1
94	Porto Novo	240	234	3	3	-
95	Gil (Santa Eulalia)	265	257	-	8	-
96	Villamayor	63	62	-	1	-
97	Sobran	92	87	2	3	-
98	Caleiro	187	180	2	5	-

## Santiago. Población en el censo de 1591

Pueblos y Demarcaciones		1591				
Inscr.	Denominación Censo de 1970	Vecinos	Pecheros	Hidalgos	Clero S.	Clero R.
99	Domar	170	161	7	2	-
100	Fefiñanes	97	92	4	1	-
101	El Grove	340	336	1	3	-
102	Sangengo	156	148	5	3	-
105	Dena y Castrelo	117	115	-	2	-
106	Rubianes	115	107	5	3	-
107	Villagarcía de Arosa	110	109	-	1	-
108	Villanueva de Arosa	216	204	6	6	-
109	Meis	356	344	2	10	-
112	Lois y Paradela	237	230	2	5	-
113	Romay	49	48	-	1	-
114	Rianjo	148	127	18	3	-
115	Boiro	182	179	1	2	-
116	Taragoña	219	202	13	4	-
117	Cespón	128	124	2	2	-
118	Deán	200	193	4	3	-
119	Caamaño	106	103	-	3	-
120	Lesón	123	117	2	4	-
121	Puebla de Caramiñal	115	113	1	1	-
122	Santa Eugenia	56	55	-	1	-
123	Palmeira	25	24	-	1	-
124	Oleiros	61	58	-	3	-
125	Olveira	20	18	-	2	-
126	Aguiño	83	82	-	1	-
127	Ozón	41	41	-	-	-
128	Sabardes	27	27	-	-	-
129	Nebra	84	82	1	1	-
130	Goyán	27	24	-	3	-
131	Lousame	45	40	-	5	-
132	Noya	461	422	32	7	-
135	Outes y Roo	26	24	-	2	-
136	Barro (Santa Cristina)	117	116	-	-	1
139	Cando y Entines	23	23	-	-	-
140	Chacín	27	26	-	1	-
141	Rates	23	21	1	1	-
142	Esteiro	25	23	-	2	-
143	Carnota	73	70	-	3	-
144	Corzón	50	47	-	3	-

## Santiago. Población en el censo de 1591

Pueblos y Demarcaciones		1591				
Inscr.	Denominación Censo de 1970	Vecinos	Pecheros	Hidalgos	Clero S.	Clero R.
145	Valladares	52	49	-	3	-
146	Albite	42	39	-	3	-
147	Beba	31	30	-	1	-
148	Cee	88	88	-	-	-
149	Finisterre	39	36	2	1	-
150	Duyo	59	57	-	2	-
151	Muros	314	304	-	10	-
152	Mugía	32	31	-	1	-
153	Moraime	316	306	-	10	-
154	Ozón	39	35	2	2	-
155	Corcubión	70	70	-	-	-
156	Dumbría	158	152	1	5	-
157	Touriñán	137	134	1	2	-
160	Baiñas y Olveira	32	31	-	1	-
163	Calo y Carantoña	66	54	6	6	-
166	Morquintán y Bardullas	46	42	2	2	-
167	Castrelo	32	29	-	3	-
168	Salto	35	33	-	2	-
169	Brandoñas	27	25	1	1	-
170	Entines	39	34	3	2	-
171	Traba	42	40	-	2	-
174	Cando y Borneiro	14	13	-	1	-
177	Serrano y Bayo	30	30	-	-	-
178	Esto	34	31	-	3	-
179	Lage	66	64	1	1	-
180	Anós	7	6	-	1	-
181	Carnes	9	8	-	1	-
182	Riobó	56	51	2	3	-
183	Cores	83	80	2	1	-
184	Cainzos	54	51	1	2	-
187	Jornes y Pazos	64	56	5	3	-
188	Cesullas	72	69	-	3	-
189	Malpica de Bergantiños	137	124	7	6	-
190	Seavia	40	38	1	1	-
191	Javiña	80	79	-	1	-
194	Oza y Valencia	68	65	1	2	-
195	Agualada	14	14	-	-	-
198	Jallas de Abajo y Porqueira	239	234	1	4	-

## Santiago. Población en el censo de 1591

Pueblos y Demarcaciones		1591				
Inscr.	Denominación Censo de 1970	Vecinos	Pecheros	Hidalgos	Clero S.	Clero R.
199	Corneira	134	125	-	9	-
200	Corneda	24	23	-	1	-
201	Viceso	26	24	1	1	-
204	Bastavales y Francos	49	47	-	2	-
207	Ortoño y Bugallido	48	46	-	2	-
208	Trasmonte	47	45	-	2	-
209	Brión	50	45	3	2	-
212	Javestre y Chayán	48	45	1	2	-
213	Santa Comba (San Pedro)	42	36	1	5	-
214	Jallas	45	40	1	4	-
215	Mallón	60	55	1	4	-
216	Entrecruces	32	30	1	1	-
217	Arantón	22	20	-	2	-
218	Lañas	87	82	1	4	-
219	Morlán	25	23	-	2	-
220	Gorgullos	25	23	1	1	-
221	Bruma	184	168	11	5	-
224	Dordaño y Carros	30	25	2	3	-
227	Filgueira y Visantoiña	57	48	5	4	-
228	Abellá	34	32	1	1	-
229	Barbeito	55	51	1	3	-
232	Albijoy y Cumbraos	32	25	5	2	-
233	Ledoira	67	63	1	3	-
234	Fisteus	68	62	4	2	-
235	Cardeiro	59	51	4	4	-
238	Dormea y Perros	35	33	1	1	-
239	Carrés	62	50	8	4	-
240	Ferreiros	48	45	1	2	-
241	El Pino	60	59	-	1	-
245	Marojo, Burres y Vieite	51	48	-	3	-
246	Bama	97	89	5	3	-
249	Gonzar y Cerceda	28	26	2	-	-
250	Canes	43	39	3	1	-
251	Sabugueira	72	68	1	3	-
252	Budiño	64	60	1	3	-
253	Nemenzo	73	68	1	4	-
254	Sigueiro	8	8	-	-	-
255	Villarromarís	111	104	3	4	-

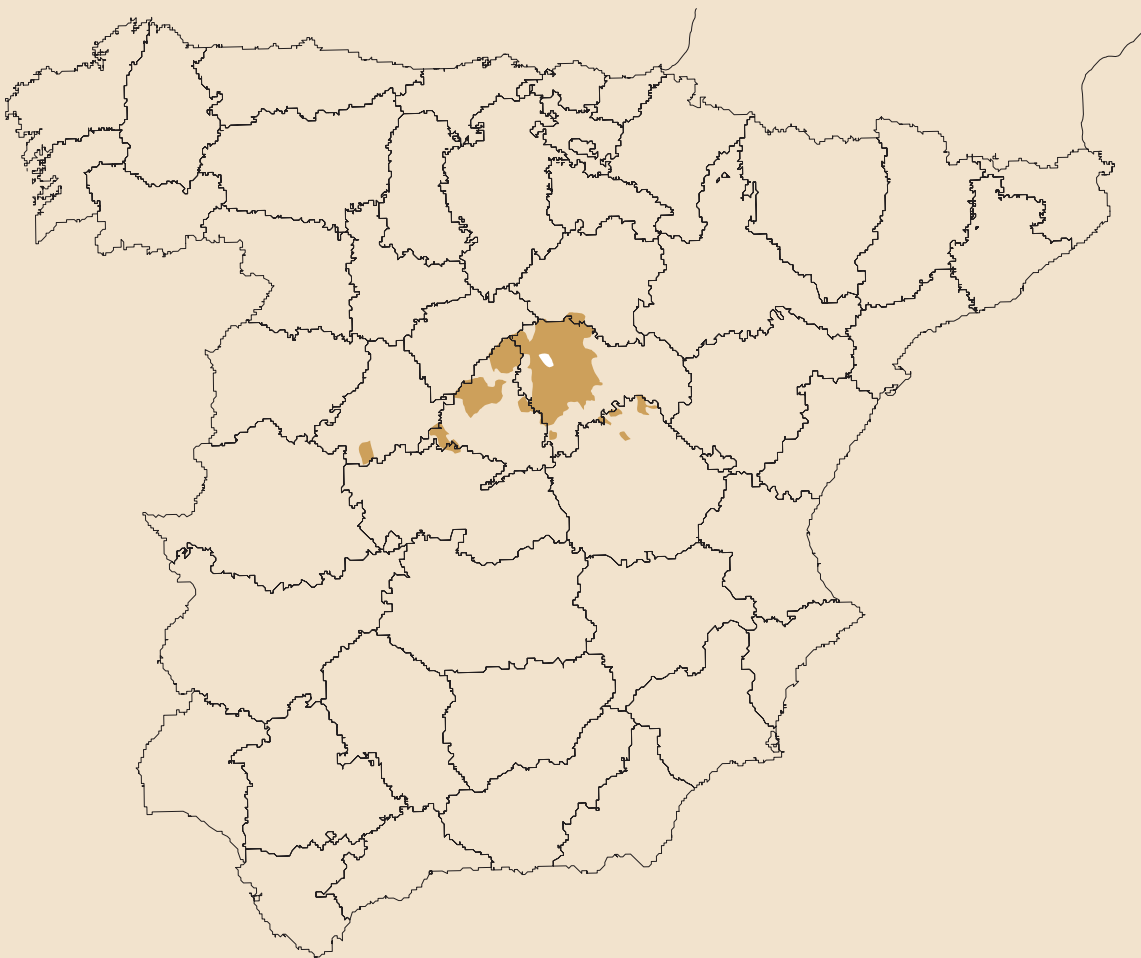
**Santiago. Población en el censo de 1591**

Pueblos y Demarcaciones		1591				
Inscr.	Denominación Censo de 1970	Vecinos	Pecheros	Hidalgos	Clero S.	Clero R.
256	Trasmonte	39	37	-	2	-
257	Lesta	31	24	5	2	-
258	Pereira	18	17	-	1	-
259	Villamayor	53	47	1	5	-
260	Numide	57	50	3	4	-
261	Castenda	91	81	5	5	-
262	Troitosende	88	84	-	4	-
263	Páramos	81	72	3	6	-
264	Sumio	70	65	3	2	-
265	Paleo	45	43	-	2	-
266	Arzua	29	27	-	2	-
267	Sendelle	40	36	-	4	-
268	Mella	80	76	-	4	-
269	Pastor	28	24	2	2	-
270	Lema	98	90	4	4	-
271	Oines	74	70	2	2	-
272	Medín	21	20	-	1	-
273	Mellid	75	70	4	1	-
274	Furelos	22	20	1	1	-
275	Calvos de Socamino	154	140	9	5	-
276	Calvos de Sobrecamino	101	93	-	8	-
277	Barco	62	60	-	2	-
278	Insúa	89	86	2	1	-
279	San Julián y San Cipriano	24	22	1	1	-
280	Serantes	16	15	-	1	-
281	Besejos	169	159	4	6	-
282	Niñodaguía	20	18	1	1	-
285	Brandeso y Visantóña	108	99	5	4	-
286	Ventosa	245	220	15	10	-
287	Monasterio	49	47	-	2	-
288	Gorgoreiro	16	15	-	1	-
289	Pereira	127	123	3	-	1
290	Beariz	126	124	-	2	-
291	Tomonde	98	94	-	4	-
292	Quíreza	98	96	-	2	-
293	Presqueiras	198	193	-	5	-
294	Puente Caldelas (Santa Eulalia)	214	210	-	4	-
295	Cerdedo	123	121	-	2	-

## Santiago. Población en el censo de 1591

Pueblos y Demarcaciones		1591				
Inscr.	Denominación Censo de 1970	Vecinos	Pecheros	Hidalgos	Clero S.	Clero R.
298	Lores y Leiro	94	87	5	2	-
299	Escuadra	191	183	4	4	-
300	Taboada	187	176	5	6	-
301	Chapa	100	96	-	4	-
302	Breja	131	124	3	4	-
303	Piñeiro	46	44	1	1	-
304	Dornelas	132	124	3	5	-
305	Lagartones	129	122	3	4	-
306	Berres	182	175	1	6	-
307	Curantes	129	126	-	3	-
308	Parada	207	202	-	5	-
309	Vinseiro	102	100	-	2	-
310	Cora	44	40	2	2	-
311	Couso	42	37	2	3	-
312	Codeseda	87	84	1	2	-
313	Cebreiros	116	110	2	4	-
314	Boqueijón	104	98	2	4	-
315	Prevediños	65	60	3	2	-
316	Bendaña	23	22	-	1	-
317	Piloño	57	56	-	1	-
320	Carbia y Sebrejo	88	84	2	2	-
321	Camanzo	94	88	3	3	-
322	Salgueiros	76	74	-	2	-
323	San Martiño	161	138	18	5	-
324	Coto de Biñones	21	29	-	1	-
325	Coto de Toro	21	19	1	1	-
326	Moreira	99	95	1	3	-
327	Faramillans	5	4	1	-	-
328	Adreras	2	2	-	-	-
329	Valtaren					sin datos

# Intendencia de *Guadalajara*



# Guadalajara

## Datos censales de 1528

Pueblos y demarcaciones		Número de vecinos pecheros	Localización			
Denominación Original Manuscrito	Denominación Censo de 1970		Código Pr.Mun.	En O.M.		
				Folio	N.º Inscr.	
<p><b>Guadalajara</b> - Ciudad donde la mayoría de los pecheros son jornaleros muy pobres o similares. Del resto, unos doscientos son propietarios, otros son comerciantes de paños, lienzos o mercería, y algunos son sastres, zapateros o artesanos.</p>		id.	737	19.130	216 rº	1
<b>TIERRA DE GUADALAJARA</b>						
Taracena	id.	90	19.130	216 vº	2	
Orche	Horche	286	19.143	216 vº	3	
Valdavellano	Valdeavellano	72	19.299	216 vº	4	
Centenera	id.	48	19.082	216 vº	5	
Yrueste	Irueste	83	19.155	216 vº	6	
Tortola	Tórtola de Henares	67	19.286	216 vº	7	
Aldeanueva	Aldeanueva de Guadalajara	60	19.015	216 vº	8	
Yélamos	Lo forman los municipios siguientes:	53	--	216 vº	9	
	Yélamos de Abajo	--	19.329		10	
	Yélamos de Arriba	--	19.330		11	
Yriepal	Iriepal	57	19.130	216 vº	12	
Romanones	id.	91	19.242	216 vº	13	
Yebes	id.	--	19.326	216 vº	14	
Alquería de Valdaraches	Valdarachas	--	19.297	216 vº	15	
<b>Suma: Inscrip. 14 y 15</b>		59	--	216 vº	16	
Lupiana	id.	127	19.161	216 vº	17	
Alhovera	Alovera	83	19.024	216 vº	18	
Revera	id.	102	19.233	216 vº	19	
<b>Hontanar y sus alquerías</b>						
Hontanar	Fontanar	--	19.117	216 vº	20	
Belfuger	Berjufel	--	19.117	216 vº	21	
Çayde	Zaide	--	19.117	216 vº	22	
San Martín	id.	--	19.117	216 vº	23	
<b>Suma: Inscrip. 20 a 23</b>		124		216 vº	24	
Chilueches	Chiloeches	--	19.105	216 vº	25	
La Celada	id. -- desaparecido	--	19.105	216 vº	26	
<b>Suma: Inscrip. 25 y 26</b>		146		216 vº	27	
Balbueno	Valbueno	49	19.056	216 vº	28	
Cavanillas	Cabanillas del Campo	--	19.058	216 vº	29	



## Guadalajara. Datos censales de 1528

Pueblos y demarcaciones		Número de vecinos pecheros	Localización		
Denominación Original Manuscrito	Denominación Censo de 1970		Código Pr.Mun.	En O.M.	
				Folio	N.º Inscr.
Venalaque	id.	--	19.058	216 vº	30
<b>Suma: Inscrip. 29 y 30</b>		<b>137</b>		<b>216 vº</b>	<b>31</b>
Villanueva	Villanueva de la Torre	45	19.319	216 vº	32
Quer	id.	33	19.230	216 vº	33
Buges	Buges	--	28.083	216 vº	34
Camarma de Suso	Camarma del Caño	--	28.032	216 vº	35
Villaviciosa	id.	--	28.032	216 vº	36
<b>Suma: Inscrip. 34 a 36</b>		<b>70</b>		<b>216 vº</b>	<b>37</b>
Valdaveruelo	Valdeaveruelo	--	19.300	216 vº	38
Camarma de Yuso	Camarma de Esteruelas	--	28.032	216 vº	39
<b>Suma: Inscrip. 38 a 39</b>		<b>83</b>		<b>216 vº</b>	<b>40</b>
La Puebla	Puebla de Vallés	37	19.229	216 vº	41
Malaguilla	id.	116	19.167	216 vº	42
<b>Suma: Tierra de Guadalajara</b>		<b>2.118</b>		<b>216 vº</b>	<b>44</b>

## Resumen de la reseña

*Tierra de buena calidad en la que se recoge mucho pan, vino, aceite y tienen algunos ganados.*

## JADRAQUE Y SU TIERRA

Xedraque - Villa del Marqués de Zenete	Jadraque	178	19.156	217 rº	45
<b>Sesmo de Henares</b>					
Burjaharo	Bujaloro	57	19.055	217 rº	46
Xirueque	Jirueque	29	19.157	217 rº	47
Cendejas de Padrastro	id.	31	19.080	217 rº	48
Cendejas de Enmedio	Cendejas de En Medio	37	19.080	217 rº	49
Cendejas de la Torre	id.	36	19.081	217 rº	50
Negredo	id.	38	19.198	217 rº	51
Angón	id.	46	19.031	217 rº	52
Rebollosa	Rebollosa de Jadraque	18	19.231	217 rº	53
Cardeñosa	id.	31	19.238	217 rº	54
Riofrio	Riofrio del Llano	37	19.238	217 rº	55
Santamera	id.	19	19.238	217 rº	56
El Olmeda	La Olmeda de Jadraque	25	19.202	217 rº	57
El Latance	El Atance	39	19.257	217 rº	58
Santiuste	id.	21	19.250	217 rº	59
Guermezes	Huérmezes del Cerro	29	19.147	217 rº	60
Vianilla	Viana de Jadraque	14	19.314	217 rº	61
<b>Suma: Sesmo de Henares</b>		<b>507</b>			<b>62</b>

## Guadalajara. Datos censales de 1528

Pueblos y demarcaciones		Número de vecinos pecheros	Localización		
Denominación Original Manuscrito	Denominación Censo de 1970		Código Pr.Mun.	En O.M.	
				Folio	N.º Inscr.
<b>Sesmo de Bornova</b>					
Palmazes	Palmaces de Jadraque	61	19.208	217 rº	63
La Boderá	id.	39	19.052	217 rº	64
Robredo	∞	36	∞	217 rº	65
Gascueña	Gascueña de Bornova	50	19.129	217 rº	66
Bustares	id.	41	19.057	217 rº	67
Las Navas	Navas de Jadraque	15	19.197	217 rº	68
El Ordial	id.	13	19.203	217 rº	69
El Arroyo	Arroyo de las Fraguas	29	19.042	217 rº	70
La Nava	La Nava de Jadraque	48	19.203	217 rº	71
Symilas	Semillas	17	19.253	217 vº	72
Robredarcas	id.	23	19.253	217 vº	73
Çarçuela	Zarzuela de Jadraque	55	19.334	217 vº	74
Villares	Villares de Jadraque	33	19.321	217 vº	75
Llen del Enzina	Hiendelaencina	20	19.135	217 vº	76
Congostrina	id.	61	19.097	217 vº	77
El Corlo	Alcorlo	34	19.012	217 vº	78
Sant Andres	San Andrés del Congosto	62	19.248	217 vº	79
Latova	La Toba	64	19.268	217 vº	80
Membrillera	id.	81	19.179	217 vº	81
Carrascosa	Carrascosa de Henares	30	19.068	217 vº	82
Sahelizes	Saelices de la Sal	6	19.246	217 vº	83
Castilblanco	Castilblanco de Henares	10	19.077	217 vº	84
Medranda	id.	28	19.177	217 vº	85
Pinilla	Pinilla de Jadraque	22	19.218	217 vº	86
Torremocha	Torremocha de Jadraque	25	19.281	217 vº	87
<b>Suma: Sesmo de Bornova</b>		903			88
<b>Suma: Jadraque y su Tierra</b>		1.588			89
<b>TOTAL según el O.M.</b>		1.584		217 vº	

## Resumen de la reseña

*El Original manuscrito (en abreviatura O. M.) advierte que la villa de Jadraque es la cabeza de la Tierra ocupada por esta villa y los sesmos de Henares y Bornova. El sesmo de Henares es de buena tierra en la que recogen pan y vino y se crían ganados. En cambio, el sesmo de Bornova es estéril, solo produce un poco de trigo y cebada por lo que han de vivir del centeno y el ganado. Ambos sesmos están bajo el Señorío del Marqués de Zenete.*

<b>Sesmo de Durón</b>					
Durón - Villa	id.	94	19.108	217 vº	90
Budia - Villa	id.	--	19.054	217 vº	91
Picaço - Anejo de Budia	Picazo	--	19.054	217 vº	92

## Guadalajara. Datos censales de 1528

Pueblos y demarcaciones		Número de vecinos pecheros	Localización		
Denominación Original Manuscrito	Denominación Censo de 1970		Código Pr.Mun.	En O.M.	
				Folio	N.º Inscr.
<b>Suma: Inscrip. 91 y 92</b>		238		217 vº	93
El Olivar - Villa	id.	83	19.200	217 vº	94
Gualda - Villa	id.	89	19.131	217 vº	95
Valdelagua	id.	29	19.054	217 vº	96
<b>Suma: Sesmo de Durón</b>		533		217 vº	97

## Resumen de la reseña

*Tierras del marqués de Zenete. El terreno es bueno, en especial el de El Olivar; toda ella produce bastante pan, vino y aceite.*

Val de la Riba de Santiuste					
La Riba - Villa	Riba de Santiuste	34	19.257	218 rº	98
La Barbolla	id.	31	19.257	218 rº	99
Bretes	id.	18	19.257	218 rº	100
Riosalido	id.	48	19.257	218 rº	101
Valdalmendras	Valdealmendras	18	19.257	218 rº	102
Querencia	id.	9	19.257	218 rº	103
Toves	Tobes	25	19.256	218 rº	104
Siens	id.	34	19.256	218 rº	105
Valdelcuvo	Valdecubo	22	19.303	218 rº	106
Torre Quebrada	Torre de Valdealmendras	25	19.257	218 rº	107
<b>Suma: Val de la Riba de Santiuste</b>		264			108
<b>TOTAL según el O.M.</b>		258		218 rº	

## Resumen de la reseña

*Vecinos pobres que no alcanzan un mediano vivir. Tierras de pan y ganado. Señorío del Obispo de Sigüenza.*

Míralrío	id.	105	19.187	218 rº	109
Varrío de Pedro	Barriopedro	23	19.050	218 rº	110
Torre mocha	Torre mocha del Campo	52	19.282	218 rº	111
La Torresabiñan	La Torresaviñán	33	19.282	218 rº	112
La Fuensabiñán	La Fuensaviñán	32	19.282	218 rº	113
La Cabrera	id.	27	19.257	218 rº	114
Vres	Ures	10	19.257	218 rº	115
Pozancos	id.	30	19.257	218 vº	116
Pelegrina	id.	47	19.257	218 vº	117
<b>Suma: Inscrip. 109 a 117</b>		359		218 vº	118

## Resumen de la reseña

*Los pecheros de estos nueve concejos viven de la cría de ganado, su trabajo, el pan que producen y en algunos sitios un poco de vino. Los dos primeros pueblos y La Cabrera pertenecen al Obispo de Sigüenza y los restantes son de la Tierra de Sigüenza.*

## Guadalajara. Datos censales de 1528

Pueblos y demarcaciones		Número de vecinos pecheros	Localización		
Denominación Original Manuscrito	Denominación Censo de 1970		Código Pr.Mun.	En O.M.	
				Folio	N.º Inscr.
<b>Moratillas</b> - Concejo del Cabildo de Sigüenza. Tierra estéril en la que se recoge pan y tienen ganados en pequeña cantidad.	Moratilla de Henares	46	19.257	218 vº	119
<b>Las Ynviernas</b> - De Gil de Andrada	Las Inviernas	67	19.154	218 vº	120
<b>Morachel</b> - Del Conde de Cifuentes	Moranchel	20	19.086	218 vº	121
<b>Masegoso</b> - De García Rodríguez de Ribadeneyra	Masegoso de Tajuña	29	19.172	218 vº	122
<b>Alaminos</b> - Del Conde de Cifuentes	id.	53	19.004	218 vº	123
<b>El Sotillo</b> - Del Conde de Cifuentes	id.	23	19.260	218 vº	124
<b>Suma: Inscrip. 120 a 124</b>		192		218 vº	125

### Resumen de la reseña

*La tierra de estos cinco concejos es buena, produce principalmente pan y alimenta ganado pero no da vino.*

### Villas del Marqués de Mondéjar

<b>Tendilla</b>	id.	371	19.266	219 rº	126
<b>Aranzueque</b>	id.	104	19.036	219 rº	127
<b>Fuentelviejo</b>	id.	135	19.123	219 rº	128
<b>Meco</b>	id.	96	28.083	219 rº	129
<b>Loranca</b>	Loranca de Tajuña	157	19.160	219 rº	130
<b>Suma: Marqués de Mondéjar</b>		863		219 rº	

### Resumen de la reseña

*La tierra de estas cinco villas es de la mejor calidad de toda la intendencia. Se recolecta cantidad de pan, vino y también aceite.*

<b>Campillo</b>	Campillo de Ranas	138	19.060	219 rº	131
<b>Monesterio</b>	Monasterio	52	19.191	219 rº	132
<b>Suma: Inscrip. 131 y 132</b>		190			133

### Resumen de la reseña

*Ambos forman un mismo Concejo perteneciente al Marqués de Leza. La tierra es algo estéril aunque los vecinos viven de sus labranzas de pan y vino y del poco ganado que tienen.*

### Tierra de Paredes

<b>Covena</b> - Del Conde de Coruña	Cobeña	170	28.041	219 rº	134
<b>Dagança</b> - Del Conde de Coruña	Daganzo de Arriba	111	28.053	219 rº	135
<b>Torija</b> - Del Conde de Coruña	id.	151	19.274	219 rº	136
<b>Paredes</b> - Del Conde de Coruña	Paredes de Sigüenza	50	19.210	219 rº	137
<b>Bujalcayado</b>	id.	26	19.257	219 rº	138
<b>Solanillos</b>	Solanillos del Extremo	18	19.258	219 rº	139
<b>Cercadillo</b>	id.	68	19.083	219 rº	140

## Guadalajara. Datos censales de 1528

Pueblos y demarcaciones		Número de vecinos pecheros	Localización		
Denominación Original Manuscrito	Denominación Censo de 1970		Código Pr.Mun.	En O.M.	
				Folio	N.º Inscr.
Alcolea	Alcolea del Pinar	25	19.011	219 rº	141
Morenglos	id.	22	19.011	219 rº	142
Torderavano	Tordelrábano	39	19.270	219 rº	143
Rienda	id.	42	19.210	219 rº	144
Mazarazobel	Marazovel	44	42.109	219 vº	145
Varcones	Barcones	77	42.031	219 vº	146
Las Casyllas	Casillas	18	19.026	219 vº	147
Romanillos	Romanillos de Atienza	64	19.241	219 vº	148
Vañuelos	Bañuelos	49	19.049	219 vº	149
Torrecente	id.	30	42.155	219 vº	150
Sauquillo	Sauquillos de Paredes	16	42.155	219 vº	151
Alpedroches	id.	27	19.026	219 vº	152
Cañamares	id.	41	19.185	219 vº	153
Yjes	Hijes	57	19.136	219 vº	154
La Miñosa	id.	29	19.185	219 vº	155
<b>Suma: Tierra de Paredes</b>		<b>1.174</b>		<b>219 vº</b>	<b>156</b>

## Resumen de la reseña

*Las tierras de los tres primeros lugares mencionados son de las mejores de la Intendencia, recogiéndose pan y vino, tienen ganados y en la primera hay personas que se dedican al comercio de muletas. El resto del territorio es poco productivo y no hay viñas, viven de sembrar pan y la cría de algunas muletas.*

## CONCEJOS DE TAMAJÓN

## Tierras de Pedrarias de Ávila

Tamajón - Villa	id.	--	19.262	219 vº	157
Retiendas - Anejo de Tamajón	id.	--	19.234	219 vº	158
<b>Suma: Inscrip. 157 y 158</b>	<b>id.</b>	<b>249</b>		<b>219 vº</b>	<b>159</b>

## Tierras del Comendador Zapata

Algezilla	Argecilla	192	19.039	219 vº	160
Retuerta	id.	31	19.053	219 vº	161
Palaçuelos	Palazuelos	83	19.257	219 vº	162
Carabias	id.	45	19.257	219 vº	163

## Tierras del Comendador Zapata y de Pedrarias

Castejón	Castejón de Henares	73	19.075	219 vº	164
Almadrones	id.	63	19.020	219 vº	165
Ledanca	id.	80	19.159	219 vº	166
Villanueva	Villanueva de Argecilla	17	19.318	219 vº	167
Cogollor	id.	23	19.091	220 rº	168

## Guadalajara. Datos censales de 1528

Pueblos y demarcaciones		Número de vecinos pecheros	Localización		
Denominación Original Manuscrito	Denominación Censo de 1970		Código Pr.Mun.	En O.M.	
				Folio	N.º Inscr.
Hontanares	id.	12	19.140	220 rº	169
<b>Suma: Concejos de Tamajón</b>		868		220 rº	170

## Resumen de la reseña

*Las dos villas, Tamajón y Argecilla, tienen buena tierra que les proporciona pan y vino, y les permite criar ganado. En Tamajón hay quien se dedica al negocio de la recorería. El resto del terreno es estéril y sólo obtienen pan, algún ganado y un poco de vino.*

<b>Valhermoso de Tajuña.</b> - Villa del Marqués de Mondéjar	Valfermoso de Tajuña	210	19.308	220 rº	171
<b>Beleña y su Tierra del Conde de Coruña</b>					
<b>Veleña</b>	Beleña de Sorbe	98	19.092	220 rº	172
<b>Romerosa</b>	id.	21	19.092	220 rº	173
<b>Aleas</b>	id.	42	19.092	220 rº	174
<b>La Torre</b>	id.	58	19.092	220 rº	175
<b>Muriel</b>	id.	12	19.262	220 rº	176
<b>La Mierla</b>	id.	54	19.182	220 rº	177
<b>La Puebla</b>	La Puebla de Beleña	82	19.228	220 rº	178
<b>Otros pueblos</b>					
<b>Montarrón</b> - De D. Benito de Cisneros	id.	44	19.193	220 rº	179
<b>Sacedón</b> - De Pedrarias de Ávila	id.	27	19.245	220 rº	180
<b>Suma: Inscrip. 171 a 180</b>		648		220 rº	181

## Resumen de la reseña

*La tierra de la villa de Valhermoso de Tajuña es de la mejor de la Intendencia en la que se coge pan, vino y aceite en cantidad. El resto del terreno es de sierra y en su conjunto de mediana calidad que sólo produce pan y alimenta algún ganado.*

TIERRAS DEL MARQUÉS DE CASTIL DE VAYUELA					
<b>Cardoso</b>	El Cardoso de la Sierra	100	19.067	220 vº	182
<b>Vado</b> - La villa fue la cabeza del Concejo de su nombre con dos anejos, Matallana y Vereda. Antes del Censo de 1960 Vereda pasó a ser la cabeza, el municipio tomó este nombre y Vado desaparece del Nomenclátor en el Censo siguiente.	Vereda	--	19.313	220 vº	183
<b>Matallana</b> - Anejo de Vado	id.	--	19.313	220 vº	184
<b>Vereda</b> - Anejo de Vado	La Vereda	--	19.313	220 vº	185
<b>Suma: Inscrip. 183 a 185</b>		77	19.313	220 vº	186
<b>Valconete</b> - Villa	Balconete	127	19.053	220 vº	187
<b>Tierra de Colmenar</b>					
<b>Colmenar de la Sierra</b>	id.	--	19.093	220 vº	188

## Guadalajara. Datos censales de 1528

Pueblos y demarcaciones		Número de vecinos pecheros	Localización		
Denominación Original Manuscrito	Denominación Censo de 1970		Código Pr.Mun.	En O.M.	
				Folio	N.º Inscr.
La Vihuela	id.	--	19.093	220 vº	189
Corralejo	id.	--	19.093	220 vº	190
Sandredalta - Santuel	Santuel	--	19.093	220 vº	191
Bocigano	id.	--	19.067	220 vº	192
Yruela Vieja	La Hiruela	--	28.069	220 vº	193
Peñalva	Peñalba de la Sierra	--	19.067	220 vº	194
Cabida	id.	--	19.093	220 vº	195
Pinarejo	Pico de Pinarejo	--	19.093	220 vº	196
Bustur	∞	--	∞	220 vº	197
<b>Suma: Tierra de Colmenar</b>		264		220 vº	198
<b>Suma: Marqués Castil de Vayuela</b>		568		220 vº	199

## Resumen de la reseña

*Pueblos serranos donde la labranza produce muy poco y han de vivir del pastoreo. Sólo la villa de Balconete produce razonable cantidad de pan, aceite y vino.*

## TIERRA QUE ERA DE PERO CARRILLO DE ALBORNOZ

Torralba	Torralba	175	16.209	221 rº	200
<b>Beteta y su Tierra</b>					
Veteta	Beteta	--	16.035	221 rº	201
Masegosa	id.	--	16.123	221 rº	202
Valsalobre	id.	--	16.234	221 rº	203
Valtablado	Valtablado de Beteta	--	16.235	221 rº	204
La Cueva el Hierro	Cueva del Hierro	--	16.079	221 rº	205
Laguna Seca	Lagunaseca	--	16.116	221 rº	206
Santa María del Val	id.	--	16.197	221 rº	207
El Tovar	El Tobar	--	16.207	221 rº	208
<b>Suma: Beteta y su tierra</b>		441		221 rº	209
<b>Suma: Tierras de Carrillo de Albornoz</b>		616		221 rº	210

## Resumen de la reseña

*La tierra de la villa de Torralba produce pan y vino y se cría algún ganado. Beteta y su tierra está situada en zona de sierra y se vive casi exclusivamente del ganado.- En la época del Censo, el Señorío correspondía a Don Luis Carrillo de Albornoz.*

## Concejos de Pero Gómez e Hijo

Pioz	id.	101	19.220	221 rº	211
Pozo	Pozo de Guadalajara	67	19.225	221 rº	212
Yelamos	Comprende los municipios de:	89		221 rº	213
	Yélamos de Abajo	--	19.329		214
	Yélamos de Arriba	--	19.330		215

## Guadalajara. Datos censales de 1528

Pueblos y demarcaciones		Número de vecinos pecheros	Localización		
Denominación Original Manuscrito	Denominación Censo de 1970		Código Pr.Mun.	En O.M.	
				Folio	N.º Inscr.
El Latañon	Atazón	195	19.043	221 rº	216
<b>Suma: Tierra de Pero Gómez</b>		452		221 rº	217

### Resumen de la reseña

*Don Pero Gómez era el Señor de estas villas excepto de la del Pozo que era señorío de su hijo don Alvar Gómez. Todas son excelentes tierras de labrantío y se obtiene pan, vino y aceite, en especial en Pío y en el Pozo. Hay también algún ganado.*

**Mondéjar** - Villa del Marqués de Mondéjar cuya tierra es de la mejor de la provincia y proporciona abundantes cosechas.

id.	338	19.192	221 vº	218
-----	-----	--------	--------	-----

### Cifuentes y su Tierra

Cifuentes	id.	461	19.086	221 vº	219
Trillo	id.	184	19.291	221 vº	220
Val de Rebollo	Valderrebollo	39	19.306	221 vº	221
Enche	Henche	55	19.132	221 vº	222
Gargoles de Abaxo	Gárgoles de Abajo	61	19.128	221 vº	223
Ruguilla	id.	55	19.086	221 vº	224
El Olmeda	Olmeda del Extremo	34	19.053	221 vº	225
Solanillos	Solanillos del Extremo	66	19.258	221 vº	226
Gárgoles de Arriba	id.	52	19.086	221 vº	227
Sotoca	Sotoca de Tajo	53	19.086	221 vº	228
Huetos	id.	34	19.149	221 vº	229
<b>Suma: Cifuentes y su Tierra</b>		1.094		221 vº	230

### Resumen de la reseña

*Estas tierras pertenecían al Conde de Cifuentes y están dedicadas principalmente a producir pan y vino. Tienen ganados en pequeña cantidad.*

### TIERRAS DE DON DIEGO DE MENDOZA

#### Tierra de Miedes

Miedes	Miedes de Atienza	120	19.181	222 rº	231
Torrubia	id.	10	19.285	222 rº	232
Vxados	Ujados	32	19.294	222 rº	233
Alvendiego	Albendiego	44	19.008	222 rº	234
Simolinos	Somolinos	14	19.259	222 rº	235
Canpisabalos	Campisábalos	63	19.061	222 rº	236
Los Condemios de Arriba	Condemios de Arriba	--	19.096	222 rº	237
Los Condemios de Abaxo	Condemios de Abajo	--	19.095	222 rº	238
<b>Suma: Inscrip. 237 y 238</b>		77		222 rº	239



## Guadalajara. Datos censales de 1528

Pueblos y demarcaciones		Número de vecinos pecheros	Localización		
Denominación Original Manuscrito	Denominación Censo de 1970		Código Pr.Mun.	En O.M.	
				Folio	N.º Inscr.
<b>Tierra de Mandayona</b>					
Mandayona	id.	82	19.168	222 rº	240
Villaseca	Villaseca de Heneres	28	19.322	222 rº	241
Mirabueno	id.	15	19.186	222 rº	242
Aragosa	id.	15	19.168	222 rº	243
El Varrio de Algora	Algora	38	19.017	222 rº	244
<b>Suma: Tierras de Diego de Mendoza</b>		538		222 rº	245
<b>Resumen de la reseña</b>					
<i>Tierra de baja calidad que no da vino y han de vivir de la labranza del pan y algo de ganado. En Miedes hay cría de muletas.</i>					
<b>Concejos de Azañón y Viana</b>					
Azañón	id.	110	19.291	222 rº	246
Viana	Viana de Mondéjar	70	19.291	222 rº	247
<b>Suma: Azañón y Viana</b>		180		222 rº	248
<b>Resumen de la reseña</b>					
<i>Señorío del Marqués de Mondéjar. Tierra pobre aunque se obtiene pan, vino y ganado en pequeña cantidad.</i>					
<b>CONCEJOS DE BAIDES Y GALVE</b>					
Vaydes- Villa de don Francisco de Zúñiga	Baides	61	19.047	222 vº	249
<b>Tierra de Galve. Señorío del Conde de Monterrey</b>					
Galve - Villa	Galve de Sorbe	--	19.127	222 vº	250
Matal Viejo	∞	--	∞	222 vº	251
Valdepinillos	id.	--	19.146	222 vº	252
Huerze	La Huerce	--	19.146	222 vº	253
Onbrialejo	Umbralejo	--	19.146	222 vº	254
Mata	Matas	--	19.257	222 vº	255
Robredo	Robledo de Corpes	--	19.240	222 vº	256
Pedeuste	∞	--	∞	222 vº	257
Çarçuela	Zarzueta de Galve	--	19.311	222 vº	258
Onbria	El Ordial	--	19.203	222 vº	259
Porqueriza	Valverde de los Arroyos	--	19.311	222 vº	260
Majadar Viejas	∞	--	∞	222 vº	261
Palancares	id.	--	19.262	222 vº	262
<b>Suma: Inscrip. 250 a 262</b>		253		222 vº	263
<b>Suma: Concejos de Baides y Galve</b>		314		222 vº	264

## Guadalajara. Datos censales de 1528

Pueblos y demarcaciones		Número de vecinos pecheros	Localización		
Denominación Original Manuscrito	Denominación Censo de 1970		Código Pr.Mun.	En O.M.	
				Folio	N.º Inscr.

### Resumen de la reseña

*Todos los pecheros de Baides son renteros de Francisco de Zúñiga y viven de lo que obtienen en la tierra arrendada y algo de ganado. Las fincas que labran los de Galve y su tierra sólo producen pan y han de ayudarse con la cría de algún ganado.*

#### Concejo de la Ciudad de Sigüenza

Sigüenza - Ciudad	Sigüenza	--	19.257	222 vº	265
Sinygo - Anejo de Sigüenza	Siniago	--	19.257	222 vº	266
Joara - Anejo de Sigüenza	id.	--	19.257	222 vº	267
<b>Suma: Sigüenza y anejos</b>		<b>422</b>		<b>222 vº</b>	<b>268</b>

### Resumen de la reseña

*Tierra de ínfima calidad en la que se obtiene poco pan y vino. Los vecinos comercian con lanas, paños, lienzos y mecaderías de poca monta. Otros ejercen oficios o son artesanos como sastres o zapateros.*

#### Villas de Yunquera y Utande

Yunquera - De Don Luis Medoza	Yunquera de Henares	180	19.331	223 rº	269
Vtande - Del Duque del Infantado	Utande	85	19.296	223 rº	270
<b>Suma: Yunquera y Utande</b>		<b>265</b>		<b>223 rº</b>	<b>271</b>

### Resumen de la reseña

*Tierras de labranza de buena calidad que sólo unos pocos vecinos no son propietarios de las tierras que labran. Poco ganado.*

#### CONCEJOS DEL DUQUE DEL INFANTADO

<b>Hita y su tierra</b>					<b>272</b>
Hita - Villa	id.	161	19.138	223 rº	273
Coperal - Anejo de Hita	Copernal	44	19.048	223 rº	274
Valdancheta - Anejo de Hita	Valdeancheta	12	19.085	223 rº	275
Taragudo - Anejo de Hita	id.	30	19.263	223 rº	276
La Torre - Anejo de Hita	Torre del Burgo	26	19.279	223 vº	277
Cañizar - Anejo de Hita	id.	50	19.066	223 vº	278
El Alquería de Malvecino - Anejo	oo	3	oo	223 vº	279
Padilla	Padilla de Hita	63	19.206	223 vº	280
Valdearena	Valdearenas	98	19.298	223 vº	281
Caspueñas	id.	30	19.074	223 vº	282
Ciruelas	id.	87	19.088	223 vº	283
Mudux	id.	53	19.196	223 vº	284
Rebollosa	Rebollosa de Hita	22	19.274	223 vº	285
Valdegrudas	id.	34	19.302	223 vº	286
Alharilla	Alarilla	--	19.005	223 vº	287
Toriente	Torriente	--	19.005	223 vº	288
<b>Suma: Inscrip. 287 y 288</b>		<b>81</b>		<b>223 vº</b>	<b>289</b>

## Guadalajara. Datos censales de 1528

Pueblos y demarcaciones		Número de vecinos pecheros	Localización		
Denominación Original Manuscrito	Denominación Censo de 1970		Código Pr.Mun.	En O.M.	
				Folio	N.º Inscr.
Truxeque	Trijueque	239	19.290	223 vº	290
<b>Suma: Tierra de Hita</b>		<b>1.033</b>			
<b>Tierra de Buitrago</b>					
Buytrago - Villa exenta de pechar	Buitrago de Lozoya	0	28.027	223 vº	291
<b>Arrabales de Buitrago</b>	id.	74	28.027	223 vº	292
El Liruela	La Hiruela	34	28.069	223 vº	293
Gascones	id.	--	28.064	223 vº	294
Palomar	∞	--	∞	223 vº	295
La Cabezada	∞	--	∞	223 vº	296
Cinco Villas	id.	--	28.081	223 vº	297
<b>Suma: Inscrip. 294 a 297</b>		<b>104</b>		<b>223 vº</b>	<b>298</b>
Horcajo	Horcajo de la Sierra	55	28.070	223 vº	299
Horcajuelo	Horcajuelo de la Sierra	56	28.071	223 vº	300
La Nava	id.	11	28.078	223 vº	301
Madarcos	id.	19	28.078	223 vº	302
Piñuecar	id.	29	28.114	223 vº	303
Vellidas	id.	7	28.114	223 vº	304
El Azeveda	La Acebeda	29	28.001	223 vº	305
Briojos	Braojos	--	28.024	223 vº	306
La Serna	La Serna del Monte	--	28.138	223 vº	307
Ventosylla	Ventosilla	--	28.114	223 vº	308
<b>Suma: Inscrip. 306 a 308</b>		<b>97</b>		<b>223 vº</b>	<b>309</b>
Villavieja	Villavieja del Lozoya	45	28.182	223 vº	310
Navarredonda	Navarredonda	31	28.097	223 vº	311
Gargantilla	Gargantilla del Lozoya	22	28.063	223 vº	312
Garganta	Garganta de los Montes	36	28.062	223 vº	313
La Cabrera	id.	48	28.030	224 rº	314
Syetyglesias	Sieteiglesias	22	28.142	224 rº	315
La Çoyuela	Lozoyuela	43	28.077	224 rº	316
Las Navas	Las Navas de Buitrago	9	28.098	224 rº	317
Mangirón	Manjirón	41	28.081	224 rº	318
San Mamés	id.	--	28.097	224 rº	319
Pinilla	Pinilla de Buitrago	--	28.063	224 rº	320
Rindales	∞	--	∞	224 rº	321
Peñaparada	∞	--	∞	224 rº	322
Abudero	∞	--	∞	224 rº	323
<b>Suma: Inscrip. 319 a 323</b>		<b>31</b>		<b>224 rº</b>	<b>324</b>

## Guadalajara. Datos censales de 1528

Pueblos y demarcaciones		Número de vecinos pecheros	Localización		
Denominación Original Manuscrito	Denominación Censo de 1970		Código Pr.Mun.	En O.M.	
				Folio	N.º Inscr.
Robledillo	Robledillo de la Jara	53	28.124	224 rº	325
Berzosa	Berzosa del Lozoya	--	28.020	224 rº	326
Serrada	Serrada de la Fuente	--	28.139	224 rº	327
<b>Suma: Inscrip. 326 y 327</b>		<b>33</b>		<b>224 rº</b>	<b>328</b>
Cervera	Cervera de Buitrago	41	28.039	224 rº	329
Paredes	Paredes de Buitrago	32	28.105	224 rº	330
Montejo	Montejo de la Sierra	82	28.088	224 rº	331
Prádena	Prádena del Rincón	32	28.117	224 rº	332
Somosierra	Somosierra	--	28.143	224 rº	333
Roblegordo	Robregordo	--	28.126	224 rº	334
<b>Suma: Inscrip. 333 y 334</b>		<b>101</b>		<b>224 rº</b>	<b>335</b>
<b>Suma: Tierra de Buitrago</b>		<b>1.217</b>			
El Latazar	El Atazar	15	28.016	224 rº	336
Puebla de la Muger Muerta	Puebla de la Sierra	44	28.118	224 rº	337
<b>Manzanares y su tierra</b>					
Manzanares	Manzanares el Real	191	28.082	224 rº	338
El Bobalo - Anejo de Manzanares	El Boalo	39	28.023	224 rº	339
Matalpino - Anejo de Manzanares	Mataelpino	26	28.023	224 rº	340
Cereceda - Anejo de Manzanares	Cereceda	153	28.023	224 rº	341
Becerril - Anejo de Manzanares	Becerril de la Sierra	114	28.018	224 rº	342
Collado Villalba	Collado Villalba	--	28.047	224 rº	343
Alpedrete	id.	--	28.010	224 rº	344
<b>Suma: Inscrip. 343 y 344</b>		<b>98</b>		<b>224 rº</b>	<b>345</b>
Collado Mediano	id.	60	28.046	224 rº	346
Çerzedilla	Cercedilla	120	28.038	224 rº	347
Navacerrada	id.	95	28.093	224 rº	348
Choças	Soto del Real	171	28.144	224 rº	349
El Hoyo	Hoyo de Manzanares	71	28.072	224 rº	350
Moral e Çarçal	Moralzarzal	133	28.090	224 rº	351
<b>Suma: Tierra de Manzanares</b>		<b>1.271</b>			
<b>Otros pueblos I</b>					
Colmenar Viejo	id.	585	28.045	224 vº	352
Guadarrama	id.	227	28.068	224 vº	353
Herrería - Anejo de Guadarrama	id.	25	28.068	224 vº	354
Molinos - Anejo de Guadarrama	Los Molinos	64	28.087	224 vº	355
Galapagar	id.	172	28.061	224 vº	356

## Guadalajara. Datos censales de 1528

Pueblos y demarcaciones		Número de vecinos pecheros	Localización		
Denominación Original Manuscrito	Denominación Censo de 1970		Código Pr.Mun.	En O.M.	
				Folio	N.º Inscr.
<b>Torredelodones</b> - Anejo de Galapagar	Torrelodones	13	28.152	224 vº	357
<b>Navalquexigo</b> - Anejo de Galapagar	Navalquejido	75	28.054	224 vº	358
<b>Colmenarejo</b> - Anejo de Galapagar	id.	103	28.044	224 vº	359
<b>El Pardillo</b> - Anejo de Galapagar	Villanueva del Pardillo	61	28.177	224 vº	360
<b>Porquerizas</b>	Miraflores de la Sierra	301	28.085	224 vº	361
<b>Guadalix</b>	Guadalix de la Sierra	171	28.067	224 vº	362
<b>San Martín de Valdeiglesias</b>	id.	730	28.133	224 vº	363
<b>La Higuera</b>	id.	162	5.132	224 vº	364
<b>Arenas y su tierra</b>					
<b>Arenas</b>	Arenas de San Pedro	460	5.014	224 vº	365
<b>El Arenal</b>	id.	102	5.013	224 vº	366
<b>El Hornillo</b>	id.	52	5.100	224 vº	367
<b>Guisando</b>	id.	30	5.089	224 vº	368
<b>Aldeanueva</b>	Aldeanueva de Santa Cruz	63	5.007	224 vº	369
<b>De Rramacastañas</b>	Ramacastañas	35	5.014	224 vº	370
<b>Hontanares</b>	id.	34	5.014	224 vº	371
<b>La Parra</b>	id.	14	5.014	224 vº	372
<b>Suma: Tierra de Arenas de San Pedro</b>		790			
<b>Otros pueblos II</b>					
<b>El Prado</b>	Villa del Prado	405	28.171	224 vº	373
<b>Méntrida</b>	id.	264	45.099	224 vº	374
<b>Valdolivás</b>	Valdeolivás	422	16.228	224 vº	375
<b>Salmerón</b>	id.	298	19.247	224 vº	376
<b>Alcocer</b>	id.	300	19.009	224 vº	377
<b>La Torre Estevan Ambran</b>	La Torre de Esteban Hambrán	357	45.171	224 vº	378
<b>Castillo de Bayuela y su tierra. Señorío de doña Brianda de Mendoza</b>					
<b>Castil de Bayuela</b>	Castillo de Bayuela	135	45.043	225 rº	379
<b>Nuñogomez</b>	Nuño Gómez	54	45.120	225 rº	380
<b>Garci Ourtun</b>	Garciotún	103	45.068	225 rº	381
<b>Hinojosa</b>	Hinojosa de San Vicente	132	45.074	225 rº	382
<b>El Real</b>	El Real de San Vicente	115	45.144	225 rº	383
<b>Marupe</b>	Marrupe	56	45.093	225 rº	384
<b>Suma: Duque del Infantado</b>		9.700	225 rº		385

## Guadalajara. Datos censales de 1528

Pueblos y demarcaciones		Número de vecinos pecheros	Localización		
Denominación Original Manuscrito	Denominación Censo de 1970		Código Pr.Mun.	En O.M.	
				Folio	N.º Inscr.

### RESUMEN DE LA RESEÑA

En este espacio van juntas las tierras de la Intendencia de Guadalajara que eran Señorío del duque del Infantado en el momento de referencia del Censo con aquellas que lo fueron con anterioridad, pero que en ese momento pertenecían a Doña Brianda de Mendoza.- Los concejos de la villa de Hita, Trijueque, Manzanares el Real, Colmenar Viejo, Guadarrama, Miraflores de la Sierra, Guadalix, Galapagar, San Martín de Valdeiglesias, Higuera, Arenas de San Pedro, Villa del Prado, Mérida, Valdeolivas, Salmerón, Alcocer, La Torre de Esteban Hambrán, Castillo de Bayuela, tienen tierras buenas, de las mejores de la Intendencia, que producen importantes cantidades de pan y vino, y de aceite en las villas de Alcocer, Salmerón y Valdeolivas. En algunas partes tienen abundante ganado. El resto del terreno es de sierra, donde las cosechas son pobres y el ganado escaso.

Intendencia de <i>Guadalajara</i>	Todos los pueblos que pagaron el real servicio de 1528
Suma de pecheros .....	<b>24.067</b>
Total según el OM .....	<b>24.051</b>

### PUEBLOS QUE NO PECHARON

<b>Frexno de Torote</b> - Dice estar exenta desde tiempo inmemorial. Es del vecino de Madrid D. Juan Hurtado de Mendoza.	Fresno de Torote	76	28.057	225 vº	387
<b>Serrecinos</b> - Villa que es de Pedrarias de Ávila quien dice que siempre ha estado exenta.	Sarracinos	33	28.057	225 vº	388
<b>Almazanejo</b> - Lugar del Conde de Coruña. Dicen estar exentos desde siempre.	Almazarejos	24	28.053	225 vº	389
<b>Miralcanpo</b> - Villa del Marqués de Mondéjar. Dicen ser exentos de siempre.	Miralcampo	19	19.046	225 vº	390
<b>Alquería del Cañal</b> - Es del conde de Salmas. Dicen estar exentos desde siempre. Tierra de Guadalajara.	Cañal	7	28.053	225 vº	391
<b>Alquería de Medianedo</b> - Es del monasterio de Sopetran. Dicen haber sido siempre exentos. Tierra de Guadalajara.	Medianedo	3	19.331	225 vº	392
<b>Yela</b> - Villa del Monasterio de Villaviciosa por cuyo motivo dicen estar exentos de pagar el servicio.	id.	51	19.328	225 vº	393
<b>Valfermoso de las Monjas</b> - Villa. Dicen estar exentos por privilegio concedido a las monjas por "Reyes antiguos".	id.	67	19.159	225 vº	394
<b>Buitrago</b> - De muros adentro - (Dicen que tienen privilegio concedido por Reyes pasados a los que vivieren dentro de los muros de esta villa).	Buitrago de Lozoya (Casco urbano)	110	28.027	225 vº	395

## Guadalajara. Datos censales de 1528

Pueblos y demarcaciones		Número de vecinos pecheros	Localización		
Denominación Original Manuscrito	Denominación Censo de 1970		Código Pr.Mun.	En O.M.	
				Folio	N.º Inscr.
<b>Fresno de Málaga</b> - En 1857 ya era del término de la ciudad de Guadalajara. Los pecheros eran renteros, no pagaban el Servicio porque decían que sólo vivían allí para hacer la labranza y que ya lo pagaban donde eran vecinos.	id.	21	19.130	226 rº	396
<b>Alquería de Majanar</b> - El terreno está ocupado por renteros que dicen vivir en Yunquera donde pagan todos los impuestos.	Majanar	6	19.138	226 rº	397
<b>San Pedro de Palmiches</b> - Es del Duque del Infantado y los vecinos dicen estar exentos por privilegio de antiguos reyes.	id.	44	16.193	226 rº	398
<b>Cañamares</b> - Villa que fue señorío de Pero Carrillo de Albornoz y en la fecha de 1527 todas las tierras eran de Luis Carrillo y sus renteros aseguran estar exentos.	id.	72	19.185	226 rº	399
<b>Almuna</b> - Es del Marqués de Mondéjar y sus vecinos dicen estar exentos de pagar los servicios desde tiempo inmemorial. Solo una vez entraron con Tendilla en un reparto.	Armuña de Tajuña	18	19.041	226 rº	400
<b>El Olmedilla</b> - Propiedad de Pero Díez del Olmedilla del que todos los vecinos son renteros que aseguran que jamás pagaron. Es suelo de Guadalajara.	La Olmedilla	19	19.130	226 rº	401
<b>Marchamalo</b> - Los vecinos dicen estar exentos por ser paniaguados del Duque del Infantado al que pagan por ello todos los años doscientas fanegas de pan y quince pares de gallinas.	id.	121	19.171	226 rº	402
<b>Azuqueca</b> - Dicen estar exentos del pago de los Servicios al Rey por ser paniaguados del Duque del Infantado al que pagan anualmente 120 fanegas de pan y catorce pares de gallinas.	Azuqueca de Henares	15	19.046	226 rº	403
<b>Vsanos</b> - Dicen que son exentos por la misma razón que los de Marchamalo o los de Azuqueca pero, sintiéndose agraviados, pleitearon con el Duque y tienen sentencia por la que han de cumplir su obligación con el Duque hasta fin de agosto de 1532 en que pasarán a pagar al Rey y no al Duque.	Usanos	76	19.295	226 vº	404

## Guadalajara. Datos censales de 1528

Pueblos y demarcaciones		Número de vecinos pecheros	Localización		
Denominación Original Manuscrito	Denominación Censo de 1970		Código Pr.Mun.	En O.M.	
				Folio	N.º Inscr.
<b>Málaga</b> - Paniaguados del Duque del Infantado por lo que le pagan cada año 185 fanegas de pan y cuarenta pares de gallinas, por cuyo motivo dicen estar exentos.	Málaga del Fresno	106	19.166	226 vº	405
<b>Montesclaros</b> - Villa del Duque del Infantado que se pobló a finales del s.XV para proteger un paso donde abundaban los salteadores y ladrones. Por eso dicen que se les concedió la exención.	id.	57	45.105	226 vº	406
<b>Eras</b> - Tierra de Hita. Dicen que les concedió la exención el Duque del Infantado por cuidar y reparar el bosque anejo.	Heras	72	19.133	226 vº	407
<b>Maluque</b> - Todos los pecheros son renteros del Duque del Infantado y por ello éste les ha declarado exentos del pago del Servicio.	id.	8	19.138	226 vº	408
<b>Espinosa</b> - Todos son renteros del Duque del Infantado y por eso dicen que éste les ha declarado exentos.	Espinosa de Henares	65	19.113	226 vº	409
<b>La Casa</b> - Señorío del Monasterio de San Galindo. Los vecinos son renteros y el Duque del Infantado les ha concedido la exención.	Casas de San Galindo	54	19.073	226 vº	410
<b>Suma: Pueblos que no pecharon</b>		1.144			

Intendencia de *Guadalajara* Todos los pueblos de 1528  
 Suma de pecheros ..... **25.211**





## Anexo (Folios 230 rº a 236 vº) Detalle del estado llano

Pueblos		Pecheros				Exentos
Inscr.	Nombre	Enteros	Viudas	Menores	Pobres	
1	Guadalajara	641	77	15	4	170
2	Taracena	77	3	8	2	2
3	Horche	194	42	25	25	0
4	Valdeavellano	55	8	8	1	0
5	Centenera	39	4	5	0	0
6	Irueste	61	13	8	0	1
7	Tórtola de Henares	53	4	4	6	1
8	Aldeanueva de Guádalajara	46	7	7	0	4
9	Yélamos	40	6	7	0	0
12	Iriepal	40	4	7	6	2
13	Romanones	74	11	6	0	0
16	Suma Inscrip. 14 y 15	50	6	3	0	0
17	Lupiana	85	21	14	7	0
18	Alovera	69	12	2	0	0
19	Revera	80	11	6	5	0
24	Suma Inscrip. 20 a 23	90	11	11	12	0
27	Suma Inscrip. 25 y 26	102	8	9	27	0
28	Valbueno	35	6	4	4	0
31	Cabanillas del C. y Venalaque	102	15	8	12	0
32	Villanueva de la Torre	33	3	5	4	0
33	Quer	20	6	3	4	12
37	Suma Inscrip. 34 a 36	54	8	1	7	0
40	Suma Inscrip. 38 y 39	55	9	4	15	0
41	Puebla de Vallés	31	2	0	4	0
42	Malaguilla	77	21	12	6	7
45	Jadraque	142	17	9	10	10
46	Bujalero	43	3	3	8	2
47	Jirueque	19	3	3	4	12
48	Cendejas de Padrastro	17	2	3	9	0
49	Cendejas de Enmedio	28	6	2	1	0
50	Cendejas de la Torre	23	2	4	7	0
51	Negredo	26	5	2	5	0
52	Angón	34	2	0	9	0
53	Rebollosa de Jadraque	15	0	0	3	0
54	Cardeñosa	21	6	4	0	0
55	Riofrío del Llano	26	5	0	6	0
56	Santamera	15	2	2	0	0
57	La Olmeda de Jadraque	14	5	0	6	0
58	El Atance	32	0	0	7	0
59	Santiuste	13	1	7	0	2

## Guadalajara. Anexo (Folios 230 rº a 236 vº) Detalle del estado llano

Pueblos		Pecheros				Exentos
Inscr.	Nombre	Enteros	Viudas	Menores	Pobres	
60	Huérmece del Cerro	23	0	3	3	0
61	Viana de Jadraque	11	1	0	2	0
63	Palmaces de Jadraque	45	2	8	6	1
64	La Boderá	32	2	4	1	0
65	Robrero	32	1	0	3	0
66	Gascueña de Bornova	41	7	2	0	3
67	Bustares	27	5	5	4	0
68	Navas de Jadraque	11	1	1	2	0
69	El Ordial	10	2	0	1	0
70	Arroyo de las Fraguas	21	3	3	22	0
71	La Nava de Jadraque	39	3	3	3	0
72	Semillas	11	6	0	0	0
73	Robredarcas	20	1	1	0	0
74	Zarzuela de Jadraque	49	4	1	1	0
75	Villares de Jadraque	27	5	1	0	0
76	Hiendelaencina	17	0	1	2	0
77	Congostrina	47	2	4	8	0
78	Alcorlo	28	2	4	0	0
79	San Andrés del Congosto	48	3	6	4	16
80	La Toba	49	4	4	7	24
81	Membrillera	64	3	10	4	0
82	Carrascosa de Henares	19	3	5	3	12
83	Saelices de la Sal	4	2	0	1	0
84	Castilblanco de Henares	3	4	1	2	0
85	Medranda	21	2	3	2	0
86	Pinilla de Jadraque	16	2	3	1	0
87	Torre-mocha de Jadraque	25	0	0	0	0
90	Durón	65	9	11	9	4
91	Budia	186	22	15	15	3
94	El Olivar	62	9	5	7	0
95	Gualda	68	8	10	3	4
96	Valdelagua	19	0	4	6	0
98	Riba de Santiuste	22	2	4	6	0
99	La Barbolla	23	4	4	0	0
100	Bretes	8	1	0	0	0
101	Riosalido	38	4	2	3	0
102	Valdealmendras	14	3	1	0	0
103	Querencia	7	2	0	0	0
104	Tobes	19	2	2	2	0
105	Siens	30	3	1	0	2

## Guadalajara. Anexo (Folios 230 rº a 236 vº) Detalle del estado llano

Pueblos		Pecheros				Exentos
Inscr.	Nombre	Enteros	Viudas	Menores	Pobres	
106	Valdecubo	17	2	3	0	0
107	Torre de Valdealmendras	21	2	2	0	0
109	Miralrío	64	16	17	8	3
110	Barriopedro	17	2	3	1	0
111	Torremocha del Campo	43	4	1	4	0
112	La Torresaviñán	25	4	2	2	0
113	La Fuensaviñán	23	6	0	3	2
114	La Cabrera	18	5	2	2	0
115	Ures	9	1	0	0	3
116	Pozancos	21	6	0	3	1
117	Pelegrina	32	7	3	5	0
119	Moratilla de Henares	36	6	0	4	0
120	Las Inviernas	47	11	7	0	0
121	Moranchel	18	0	0	2	0
122	Masegoso de Tajuña	21	3	5	0	0
123	Alaminos	42	6	0	5	0
124	El Sotillo	15	5	3	0	0
126	Tendilla	302	23	14	32	0
127	Aranzueque	72	8	12	12	
128	Fuenteviejo	103	18	9	5	0
129	Meco	77	9	10	0	0
130	Loranca de Tajuña	114	18	17	8	2
133	Inscrip. 131 y 132 (error)	109	30	25	19	1
134	Cobeña	153	16	1	0	0
135	Daganzo de Arriba	95	14	0	2	0
136	Torija	130	8	11	2	12
137	Paredes de Sigüenza	34	7	9	0	1
138	Bujalcayado	25	1	0	0	0
139	Solanillos del Extremo	15	1	2	0	0
140	Cercadillo	55	7	6	0	0
141	Alcolea del Pinar	21	3	1	0	0
142	Morenglos	20	1	1	0	0
143	Tordelrábano	30	3	6	0	0
144	Rienda	34	4	4	0	0
145	Marazovel	38	1	5	0	0
146	Barcones	58	5	14	0	0
147	Casillas	14	1	3	0	0
148	Romanillos de Atienza	54	5	5	0	0
149	Bañuelos	38	5	6	0	0
150	Torrevicente	29	1	0	0	0

## Guadalajara. Anexo (Folios 230 rº a 236 vº) Detalle del estado llano

Pueblos		Pecheros				Exentos
Inscr.	Nombre	Enteros	Viudas	Menores	Pobres	
151	Sauquillos de Paredes	10	3	3	0	0
152	Alpedroches	23	2	2	0	0
153	Cañamares	35	5	1	0	0
154	Hijes	53	4	0	0	0
155	La Miñosa	25	4	0	0	0
159	Suma Inscrip. 157 y 158	183	32	23	11	0
160	Argecilla	147	20	13	12	1
161	Retuerta	20	1	4	6	0
162	Palazuelos	66	7	5	5	0
163	Carabias	30	4	5	6	2
164	Castejón de Henares	58	8	4	3	0
165	Almadrones	39	11	10	3	0
166	Ledanca	64	7	4	5	0
167	Villanueva de Argecilla	14	3	0	0	0
168	Cogollor	16	4	3	0	1
169	Hontanares	7	4	1	0	0
171	Valfermoso de Tajuña	154	10	24	22	1
172	Beleña de Sorbe	80	6	4	8	0
173	Romerosa	17	1	2	1	0
174	Aleas	34	3	1	4	0
175	La Torre	43	6	6	3	0
176	Muriel	9	1	2	0	0
177	La Mierla (error)	36	5	3	0	0
178	La Puebla de Beleña	64	13	5	0	0
179	Montarrón	33	4	5	2	0
180	Sacedón	17	2	4	4	0
182	El Cardoso de la Sierra	74	16	3	7	0
186	Suma Inscrip. 183 a 185	41	18	5	13	0
187	Balconete	93	12	14	8	1
198	Suma Tierra de Colmenar	181	33	39	11	4
200	Torralba	120	18	11	26	9
209	Suma Beteta y su tierra	347	36	24	34	0
211	Pioz	71	18	6	6	5
212	Pozo de Guadalaaja	51	5	6	5	0
213	Yélamos	65	6	10	8	0
216	Atazón	138	20	27	10	0
218	Mondéjar	259	37	13	29	5
219	Cifuentes	331	57	31	42	10
220	Trillo	139	21	20	4	0
221	Valderrebollo	35	2	0	2	0

## Guadalajara. Anexo (Folios 230 rº a 236 vº) Detalle del estado llano

Pueblos		Pecheros				Exentos
Inscr.	Nombre	Enteros	Viudas	Menores	Pobres	
222	Henche	43	5	6	1	0
223	Gárgoles de Abajo	49	6	2	4	0
224	Ruguilla	40	10	3	2	0
225	Olmeda del Extremo	27	1	6	0	0
226	Solanillos del Extremo	54	4	6	2	0
227	Gárgoles de Arriba	32	9	5	6	0
228	Sotoca de Tajo	43	6	4	0	0
229	Huetos	25	5	2	2	0
231	Miedes de Atienza	86	17	15	2	1
232	Torrubia	9	1	0	0	0
233	Ujados	24	6	2	0	0
234	Albendiego	28	5	7	4	0
235	Somolinos (error)	9	4	4	1	0
236	Campisábalos	53	7	3	0	0
239	Suma Inscrip. 237 y 238	52	10	14	1	0
240	Mandayona	65	6	7	4	0
241	Villaseca de Heneres	23	2	2	1	13
242	Mirabueno	12	1	0	2	0
243	Aragosa	12	2	0	1	0
244	Algora	27	5	3	3	0
246	Azañón	87	13	6	5	0
247	Viana de Mondéjar	50	5	9	6	0
249	Baides	41	7	11	2	3
264	Galve y sus anejos	201	24	13	15	0
268	Sigüenza y anejos	358	44	5	15	11
269	Yunquera de Henares	132	21	7	20	5
270	Utande	72	6	5	2	1
273	Hita	149	10	2	0	88
274	Copernal	9	4	0	0	0
275	Valdeancheta	12	0	0	0	0
276	Taragudo	27	2	1	0	0
277	Torre del Burgo	23	1	2	0	0
278	Cañizar	44	5	1	0	0
279	La Alquería de Malvecino	3	0	0	0	0
280	Padilla de Hita	42	1	1	19	2
281	Valdearenas	67	9	8	14	20
282	Caspueñas	18	4	1	7	0
283	Ciruelas	60	26	0	1	5
284	Muduex	48	2	3	0	22
285	Rebollosa de Hita	18	1	0	3	0

### Guadalajara. Anexo (Folios 230 rº a 236 vº) Detalle del estado llano

Pueblos		Pecheros				Exentos
Inscr.	Nombre	Enteros	Viudas	Menores	Pobres	
286	Valdegrudas	29	1	4	0	0
289	Suma Inscip. 287 y 288	66	5	3	7	3
290	Trijueque	208	7	5	19	2
291	Buitrago de Lozoya					Exenta de pechos
292	Arrabales de Buitrago	57	17	0	0	12
293	La Hiruela	24	7	0	3	0
298	Suma Inscip. 294 a 297	63	16	22	3	5
299	Horcajo de la Sierra	36	10	3	6	5
300	Horcajuelo de la Sierra	24	11	9	12	3
301	La Nava	4	4	1	2	0
302	Madarcos	10	5	2	2	0
303	Piñuécar	16	6	4	3	3
304	Vellidas	6	0	1	0	1
305	La Acebeda	15	6	3	5	0
309	Suma Inscip. 306 a 308	61	13	8	15	1
310	Villavieja del Lozoya	27	9	3	6	4
311	Navarredonda	19	7	0	5	1
312	Gargantilla del Lozoya	12	5	2	3	3
313	Garganta de los Montes	24	4	7	1	3
314	La Cabrera	29	3	3	13	0
315	Sieteiglesias	10	2	10	0	0
316	Lozoyuela	26	4	6	7	3
317	Las Navas de Buitrago	6	0	2	1	1
318	Manjirón	19	3	4	15	7
324	Suma Inscip. 319 a 323	14	6	4	7	2
325	Robledillo de la Jara	30	10	3	10	0
326	Berzosa del Lozoya	9	7	4	0	0
327	Serrada de la Fuente	17	2	2	11	0
329	Cervera de Buitrago	24	4	6	7	0
330	Paredes de Buitrago	21	2	2	7	0
331	Montejo de la Sierra	47	13	4	18	5
332	Prádena del Rincón	22	2	3	5	0
335	Suma Inscip. 333 y 334	61	15	9	16	0
336	El Atazar	10	1	3	1	0
337	Puebla de la Sierra	34	2	6	2	1
338	Manzanares el Real	102	12	26	51	8
339	El Boalo	22	4	4	9	0
340	Mataelpino	19	2	4	1	0
341	Cerceda	80	12	40	21	1
342	Becerril de la Sierra	56	18	37	3	0

## Guadalajara. Anexo (Folios 230 rº a 236 vº) Detalle del estado llano

Pueblos		Pecheros				Exentos
Inscr.	Nombre	Enteros	Viudas	Menores	Pobres	
345	Suma Inscrip. 343 y 344	65	13	10	10	0
346	Collado Mediano	39	6	4	11	0
347	Cercedilla	66	21	18	15	2
348	Navacerrada	59	11	15	10	1
349	Soto del Real	99	17	25	30	0
350	Hoyo de Manzanares	55	3	9	4	1
351	Moralzarzal	83	27	16	7	0
352	Colmenar Viejo	422	97	34	32	10
353	Guadarrama	138	36	25	28	5
354	Herrería	15	7	2	1	0
355	Los Molinos	39	10	12	3	0
356	Galapagar	121	29	19	3	0
357	Torrelorones	8	4	0	1	0
358	Navalquejido	48	10	15	2	0
359	Colmenarejo	69	10	34	0	0
360	Villanueva del Pardillo	42	7	3	9	0
361	Miraflores de la Sierra	182	20	39	60	3
362	Guadalix de la Sierra	134	16	17	4	0
363	San Martín de Valdeiglesias	488	132	34	76	0
364	La Higuera	104	23	23	12	6
365	Arenas de San Pedro	301	100	23	36	8
366	El Arenal	66	16	6	14	0
367	El Hornillo	31	9	1	11	0
368	Guisando	19	6	1	4	0
369	Aldeanueva de Santa Cruz	51	4	0	8	0
370	Ramacastañas	17	5	2	11	0
371	Hontanares	18	4	1	11	0
372	La Parra	8	1	1	4	0
373	Villa del Prado	283	71	30	21	0
374	Méntrida	187	18	27	32	0
375	Valdeolivas	302	49	45	26	9
376	Salmerón	212	23	45	18	18
377	Alcocer	233	28	12	27	16
378	La Torre de Esteban Hambrán	257	57	27	16	0
379	Castillo de Bayuela	96	17	16	6	0
380	Nuño Gómez	39	8	3	4	0
381	Garciotún	64	22	8	9	0
382	Hinojosa de San Vicente	89	22	15	6	0
383	El Real de San Vicente	79	20	4	12	0
384	Marrupe	38	7	8	3	0



## El servicio a S.M. de 1528

Inscr.	Pueblos y Demarcaciones Denominación en el Censo de 1970	Datos censales			Pago por pechero en Maravedíes		Indices	
		Pecheros Número	Pagado Mrvs.	Asignado Mrvs.	Pagado	Asignado	Agravio Relativo	Ratio Confort
1	Guadalajara	737	142.960	67.980	193,98	92,24	210,30	96,83
44	Tierra de Guadalajara	2.118	320.800	239.840	151,46	113,24	133,76	118,87
89	Jadraque y su tierra	1.588	148.280	140.710	93,38	88,61	105,38	93,02
97	Sesmo de Durón	533	24.840	49.364	46,60	92,62	50,32	97,22
108	Val de la Riba de Santiuste	264	18.910	22.440	71,63	85,00	84,27	89,23
118	Miralrío y otros que van con él	359	20.920	29.700	58,27	82,73	70,44	86,84
119	Moratilla de Henares	46	6.620	4.000	143,91	86,96	165,50	91,28
125	Las Inviernas	192	10.720	16.368	55,83	85,25	65,49	89,49
>130	Villas del Marqués de Mondéjar	863	83.230	99.792	96,44	115,63	83,40	121,39
133	Campillo de Ranas y Monasterio	190	15.430	14.124	81,21	74,34	109,25	78,03
156	Tierra de Paredes	1.174	88.130	119.592	75,07	101,87	73,69	106,93
170	El Concejo de Tamajón	868	41.580	74.052	47,90	85,31	56,15	89,55
181	Valfermoso y Beleña con su tierra	648	35.560	60.700	54,87	93,67	58,58	98,32
199	Tierras del marqués Castil de Vayuela	568	35.300	44.220	62,15	77,85	79,83	81,72
210	Tierra que fue de Pero Carrilla de Albornoz	616	33.120	50.000	53,77	81,17	66,24	85,21
217	Tierra de Pero Gómez de Ciudad Real	452	33.910	42.635	75,02	94,33	79,54	99,02
218	Mondéjar	338	23.180	38.808	68,58	114,82	59,73	120,53
230	Concejo de Cifuentes y su tierra	1.094	84.210	93.588	76,97	85,55	89,98	89,80
245	Tierras de Diego de Mendoza	538	48.640	47.124	90,41	87,59	103,22	91,95
248	Concejos de Azañón y Viana	180	30.420	15.576	169,00	86,53	195,30	90,84
264	Baides y Galve con su tierra	314	22.490	25.476	71,62	81,13	88,28	85,17
268	Sigüenza y anejos	422	40.790	37.088	96,66	87,89	109,98	92,26
271	Las villas de Yunquera y Utande	265	17.870	27.984	67,43	105,60	63,86	110,85
>290	Tierra de Hita	1.033	-	-	-	-	-	-
291	Buitrago de Lozoya	0	0	-	-	-	-	-
>335	Tierra de Buitrago	1.217	-	-	-	-	-	-



## Guadalajara. El servicio a S.M. de 1528

Inscr.	Pueblos y Demarcaciones Denominación en el Censo de 1970	Datos censales			Pago por pechero		Indices	
		Pecheros	Pagado	Asignado	en Maravedies		Agravio	Ratio
		Número	Mrvs.	Mrvs.	Pagado	Asignado	Relativo	Confort
>351	Tierra de Manzanares	1.271	-	-	-	-	-	-
352	Colmenar Viejo	585	-	-	-	-	-	-
>372	Tierra de Arenas de San Pedro	790	-	-	-	-	-	-
385	Tierras del Duque del Infantado.	9.700	956.040	930.508	98,56	95,93	102,74	100,70
387	Fresno de Torote	76	0	6.204	0,00	81,63	0,00	85,68
388	Sarracinos	33	0	3.280	0,00	99,39	0,00	104,32
390	Miralcampo	19	0	2.000	0,00	105,26	0,00	110,49
391	Cañal	7	0	600	0,00	85,71	0,00	89,97
392	Medianedo	3	0	220	0,00	73,33	0,00	76,97
393	Yela	51	0	2.960	0,00	58,04	0,00	60,92
394	Valfermoso de las Monjas	67	0	5.544	0,00	82,75	0,00	86,86
395	Buitrago de Lozoya (Casco urbano)	110	0	13.068	0,00	118,80	0,00	124,70
396	Fresno de Málaga	21	0	1.848	0,00	88,00	0,00	92,37
397	Majanar	6	0	528	0,00	88,00	0,00	92,37
398	San Pedro de Palmiches	44	0	5.412	0,00	123,00	0,00	129,11
399	Cañamares	72	0	5.412	0,00	75,17	0,00	78,90
400	Armuña de Tajuña	18	0	1.584	0,00	88,00	0,00	92,37
401	La Olmedilla	19	0	660	0,00	34,74	0,00	36,46
402	Marchamalo	121	0	13.916	0,00	115,01	0,00	120,72
403	Azuqueca de Henares	15	0	1.847	0,00	123,13	0,00	129,24
404	Usanos	76	0	8.976	0,00	118,11	0,00	123,97
405	Málaga del Fresno	106	0	12.936	0,00	122,04	0,00	128,10
406	Montesclaros	57	0	3.168	0,00	55,58	0,00	58,34
407	Heras	72	0	5.500	0,00	76,39	0,00	80,18
408	Maluque	8	0	680	0,00	85,00	0,00	89,22
409	Espinosa de Henares	65	0	5.808	0,00	89,35	0,00	93,79
410	Casas de San Galindo	54	0	4.098	0,00	75,89	0,00	79,66

# Guadalajara Sinopsis

## Resúmenes de los pueblos cuyos datos figuran en el Censo

### Total pecheros

Suma de los datos locales	24.067
Total que figura en el Original Manuscrito	24.051
Vecinos de los pueblos que no pecharon	1.144

### El Servicio a S. M. en maravedíes

Cupo correspondiente a la intendencia	2.292.070
Cuota media por pechero según el O.M.	95,30

### Clasificación de los pueblos según la cantidad o calidad de los pecheros

Conceptos	Pecheros %
<b>Cantidad de pecheros</b>	
Mas de 1000	
De 751 a 1000	
De 501 a 750	8
De 101 a 500	53
De 51 a 100	23
De 10 a 50	16
De 1 a 9	0
	100
<b>Tipo de vida de los pecheros</b>	
Alto	20
Normal	64
Con penurias	16
	100
<b>Reparto de pechos (1527-1528)</b>	
Favorecidos	38
Adecuado	50
Agraviados	12
	100
<b>Provincias actuales</b>	
Ávila	4
Cuenca	4
Guadalajara	62
Madrid	24
Soria	1
Toledo	5
	100

### Los primeros pueblos en los conceptos que se indican

Pueblos N.º orden	Denominación en el censo 1970	N.º inscr.
<b>Mayor número de pecheros</b>		
1	Guadalajara	1
2	San Martín de Valdeiglesias	363
3	Colmenar Viejo	352
4	Cifuentes	219
5	Arenas de San Pedro	365
<b>Mayor confortabilidad</b>		
1	Azuqueca de Henares	403
2	San Pedro de Palmiches	398
<b>Mayor penuria</b>		
1	La Olmedilla	401
2	Montesclaros	406
<b>Los más agraviados en el reparto de pechos</b>		
1	Guadalajara	1
2	Azañón y Viana de Mondéjar	248
<b>Los más favorecidos en el reparto de pechos</b>		
1	Sesmo de Durón	97
2	Concejos de Tamajón	170


# Guadalajara Anecdótico

Comisionados de Su Majestad para obtener los datos y realizar el O.M.:

Hernando Calderón

Toribio de la Riba, escribano

- Los folios 230 a 236 (ambos inclusive), proporcionan para cada pueblo, el número de vecinos plebeyos clasificados en Pecheros (propriadamente dichos), Viudas, Menores y Exentos. Las cuatro primeras clases suman los pecheros que recoge el Censo.
- Hay muchos lugares y alquerías que no contribuyen al Servicio de S.M., la mayoría por ser paniaguados del Duque del Infantado.
- Cada pueblo tiene su particular forma de hacer el reparto del impuesto entre sus vecinos pecheros: unos a un tanto fijo e igual para todos; en otros, la mitad a todos los “humos” (hogares o viviendas) lo mismo y la otra mitad según la riqueza, con una variante que es la de repartir por humos sólo un tercio. También usan el sistema de fijar una cantidad, que aquí llaman “la Pecha” que oscila entre 50.000 y 200.000 mrvs., obligándose a pagar lo mismo a todos cuya hacienda la supere y si es menor pagan según un criterio preestablecido. Hay casos en que se paga proporcionalmente a los bienes que se posean.



## Guadalajara (Comienzo, Folio 216 rº)

### Transcripción

*Parescer Averiguación de las vezindades de la prouincia de Guadalajara*

Nos, Hernando Calderón e Toribio de la Riba, que por comisión de Su Magestad fuymos a la prouincia de Guadalajara a averiguar los vecinos pecheros que ay en ella e lo que pagaron de seruiçio los años pasados de quinientos e veynte e syete e quinientos e veynte e ocho, hemos fecho la dicha averiguación e cumpliendo la ynstrucción que para la hazer nos fue dada e lo que por ello se nos manda, visto por nos la vezindad de las çiudades e villas e lugares que ay en la dicha prouincia e la calidad de ellas, theniendo consyderaçion e respeto a las haziendas, tratos e cabdales, atbento el thenor e forma de la dicha comysion e ynstrucción, poniendo a Dios ante nuestros ojos, nos pareçe que para que todos los vecinos de la dicha prouincia paguen e contribuyan de manera que vnos con conçejos con otros no resçiban agravio deven pagar y ser repartidos los maravedís del seruiçio de Sus Magestades como de yuso se contiene entre las çiudades, villa e lugares de la dicha prouincia por sus partidos conforme a la reçeptoria del seruiçio de los dichos años pasados y ponemos en la primera colma de este papel el nonbre de la tal çiudad, villa o lugar y en la segunda los vecinos pecheros que ay en cada lugar

con biudad y menores y pobres y en la terçera lo que les fue repartido por la reçeptoria en cada vno de los dichos años y en la quarta lo que nos pareçe que de otro qualquier seruiçio que sea de esta quantía deven pagar en esta manera.

Pareçe por la carta de reçeptoria de Sus Magestades que fueron repartidos a las çiudades, villas e lugares de la prouincia de Guadalajara cada vno de los años de 527, 528, dos quentos e dozientas e noventa e dos mil e setenta maravedís. 2.292.070

Lugares El conçejo de la çiudad de Guadalajara, Vecinos pecheros 737, Lo que les fue repartido por la reçeptoria 142.960, Lo que nos paresçe que paguen 67.980

Por manera que son los vezinos pecheros que ay en la dicha çiudad de Guadalajara, seteçientos e treynta e syete, fueles repartido por la reçeptoria en cada vno de los dichos años çiento e quarenta e dos mil e nueçeçientos e sesenta maravedís, pareçenos que por que los dichos vezinos son muy pobres que biben de sus jornales e otros semejantes trabajos eçebto hasta dozientos vecinos que biben de sus haziendas e otros tratan en paño e lienços e tiendas de merçería e otros son oficiales de sastres e çapateros e otros semejantes oficios que deven pagar sesenta e syete mil y noveçeçientos e ocbenta maravedís.

## Guadalajara

Guadalajara (Final, Folio 227 r°)

Lo qual todo hemos fecho e averiguado segun Dios me oia por ello nos dio entendim<sup>to</sup>  
 sin afición, amor ni temor ni otro ningún respeto e por tal lo dimos e declaramos en doze  
 hojas de papel en que va de suso el dicho nuestro parecer con esta en que van firmados  
 nuestros nombres con nro señado de mi el dicho escriuano.

Fernando Calderón  
 Toribio de la Riba  
 RECHNO GENERAL DE SIMANCA

Va escrito entre renglones o diez pecheros / y sobre raydo o diez lo que se sygue Taraçaña /  
 quarenta e nueve / tres / e noventa vezinos /  
 setenta / sesenta / veynte / e quatro / nueve / treynta / y enmendada o diez lo que se sygue /  
 sesenta / del obispo quatro / onze / syerra e su / 6 maravedis / e quatro / Vala e no enpezca.

Toribio de la Riba

## Transcripción

Lo qual todo hemos fecho e averiguado según Dios nuestro señor para ello nos dio entendimiento syn afición, amor ni temor ni otro ningún respeto e por tal lo dimos e declaramos en doze hojas de papel en que va de suso el dicho nuestro parecer con esta en que van firmados nuestros nombres e syndao de mi el dicho escriuano.

Fernando Calderón. Toribio de la Riba, escriuano.

Va escrito entre renglones o diez pecheros / y sobre raydo o diez lo que se sygue Taraçaña / quarenta e nueve / tres / e noventa vezinos / setenta / sesenta / veynte / e quatro / nueve / treynta / y enmendada o diez lo que se sygue / sesenta / del obispo quatro / onze / syerra e su / 6 maravedis / e quatro / Vala e no enpezca.

Toribio de la Riba, escribano.

# Guadalajara

## Población en el censo de 1591

Pueblos y Demarcaciones		1591				
Inscr.	Denominación Censo de 1970	Vecinos	Pecheros	Hidalgos	Clero S.	Clero R.
1	Guadalajara	1.900	1.626	200	45	29
44	Tierra de Guadalajara	5.126	4.995	54	77	-
89	Jadraque y su tierra	1.534	1.421	57	56	-
97	Sesmo de Durón	1.041	1.016	8	17	-
108	Val de la Riba de Santiuste	213	197	10	6	-
118	Miralrío y otros que van con él	329	316	4	9	-
119	Moratilla de Henares	37	36	-	1	-
125	Las Inviernas	222	217	-	5	-
>130	Villas del Marqués de Mondéjar	1.451	1.424	1	24	2
133	Campillo de Ranas y Monasterio	183	180	-	3	-
156	Tierra de Paredes	1.585	1.530	20	35	-
170	El Concejo de Tamajón	837	819	2	16	-
181	Valfermoso y Beleña con su tierra	830	812	4	14	-
199	Tierras del marqués de Castil de Vayuela	566	557	-	9	-
210	Tierra que fue de Pero Carrillo de Albornoz	789	752	17	20	-
217	Tierra de Pero Gómez de Ciudad Real e hijo	586	578	1	7	-
218	Mondéjar	818	800	-	18	-
230	Concejo de Cifuentes y su tierra	1.564	1.510	13	29	12
245	Tierras de Diego de Mendoza	582	552	18	12	-
248	Concejos de Azañón y Viana	188	184	-	4	-
264	Baides y Galve con su tierra	216	212	1	3	-
268	Sigüenza y anejos	755	630	22	97	6
271	Las villas de Yunquera y Utande	418	388	22	8	-
>290	Tierra de Hita	1.945	1.763	135	44	3
>335	Tierra de Buitrago	1.545	1.477	41	27	-
>351	Tierra de Manzanares	1.199	1.180	3	16	-
352	Colmenar Viejo	1.517	1.499	3	15	-
>372	Arenas de San Pedro	1.121	1.090	14	16	1
385	Tierras del Duque del Infantado.	14.847	14.291	311	231	14
387	Fresno de Torote	91	90	-	1	-
388	Sarracinos	51	50	-	1	-
390	Miralcampo	44	44	-	-	-
391	Cañal	9	9	-	-	-
392	Medianedo	7	7	-	-	-
393	Yela	100	100	-	-	-
394	Valfermoso de las Monjas	129	122	-	4	3
395	Buitrago de Lozoya (Casco urbano)	118	97	18	3	-
396	Fresno de Málaga	8	8	-	-	-

## Guadalajara. Población en el censo de 1591

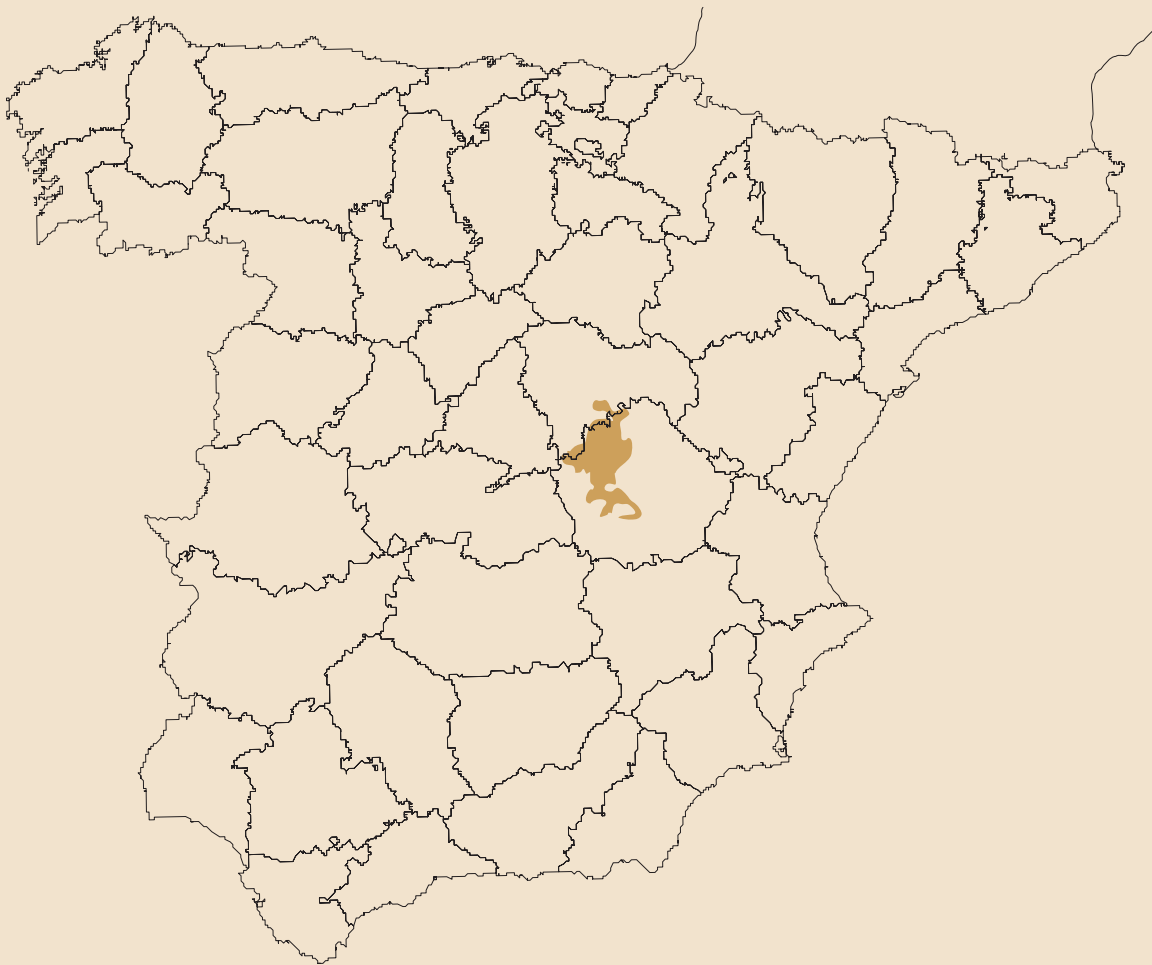
Pueblos y Demarcaciones		1591				
Inscr.	Denominación Censo de 1970	Vecinos	Pecheros	Hidalgos	Clero S.	Clero R.
397	Majanar	1	1	-	-	-
398	San Pedro de Palmiches	82	76	4	2	-
399	Cañamares	130	128	-	2	-
400	Armuña de Tajuña	41	40	-	1	-
401	La Olmedilla	2	2	-	-	-
402	Marchamalo	271	263	4	4	-
403	Azuqueca de Henares	47	46	-	1	-
404	Usanos	193	187	5	1	-
405	Málaga del Fresno	139	135	2	2	-
406	Montesclaros	102	96	3	3	-
407	Heras	65	64	-	-	1
408	Maluque	6	6	-	-	-
409	Espinosa de Henares	67	65	1	1	-
410	Casas de San Galindo	77	75	-	2	-



*Vista de Guadalajara.* Anton van Wyngaerde. 1565.

Uno de los pocos casos en los que Lucio Marineo Sículo declara en su obra *De las cosas memorables de España* haber visitado personalmente el lugar comentado es el de Guadalajara: “de Alcalá fuimos a ver Guadalajara, cuyo nombre, según quieren algunos, significa río de piedras. Y como quiera que fuéremos nos pareció muy bien así por la mucha abundancia y fertilidad que tiene de todas las cosas, como por los muy magníficos y suntuosos palacios que allí están de los muy ilustres duques de la casa muy antigua de los Mendoza”.

# Intendencia de *Huete*



# Huete

## Datos censales de 1528

Pueblos y demarcaciones		Número de vecinos pecheros	Localización		
Denominación Original Manuscrito	Denominación Censo de 1970		Código Pr.Mun.	En O.M.	
				Folio	N.º Inscr.
<b>Huete y su tierra</b>					
Huete - Ciudad	id.	838	16.112	106 rº	1
Villar del Maestre	id.	51	16.260	106 rº	2
Culebras	id.	34	16.272	106 vº	3
Las Cuevas	Cuevas de Velasco	75	16.080	106 vº	4
Caracena	id.	9	16.054	106 vº	5
Vter Viejo	Uterviejo	10	16.054	106 vº	6
Caracena	Caracena del Valle	5	16.069	106 vº	7
Bonilla	id.	65	16.037	106 vº	8
Castillejo	Castillejo del Romeral	44	16.069	106 vº	9
Pineda	Pineda de Cigüela	87	16.160	106 vº	10
Valdecolmenas de Ayuso	Valdecolmenas de Abajo	40	16.221	106 vº	11
Carrascosylla	Carrascosilla	7	16.112	106 vº	12
Langa	La Langa	3	16.112	106 vº	13
Valdecolmenas de Arriba	id.	69	16.222	106 vº	14
Villar del Horno	id.	66	16.257	106 vº	15
Villanueva de Guadamexuz	Villanueva de Guadamajud	71	16.250	106 vº	16
Naharros	id.	18	16.136	106 vº	17
Verdelpino	Verdelpino de Huete	44	16.241	106 vº	18
Javalera	Jabalera	45	16.173	106 vº	19
Moncalnillo	Moncalvillo de Huete	10	16.127	106 vº	20
Sazedon	Sacedón	82	19.245	106 vº	21
Las Covezillas	Cuevas de Santiago	10	16.173	106 vº	22
Sazeda del Río	Saceda del Río	23	16.184	106 vº	23
Garcinaharro	Garcinarro	177	16.173	106 vº	24
Mazarulleque	id.	76	16.173	106 vº	25
Los Salmeroncillos	id.	40	16.188	106 vº	26
Castilforte	id.	70	19.078	106 vº	27
Torronteras	id.	27	19.110	106 vº	28
Villaescusa	Villaescusa de Palositos	19	19.316	106 vº	29
Millana	id.	81	19.184	106 vº	30
Alvendea	Albendea	--	16.006	106 vº	31
Arandilla	Arandilla del Arroyo	--	16.020	106 vº	32
<b>Suma: Inscrip. 31 y 32</b>		<b>155</b>		<b>106 vº</b>	<b>33</b>
Tenajas	Tinajas	142	16.206	106 vº	34
Valdemoro y La Canaleja	Valdemoro del Rey	28	16.226	106 vº	35
Portalruvivo	Portalrubio de Guadanajud	60	16.162	106 vº	36



## Huete. Datos censales de 1528

Pueblos y demarcaciones		Número de vecinos pecheros	Localización		
Denominación Original Manuscrito	Denominación Censo de 1970		Código Pr.Mun.	En O.M.	
				Folio	N.º Inscr.
Peraleja	La Peraleja	90	16.156	106 vº	37
Cañaveruelas	id.	45	16.051	107 rº	38
Alcojuate	Alcohuate	44	16.011	107 rº	39
Villalua	Villalba del Rey	178	16.246	107 rº	40
Castejón	id.	196	16.067	107 rº	41
Canalejas	Canalejas del Arroyo	205	16.045	107 rº	42
Gascueña	id.	126	16.094	107 rº	43
Buciegas	id.	13	16.038	107 rº	44
Santaver	∞	8	∞	107 rº	45
Huelves	id.	32	16.108	107 rº	46
Alcaçar	Alcázar del Rey	141	16.010	107 rº	47
Villisca	Vellisca	85	16.240	107 rº	48
Sazeda	Saceda del Río	89	16.184	107 rº	49
Baraxas	Barajas de Melo	181	16.027	107 rº	50
Leganiel	id.	159	16.119	107 rº	51
Villardaguila	Villar del Águila	97	16.263	107 rº	52
El Olmedilla de la Cuesta	Olmeda de la Cuesta	68	16.140	107 rº	53
Palomares	Palomares del Campo	149	16.148	107 rº	54
Loranca	Loranca del Campo	78	16.120	107 rº	55
Valdeparayso de Arriba	Valparaíso de Arriba	49	16.233	107 rº	56
Valdeparayso de Ayuso	Valparaíso de Abajo	56	16.232	107 rº	57
Torrejoncillo	Torrejoncillo del Rey	278	16.211	107 rº	58
Horcada	Horcajada de la Torre	96	16.105	107 rº	59
Carrascosa	Carrascosa del Campo	298	16.059	107 rº	60
<b>Suma: Huete y su Tierra</b>		<b>5.342</b>		<b>107 rº</b>	<b>&gt;60</b>

NOTA- En el O.M. figura como TOTAL 5.245 pero hay una nota marginal en guarismos romanos donde da el valor 5.342 que es la suma de los valores transcritos.

**Villar de Saz de don Guillén** - Este pueblo se dividió en dos. El ALTO y el BAJO que en 1842 se fusionaron y tomaron el nombre actual.

Villares del Saz	155	16.269	107 vº	61
------------------	-----	--------	--------	----

Villarejo de Fuentes y su Tierra					
Villarejo de Fuentes	id.	313	16.264	107 vº	62
Villalgordo	Villalgordo del Marquesado	33	16.247	107 vº	63
Alconchel	Alconchel de la Estrella	33	16.012	107 vº	64
Almonaçir	Almonacid del Marquesado	50	16.018	107 vº	65
<b>Suma: Villarejo de Fuentes y su Tierra</b>		<b>429</b>		<b>107 vº</b>	<b>66</b>

## Huete. Datos censales de 1528

Pueblos y demarcaciones		Número de vecinos pecheros	Localización		
Denominación Original Manuscrito	Denominación Censo de 1970		Código Pr.Mun.	En O.M.	
				Folio	N.º Inscr.
Escamilla - Villa del Conde de Cifuentes	id.	313	19.110	107 vº	67
<b>Pareja , su tierra y pueblos que van con ella</b>					
Pareja	id.	350	19.211	107 vº	68
Casasana	id.	13	19.072	107 vº	69
Tabladillo	id.	8	19.211	107 vº	70
Alique	id.	17	19.019	107 vº	71
Hontanillas	id.	18	19.141	107 vº	72
Chillarón	Chillarón del Rey	123	19,106	108 rº	73
Corcoles	id.	70	19.245	108 rº	74
Valdeloso	id.	20	∞	108 rº	75
<b>Suma: Pareja, su Tierra y otros</b>		619		108 rº	76
<i>Nota: En el O.M. figura como TOTAL. 624 pero en el margen a modo de nota dice que "son 619."</i>					
La Ventosa	id.	151	16.272	108 rº	77
<b>Montalbo y su tierra</b>					
Montaluo	Montalbo	117	16.130	108 rº	78
Villar de Cañas	id	70	16.253	108 rº	79
El Hito - De Esteban Cuello	id.	33	16.101	108 rº	80
<b>Suma: Montalbo y su Tierra</b>		220		108 rº	81
Çervera - Villa señorío de Alonso Álvarez	Cervera del Llano	51	16.073	108 rº	82
Villarejo de la Peñuela - Señorío de Fernando de Ribera	id.	39	16.265	108 vº	83
Paredes - Despoblado porque los vecinos se fueron a vivir a Huete	id.	0	16.151	108 vº	84
Vindel - Señorío del Obispo de Cuenca	id.	62	16.275	108 vº	85
La Puebla de Almenara- Señorío de Don Diego de Mendoza	Puebla de Almenara	97	16.172	108 vº	86
<b>Pueblos que no pecharon</b>					
Santa María de Poyos - Encomienda de la Orden de San Juan. Se negó a informar pero se obtienen los datos por otros conductos.	Poyos	30	19.245	109 rº	87
Olivares - Villa de señorío de Alonso Álvarez, Señor de Cervera, que no figuraba en ninguna Receptoría.	Olivares de Júcar	94	16.139	109 rº	88

Intendencia de <i>Huete</i>	Todos los pueblos de 1528
Suma de pecheros .....	<b>7.478</b>
Vecinos de pueblos que no pecharon .....	<b>124</b>

# Huete

## El servicio a S. M. de 1528

Pueblos y Demarcaciones		Datos censales			Pago por pechero		Indices	
Inscr.	Denominación en el Censo de 1970	Pecheros	Pagado	Asignado	en Maravedies		Agravio	Ratio
		Número	Mrvs.	Mrvs.	Pagado	Asignado	Relativo	Confort
1	Huete	838	-	123.000	-	146,78	-	94,06
>60	Huete y su tierra	5.342	726.510	788.855	136,00	147,67	92,10	94,63
61	Villares del Saz	155	34.680	24.680	223,74	159,23	140,52	102,03
66	Villarejo de Fuentes y su tierra	429	65.020	65.020	151,56	151,56	100,00	97,12
67	Escamilla	313	33.810	33.810	108,02	108,02	100,00	69,22
76	Pareja y su tierra	619	123.940	73.050	200,23	118,01	169,66	75,62
77	La Ventosa	151	16.290	22.000	107,88	145,70	74,05	93,36
81	Montalbo y su tierra	220	38.960	30.420	177,09	138,27	128,07	88,61
82	Cervera del Llano	51	7.580	5.000	148,63	98,04	151,60	62,82
83	Villarejo de la Peñuela	39	4.260	4.260	109,23	109,23	100,00	70,00
85	Vindel	62	9.320	7.435	150,32	119,92	125,35	76,85
86	Puebla de Almenara	97	22.820	20.820	235,26	214,64	109,61	137,54
87	Poyos	30	0	3.000	0,00	100,00	0,00	64,08
88	Olivares de Júcar	94	10.744	7.500	114,30	79,79	143,25	51,13

# Huete

## Sinopsis

### Resúmenes de los pueblos cuyos datos figuran en el Censo

#### Total pecheros

Suma de los datos locales	7.478
Total que figura en el Original Manuscrito	6.955
Otro total en nota marginal del Manuscrito	7.478
Vecinos de los pueblos que no pecharon	124

#### El Servicio a S. M. En maravedíes

Cupo correspondiente a la intendencia	1.085.340
Cuota media por pechero según el O.M.	156,05

### Clasificación de los pueblos según la cantidad o calidad de los pecheros

Conceptos	Pecheros %
<b>Cantidad de pecheros</b>	
Mas de 1000	-
De 751 a 1000	11
De 501 a 750	-
De 101 a 500	50
De 51 a 100	26
De 10 a 50	12
De 1 a 9	1
	100
<b>Tipo de vida de los pecheros</b>	
Alto	1
Normal	67
Con penurias	32
	100
<b>Reparto de pechos (1527-1528)</b>	
Favorecidos	2
Adecuado	83
Agraviados	15
	100
<b>Provincias actuales</b>	
Cuenca	86
Guadalajara	14
	100

### Los primeros pueblos en los conceptos que se indican

Pueblos N.º orden	Denominación en el censo 1970	N.º inscr.
<b>Mayor número de pecheros</b>		
1	Huete	1
2	Pareja	68
3	Escamilla	67
4	Villarejo de Fuentes	62
5	Carrascosa del Campo	60
<b>Mayor confortabilidad</b>		
1	Puebla de Almenara	86
2	Villares del Saz	61
<b>Mayor penuria</b>		
1	Olivares de Júcar	88
2	Cervera del Llano	82
<b>Los más agraviados en el reparto de pechos</b>		
1	Pareja y su Tierra	76
2	Cervera del Llano	82
<b>Los más favorecidos en el reparto de pechos</b>		
1	La Ventosa	77
2	Huete y su Tierra	>60

# Huete Anecdotalio

Comisionados de Su Majestad para obtener los datos y realizar el O. M. :  
Rui Díaz de Gibaja, vecino de Madrid  
Alonso Fernández, vecino de Madrid

1. Huete (Comienzo Folio: 106 rº)

Transcripción

Parescer  
Provincia de Huete    Averiguación del yquala  
de las  
vezindades de la prouincia de Huete

Nos Rui Dias de Gibaja e Alonso Fernandez, vecinos de la villa de Madrid que por comision de Su Magestad fuymos al partido de Huete que es de la dicha prouincia de Cuenca a averiguar los vecios que ay en las çibdades e villas e lugares de dicho partido e lo que pagaron de seruicio en los años pasados de 527 e 528 años bezimos el averiguación conforme a la ynformación que para ello nos fue dada e lo que por ella se nos manda vista por nos la averiguación de las çibdades y villas y lugares y tratos y cabdales que son en el dicho partido aviendo auido ynformación de todo quanto podimos saber de las haziendas e tratos e cabdales de los vecinos de cada vno de los dichas lugares y de todo lo que más podimos ver por vista de ojos en Dios y en nuestras conçiencias tomandole delante damos el paresçer de juso contenido en el qual ponemos en la primera coluna de este papel el nombre de la çibdad, villa e lugar e de cada vno de los lugares de su tierra y en la segunda los vecinos pecheros que tiene y en la terçera lo que por la reçeptoria del seruicio de Su Magestad les fue repartido los dichos años de 527 e 528 años por que fueron yguales y en la quarta lo que nos paresçia que deven pagar de otro qualquier seruicio que se oviere de bechar y repartir que sea de contia de la reçeptoria que nos fueron dadas deven pagar todos en la forma syguiente

Lugares	Vecinos pecheros	Los maravedís que les fueron repartidos	Paresçe por la carta de reçeptoria de Su Magestad que fueron repartidos a la dicha çibdad de Huete y su tierra e a los lugares que con ella andan en la dicha reçeptoria vn quento y ochenta e çinco mil e trezientos e quarenta maravedís.

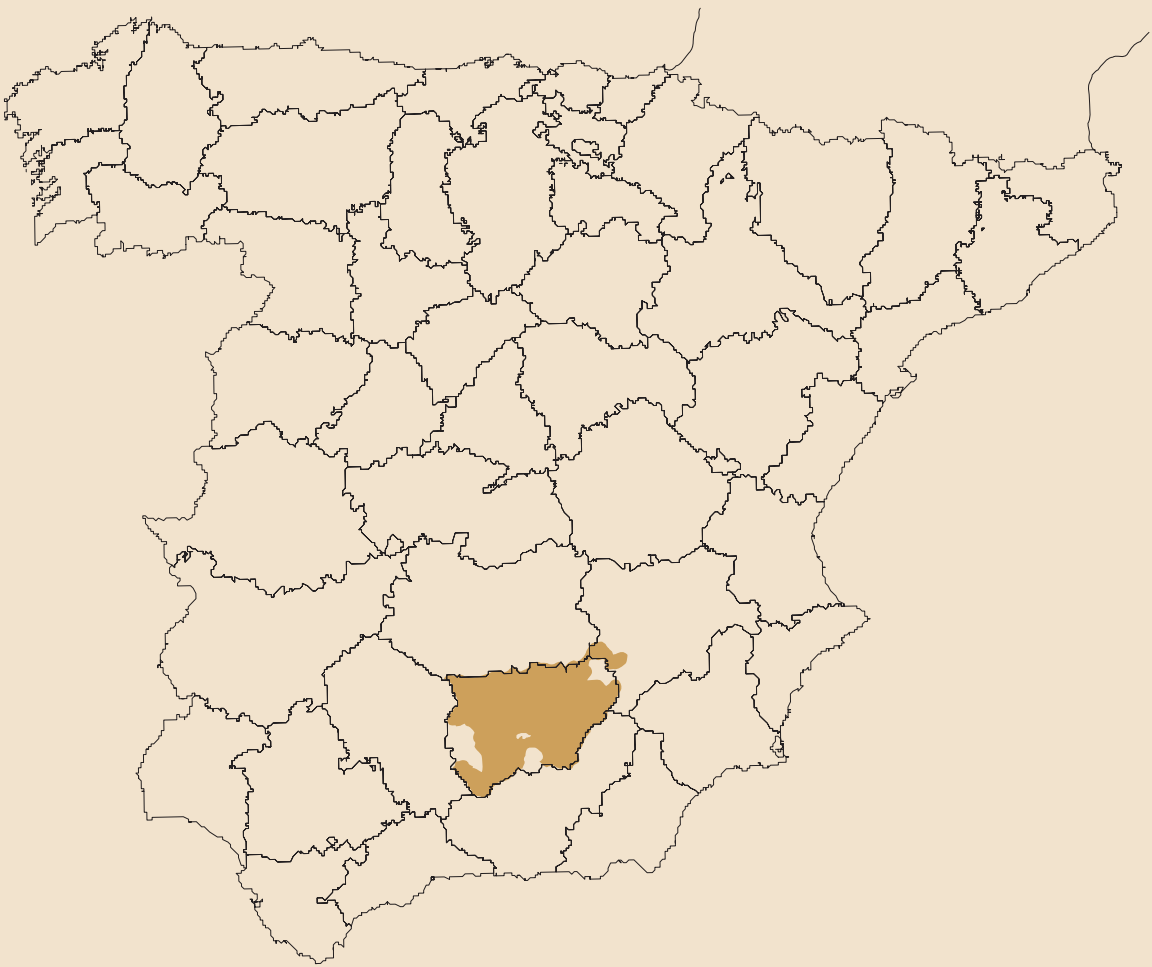
*(Transcription of the handwritten text follows, detailing the survey process and the list of neighbors and their taxes.)*

# Huete

## Población en el censo de 1591

Pueblos y Demarcaciones		1591				
Inscr.	Denominación Censo de 1970	Vecinos	Pecheros	Hidalgos	Clero S.	Clero R.
1	Huete	1340	1182	80	61	17
>60	Huete y su tierra	13201	12588	361	235	17
61	Villares del Saz					
66	Villarejo de Fuentes y su tierra	931	870	40	15	6
67	Escamilla	393	377	5	11	-
76	Pareja y su tierra	1521	1491	2	26	2
77	La Ventosa	269	256	6	7	-
81	Montalbo y su tierra	801	771	20	10	-
82	Cervera del Llano	160	155	2	3	-
83	Villarejo de la Peñuela	81	74	4	3	-
85	Vindel	114	112	1	1	-
86	Puebla de Almenara	212	206	1	5	-
87	Poyos	128	126	-	2	-
88	Olivares de Júcar	267	260	2	5	-

# Intendencia de *Jaén*



# Jaén

## Datos censales de 1528

Pueblos y demarcaciones		Número de vecinos pecheros	Localización		
Denominación Original Manuscrito	Denominación Censo de 1970		Código Pr.Mun.	En O.M.	
				Folio	N.º Inscr.
<b>La ciudad y tierra de Jaén</b>					
Jaén - Ciudad. 11 parroquias	id.	4.253	23.050	259 vº	1
Torre el Campo	Torredelcampo	438	23.086	259 vº	2
Fuente Rey	Fuerte del Rey	21	23.035	259 vº	3
Villargordo	id.	83	23.100	259 vº	4
Mengíbar	id.	296	23.061	259 vº	5
Caçalilla	Cazalilla	134	23.027	259 vº	6
Pegalajara	Pegalajar	215	23.067	259 vº	7
<b>Suma: Tierra de Jaén</b>		<b>5.440</b>			<b>8</b>
<i>La mayoría de los vecinos viven de su trabajo por cuenta ajena o ejerciendo un oficio y de lo que obtienen de sus pequeñas propiedades. El resto son familias ricas que viven de sus tierras y ganados.</i>					
<b>La ciudad y tierra de Baeza</b>					
Baeza - Ciudad. Doce parroquias (*)	Baeza	2.636	23.009	259 vº	9
Linares	id.	624	23.055	259 vº	10
Vaños	Baños de la Encina	252	23.011	259 vº	11
Vilches	id.	243	23.094	260 rº	12
Rus	id.	180	23.074	260 rº	13
Ybros	Ibros	161	23.046	260 rº	14
Bexijar	Begícar	295	23.014	260 rº	15
Lupión	id.	50	23.057	260 rº	16
<b>Suma: Tierra de Baeza</b>		<b>4.441</b>			<b>17</b>
(*) Una de ellas con 73 vecinos no incluidos, está exenta de pechar.					
<i>La mayoría vive de sus haciendas. Fabrican paños finos y de todas clases. Hay oficiales de todo tipo, comerciantes y propietarios de altas haciendas. En general tienen todo lo que han menester.</i>					
<b>La ciudad y tierra de Andújar</b>					
Andújar	id.	1.609	23.005	260 rº	18
Villanueva de Andújar	Villanueva de la Reina	275	23.096	260 rº	19
El Marmolejo	Marmolejo	153	23.059	260 rº	20
<b>Suma: Tierra de Andújar</b>		<b>2.037</b>			<b>21</b>
<i>Viven de los productos de sus fincas, sus colmenas y su ganado. No así en Marmolejo donde viven con alguna necesidad.</i>					
<b>La ciudad y tierra de Úbeda</b>					
Úbeda - Ciudad. 11 parroquias	Úbeda	2.605	23.092	260 vº	22
Quesada	id.	735	23.073	260 vº	23
La Torreperogil	Torreperogil	341	23.088	260 vº	24
La Torre García Fernandes	oo	12	23.092	260 vº	25
Santaolalla	Santa Eulalia	13	23.092	260 vº	26



## Jaén. Datos censales de 1528

Pueblos y demarcaciones		Número de vecinos pecheros	Localización		
Denominación Original Manuscrito	Denominación Censo de 1970		Código Pr.Mun.	En O.M.	
				Folio	N.º Inscr.
<b>La Torre San Juan</b>	id.	5	23.092	260 vº	27
<b>Suma: Tierra de Úbeda</b>		3.711			28
<i>La mayoría son trabajadores y jornaleros, otros son gentes de oficio y mercaderes. Fabrican paños. En Quesada crían seda y cáñamo. En las aldeas viven medianamente del campo.</i>					
<b>Baylén</b> - Villa. Comúnmente son vecinos que viven del producto de sus tierras que les da lo que han menester.	Bailén	527	23.010	261 rº	29
<b>Villa y tierra de Santisteban</b>					
<b>Santisteban del Puerto</b> - Villa	id.	357	23.079	261 rº	30
<b>El Castellar</b>	Castellar de Santisteban	300	23.025	261 rº	31
<b>Las Navas</b>	Navas de San Juan	95	23.063	261 rº	32
<b>Suma: Tierra de Santisteban</b>		752			33
<i>Los vecinos viven pobremente porque la tierra es estéril. En el lugar de Las Navas viven mejor por dedicarse a la cría de ganado.</i>					
<b>Adelantamiento de Cazorla</b>					
<b>Caçorla</b> - Villa	Cazorla	1.193	23.028	261 vº	34
<b>Hirruela</b> - Villa	La Iruela	517	23.047	261 vº	35
<b>Hiznatoraf</b> - Villa.	Iznatoraf (También llamada: Torafe)	381	23.048	261 vº	36
<b>Villanueva del Arçobispo</b>	Villanueva del Arzobispo	582	23.097	261 vº	37
<b>Villacarrillo</b> - Villa	id.	526	23.095	261 vº	38
<b>Sorihuela de Hiznatoraf</b>	Sorihuela del Guadalimar	69	23.084	261 vº	39
<b>Suma: Adelantamiento de Cazorla</b>		3.268			40
<i>Gente que vive de sus tierras en las que recoge pan, vino y aceite, poseen algún ganado y crían seda. Comúnmente tienen lo que necesitan excepto en el lugar de Soribela que viven pobremente.</i>					
<b>Pueblos del Conde de Paredes en Alcaraz</b>					
<b>Villa Palacios</b>	Villapalacios	247	2.080	261 vº	41
<b>La Bien Servida</b>	Bienservida	252	2.016	261 vº	42
<b>Villaverde</b>	Villaverde del Guadalimar	146	2.084	262 rº	43
<b>Riopal</b>	Riópar	199	2.067	262 rº	44
<b>Cotillas</b>	id.	92	2.028	262 rº	45
<b>Suma: Pueblos del Conde de Paredes en Alcaraz</b>		936			46
<i>Vecinos con escasos bienes y tierras serranas de escasa producción. Algún ganado. Huertas y venta de frutas por toda la Comarca.</i>					
<b>Tierra de Alcalá</b>					
<b>Alcalá la Real</b> - Ciudad	id.	1.000	23.002	262 rº	47

## Jaén. Datos censales de 1528

Pueblos y demarcaciones		Número de vecinos pecheros	Localización		
Denominación Original Manuscrito	Denominación Censo de 1970		Código Pr.Mun.	En O.M.	
				Folio	N.º Inscr.
<b>Castillo de Locobin</b> - Lugar	Castillo de Locubín	250	23.026	262 rº	48
<b>Suma: Tierra de Alcalá</b>		1.250			49
<i>Son gente que vive de sus haciendas y tienen buenas heredades. Recolectan pan y vino, disponen de algún ganado.</i>					
<b>Alcabdete</b> - Villa con buenas heredades en las que se recoge pan vino y aceite, y crían ganado. Hay jornaleros que se ayudan con la artesanía del esparto.	Alcaudete	1.108	23.003	262 vº	50
<b>Veas</b> - Villa de sierra, de pobre producción agraria. Los vecinos se dedican íntegramente a producir paños en todas sus fases de fabricación, labrado, teñido, aparejado...	Beas de Segura	564	23.012	262 vº	51
<b>Chiclana</b> - Villa de tierras estériles, algún ganado y colmenas. La mayoría son jornaleros.	Chiclana de Segura	301	23.029	262 vº	52
<b>Bezmar</b> - Villa en la que hay muy buenas heredades que producen pan y vino, y mantienen ganado. Los menos afortunados se dedican a vender madera y esparto.	Bedmar	227	23.013	263 rº	53
<b>Alvanchez</b> - Villa serrana por lo que su producción es pobre.	Albánchez de Úbeda	128	23.001	263 rº	54
<b>Canena</b> - Villa con pocos vecinos propietarios de fincas que producen buenos rendimientos.	id.	70	23.020	263 rº	55
<b>Xodar</b> - Villa cuyos vecinos viven de lo que recogen en sus tierras y de un poco de ganado.	Jódar	174	23.053	263 vº	56
<b>Canalejas</b> - Villa donde viven de labrar sus tierras y un poco de ganado. El nombre Mármol también se usaba entonces.	El Mármol	36	23.074	263 vº	57
<b>Huelma</b> - Villa. Las heredades son muy buenas. La mayoría arrendadas.	id.	245	23.044	263 vº	58
<b>Ybros</b> - Señorío. Sólo dos vecinos son labradores. El resto son jornaleros sin bienes muebles ni raíces, algunos retraídos por deudas o por algún delito.	Ibros	31	23.046	264 rº	59

## Jaén. Datos censales de 1528

Pueblos y demarcaciones		Número de vecinos pecheros	Localización		
Denominación Original Manuscrito	Denominación Censo de 1970		Código Pr.Mun.	En O.M.	
				Folio	N.º Inscr.
<b>Javalquinto</b> - Concejo. Son las mejores tierras de toda la comarca pero casi todos los pecheros son arrendatarios.	Jabalquinto	81	23.049	264 rº	60
<b>Estiviel</b> - Concejo con una de las mejores tierras de la comarca. [Pueblo desaparecido. El Censo de 1591 dice que está totalmente deshabitado y lo presenta junto con Tobaruela al que asigna dos vecinos. Este último pueblo tuvo Ayuntamiento propio hasta pasado 1860 en que fue agregado a Linares].	id.	14	23.055	264 rº	61
<b>La Guardia</b> - Villa en la que los Pecheros viven del pan, el vino, un poco de aceite y la cría de alguna seda de las tierras que trabajan casi siempre en arriendo.	La Guardia de Jaén	232	23.038	264 vº	62
<b>Villar Don Pardo</b> - Villa de buenas tierras gran parte de las cuales arriendan los vecinos. Siembran pan y vino, y crían algún ganado.	Villardompardo	121	23.098	264 vº	63
<b>Escañuela</b> - Concejo. Tierras muy buenas que arriendan los vecinos pecheros que disponen también de algún ganado.	id.	20	23.031	264 vº	64
<b>Tovaruela</b> - Villa. Buenas tierras que los pecheros que las trabajan las llevan en arriendo.	Tobaruela	10	23055	265 rº	65
<b>Suma: Inscrip. 50 a 65</b>		3.362			66
<b>Pueblos que no pagaron el servicio</b>					
<b>Canbil e Alhahuar</b> - Villa que dice estar exenta del pago de este tipo de impuestos desde tiempo inmemorial.	Canbil	121	23.018	266 rº	67
<b>Parroquia de Santa María del Alcaçar de la ciudad de Baeza</b> - Presentaron documentos de tener el privilegio de estar exentos.	∞	73	23.009	266 rº	68

Intendencia de <i>Jaén</i>	Todos los pueblos de 1528
Suma de pecheros .....	25.724
Vecinos que no pagaban .....	194

# Jaén

## Anexo. Detalle del estado llano. Folios 267 rº a 268 vº.

Pueblos		Pecheros				Exentos
Inscr.	Nombre	Enteros	Viudas	Menores	Pobres	
1	Jaén	3.164	857	116	116	30
2	Torredelcampo	349	49	22	18	0
3	Fuerte del Rey	18	3	0	0	0
4	Villargordo	69	8	2	4	0
5	Mengíbar	225	46	20	5	0
6	Cazalilla	113	10	8	3	0
7	Pegalajar	181	24	9	1	1
9	Baeza (las 12 parroquias)	1.930	570	34	175	3
10	Linares	493	83	40	8	33
11	Baños de la Encina	176	34	37	5	0
12	Vilches	190	40	10	3	1
13	Rus	134	35	5	6	2
14	Ibros	127	19	15	0	0
15	Begícar	221	40	21	13	1
16	Lupión	36	8	5	1	0
18	Andújar	1.185	307	42	75	19
19	Villanueva de la Reina	207	38	23	7	0
20	Marmolejo	113	21	14	5	0
22	Úbeda	1.912	423	54	216	36
23	Quesada	524	133	43	35	3
24	Torreperogil	274	49	5	13	0
25	La Torre García Fernandes	11	1	0	0	0
26	Santa Eulalia	8	2	1	2	0
27	La Torre de San Juan	5	0	0	0	0
29	Bailén	420	87	13	7	0
30	Santisteban del Puerto	245	61	38	13	2
31	Castellar de Santisteban	225	53	15	7	0
32	Navas de San Juan	64	17	12	2	1
34	Cazorla	916	150	50	77	1
35	La Iruela	355	83	43	36	1
36	Iznatoraf	266	66	41	8	0
37	Villanueva del Arzobispo	394	100	61	27	0
38	Villacarrillo	380	73	42	31	2
39	Sorihuela del Guadalimar	43	9	16	1	0
41	Villapalacios	178	26	25	18	5
42	Bienservida	169	37	39	7	5
43	Villaverde del Guadalimar	99	19	22	6	0
44	Riópar	144	26	25	4	0
45	Cotillas	61	14	13	4	0
47	Alcalá la Real - Ciudad	1.000	0	0	0	0

**Jaén. Anexo. Detalle del estado llano.** Folios 267 rº a 268 vº.

Pueblos		Pecheros				Exentos
Inscr.	Nombre	Enteros	Viudas	Menores	Pobres	
48	Castillo de Locubín	250	0	0	0	0
50	Alcaudete	860	170	27	51	0
51	Beas de Segura	417	104	37	6	0
52	Chiclana de Segura	200	53	38	10	2
53	Bedmar	194	25	6	2	4
54	Albánchez de Úbeda	94	18	13	3	0
55	Canena	54	11	3	2	0
56	Jódar	141	10	16	7	1
57	El Mármol	25	6	3	2	0
58	Huelma	185	27	11	22	0
59	Ibros	28	3	0	0	0
60	Jabalquinto	67	3	3	8	4
61	Estiviel	12	1	0	1	0
62	La Guardia de Jaén	175	24	18	15	4
63	Villardompardo	94	9	12	6	0
64	Escañuela	20	0	0	0	0
65	Tobaruela	9	1	0	0	0
67	Cambil	110	8	3	0	0
68	Parroquia Sta. M. <sup>a</sup> del Alcaçar					incluida en Baeza

*Vista de Jaén (detalle).* Anton van Wyngaerde. 1567.

Como en otros dibujos de Wyngaerde, el artista aparece autorretratado mientras realiza su trabajo.

Jaén, según la *Cosmografía* de Fernando Colón: “es ciudad de cuatro mil vecinos. Está en una ladera de una sierra muy alta y redonda de peña, que es la ciudad hacia Baeza y la peña hacia Granada. Encima de la peña está un castillo muy grande... y en esta ciudad está la Verónica que se muestra algunas veces al año y tiene por debajo huertas”.

La diferencia entre el número de vecinos que aparece en la revisión del Servicio de 1528 y el señalado por Colón se debe a que este último habla del número de vecinos real, mientras que en la revisión del Servicio se cita tan sólo el número de vecinos pecheros.

# Jaén

## El servicio a S. M. de 1528

Inscr.	Pueblos y Demarcaciones Denominación en el Censo de 1970	Datos censales			Pago por pechero en Maravedíes		Indices	
		Pecheros Número	Pagado Mrvs.	Asignado Mrvs.	Pagado	Asignado	Agravio Relativo	Ratio Confort
1	Jaén	4.253	--	--	--	--	--	--
8	Jaén y su tierra	5.440	490.270	540.432	90,12	99,34	90,72	82,48
9	Baeza	2.636	--	--	--	--	--	--
17	Baeza y su tierra	4.441	564.540	530.840	127,12	119,53	106,35	99,24
18	Andújar	1.609	--	--	--	--	--	--
21	Andújar y su tierra	2.037	234.460	240.748	115,10	118,19	97,39	98,13
22	Úbeda	2.605	--	--	--	--	--	--
28	Úbeda y su tierra	3.711	450.080	411.857	121,28	110,98	109,28	92,14
29	Bailén	527	105.040	68.619	199,32	130,21	153,08	108,10
33	Santisteban del Puerto y su tierra	752	106.610	78.535	141,77	104,43	135,75	86,71
34	Cazorla	1.193	--	--	--	--	--	--
37	Villanueva del Arzobispo	582	--	--	--	--	--	--
40	Adelantamiento de Cazorla	3.268	381.300	384.752	116,68	117,73	99,10	97,75
46	Pueblos del Conde de Paredes	936	77.170	86.180	82,45	92,07	89,55	76,44
49	Alcalá la Real y Castillo de Locubín	1.250	166.500	166.500	133,20	133,20	100,00	110,59
50	Alcaudete	1.108	97.980	115.000	88,43	103,79	85,20	86,17
51	Beas de Segura	564	74.360	67.971	131,84	120,52	109,40	100,06
52	Chiclana de Segura	301	49.340	30.163	163,92	100,21	163,58	83,20
53	Bedmar	227	47.680	29.190	210,04	128,59	163,34	106,76
54	Albánchez de Úbeda	128	17.690	13.900	138,20	108,59	127,27	90,16
55	Canena	70	9.320	8.618	133,14	123,11	108,15	102,22
56	Jódar	174	22.490	19.599	129,25	112,64	114,75	93,52
57	El Mármol	36	9.500	4.170	263,89	115,83	227,82	96,17
58	Huelma	245	3.930	29.329	16,04	119,71	13,40	99,39
59	Ibros	31	8.100	2.224	261,29	71,74	364,21	59,56
60	Jabalquinto	81	11.420	8.479	140,99	104,68	134,69	86,91
61	Estiviel	14	1.300	1.668	92,86	119,14	77,94	98,92
62	La Guardia de Jaén	232	30.940	25.159	133,36	108,44	122,98	90,04
63	Villardompardo	121	15.860	14.734	131,07	121,77	107,64	101,10
64	Escañuela	20	1.910	2.780	95,50	139,00	68,71	115,40
65	Tobaruela	10	0	973	0,00	97,30	0,00	80,78
67	Cambil	121	0	13.900	0,00	114,88	0,00	95,38

# Jaén Sinopsis

## Resúmenes de los pueblos cuyos datos figuran en el Censo

### Total pecheros

Suma de los datos locales	25.724
Total que figura en el Original Manuscrito	24.723
Vecinos que no pecharon	194

### El Servicio a S. M. en maravedíes

Cupo correspondiente a la intendencia	2.977.770
Cuota media por pechero según el O.M.	120,45

### Clasificación de los pueblos según la cantidad o calidad de los pecheros

Conceptos	Pecheros %
<b>Cantidad de pecheros</b>	
Mas de 1000	51
De 751 a 1000	4
De 501 a 750	16
De 101 a 500	26
De 51 a 100	2
De 10 a 50	1
De 1 a 9	0
	100
<b>Tipo de vida de los pecheros</b>	
Alto	5
Normal	65
Con penurias	30
	100
<b>Reparto de pechos (1527-1528)</b>	
Favorecidos	8
Adecuado	82
Agraviados	10
	100
<b>Provincias actuales</b>	
Albacete	4
Jaén	96
	100

### Los primeros pueblos en los conceptos que se indican

Pueblos N.º orden	Denominación censo 1970	N.º inscr.
<b>Mayor número de pecheros</b>		
1	Jaén	1
2	Baeza	9
3	Úbeda	22
4	Andújar	18
5	Torreperogil	24
<b>Mayor confortabilidad</b>		
1	Escañuela	64
2	Tierra de Alcalá la Real	49
<b>Mayor penuria</b>		
1	Ibros	59
2	Tobaruela	65
<b>Los más agraviados en el reparto de pechos</b>		
1	Ibros	59
2	El Mármol	57
<b>Los más favorecidos en el reparto de pechos</b>		
1	Huelma	58
2	Escañuela	64

# Jaén Anecdótico

- Comisionados de Su Majestad para obtener los datos y realizar el O.M.:  
Fernando Calderón  
Lázaro Gil de Portillo, escribano de S.M. y notario público.
- La ciudad de Jaén hacía el repartimiento en dos fases. En la primera distribuía el impuesto entre sus once parroquias según el número de pecheros sin considerar la clase ni haciendas. Después, las parroquias hacían el reparto entre sus feligreses.
- Algunos pueblos eximían de los Impuestos del Rey a los alcaldes y regidores y a otros oficiales del Concejo, que Cazorla elevó hasta veintidós, siendo lo corriente unos ocho. Estos solían ser los pecheros más ricos.
- También hay bastantes pueblos en los que llaman entregueros a los pecheros que tienen haciendas valoradas en mas de 80.000 mrvs. Todos contribuyen igual al Servicio de S.M. y los que llegan a esa cifra pagan la parte alícuota.
- Los folios 267/8 del O.M. contienen un listado de todos los pueblos con los vecinos del estado llano clasificados en pecheros, viudas, menores, pobres y exentos.

## Jaén (Comienzo, Folio 259 r°)

### Transcripción

Pareçer de Jaben y Calatrava de Andaluzia.  
Averiguación de las vezindades de la prouinçia de Jaen e Calatrava del Andaluzia.  
Nos, Fernando Calderón e Lázaro Gil de Portillo que por prouisión de Su Magestad fuymos a la prouinçia de Jaen e Calatrava del Andaluzia averiguar los vezinos que ay en ella e lo que pagaron de seruiçio los años pasados de quinientos e veynte e siete e quinientos e veynte e ocho, hechos becho la dicha averiguación de la dicha prouinçia de Jaen e Calatrava del Andaluzia y cumpliendo la ynstrucción que para la hazer nos fue dada y lo que por ella se nos mandava vista por nos la vezindad de las çibdades y villas e lugares que son en la dicha prouinçia e la calidad de ellas e aviéndonos ynformado todo quanto nos podimos ynformar en Dios y en nuestra conçiencias damos el pareçer de yuso contenido en el qual ponemos en la primera columna deste papel el nombre de la tal çibdad, villa o lugar y en la segunda los vezinos pecheros que tiene e en la terçera lo que por la receptoría del seruiçio les fue repartido en cada vno de los dichos años de quinientos e veynte e siete e quinientos e veynte e ocho porque fueron yguales y en la quarta lo que nos pareçe que de otro qualquier seruiçio que se ouiere de bechar e repartir que sea desta quantía deven pagar todo en la forma

Averiguación de las vezindades de la prouinçia de Jaen e Calatrava del Andaluzia

Yo Fernando Calderón e Lázaro Gil de Portillo que por prouisión de Su Magestad fuymos a la prouinçia de Jaen e Calatrava del Andaluzia averiguar los vezinos que ay en ella e lo que pagaron de seruiçio los años pasados de quinientos e veynte e siete e quinientos e veynte e ocho, hechos becho la dicha averiguación de la dicha prouinçia de Jaen e Calatrava del Andaluzia y cumpliendo la ynstrucción que para la hazer nos fue dada y lo que por ella se nos mandava vista por nos la vezindad de las çibdades y villas e lugares que son en la dicha prouinçia e la calidad de ellas e aviéndonos ynformado todo quanto nos podimos ynformar en Dios y en nuestra conçiencias damos el pareçer de yuso contenido en el qual ponemos en la primera columna deste papel el nombre de la tal çibdad, villa o lugar y en la segunda los vezinos pecheros que tiene e en la terçera lo que por la receptoría del seruiçio les fue repartido en cada vno de los dichos años de quinientos e veynte e siete e quinientos e veynte e ocho porque fueron yguales y en la quarta lo que nos pareçe que de otro qualquier seruiçio que se ouiere de bechar e repartir que sea desta quantía deven pagar todo en la forma

ARCHIVO GENERAL DE SIMANCAS



## Jaén

Jaén (Final, Folio 266 rº)

Todo lo qual hemos hecho e averiguado segund Dios nuestro Señor para ello nos dio entendimiento sin amor ni temor ni afición ni  
 amor ni temor ni afición ni otro ningund respecto y por tal lo damos e declaramos, va escripto  
 este parecer en ocho hojas de papel con ésta que va firmada de nuestros nombres e signada de mi el dicho Lázaro Gil de Portillo.  
 Lázaro Gil de Portillo  
 Fernando Calderón  
 Lázaro Gil de Portillo  
 En Jaén a 10 de Mayo de 1528 años.  
 En corte y en todos los Reynos e señorios presente fuy a lo que dicho es e por ende fize aquí este myo signo que es a tal en testimonio de  
 verdad es.  
 Lázaro Gil de Portillo

## Transcripción

Todo lo qual hemos hecho e averiguado segund Dios nuestro Señor para ello nos dio entendimiento sin amor ni temor ni afición ni otro ningund respecto y por tal lo damos e declaramos, va escripto este parecer en ocho hojas de papel con ésta que va firmada de nuestros nombres e signada de mi el dicho Lázaro Gil de Portillo.  
 Fernando Calderón. Lázaro Gil de Portillo.

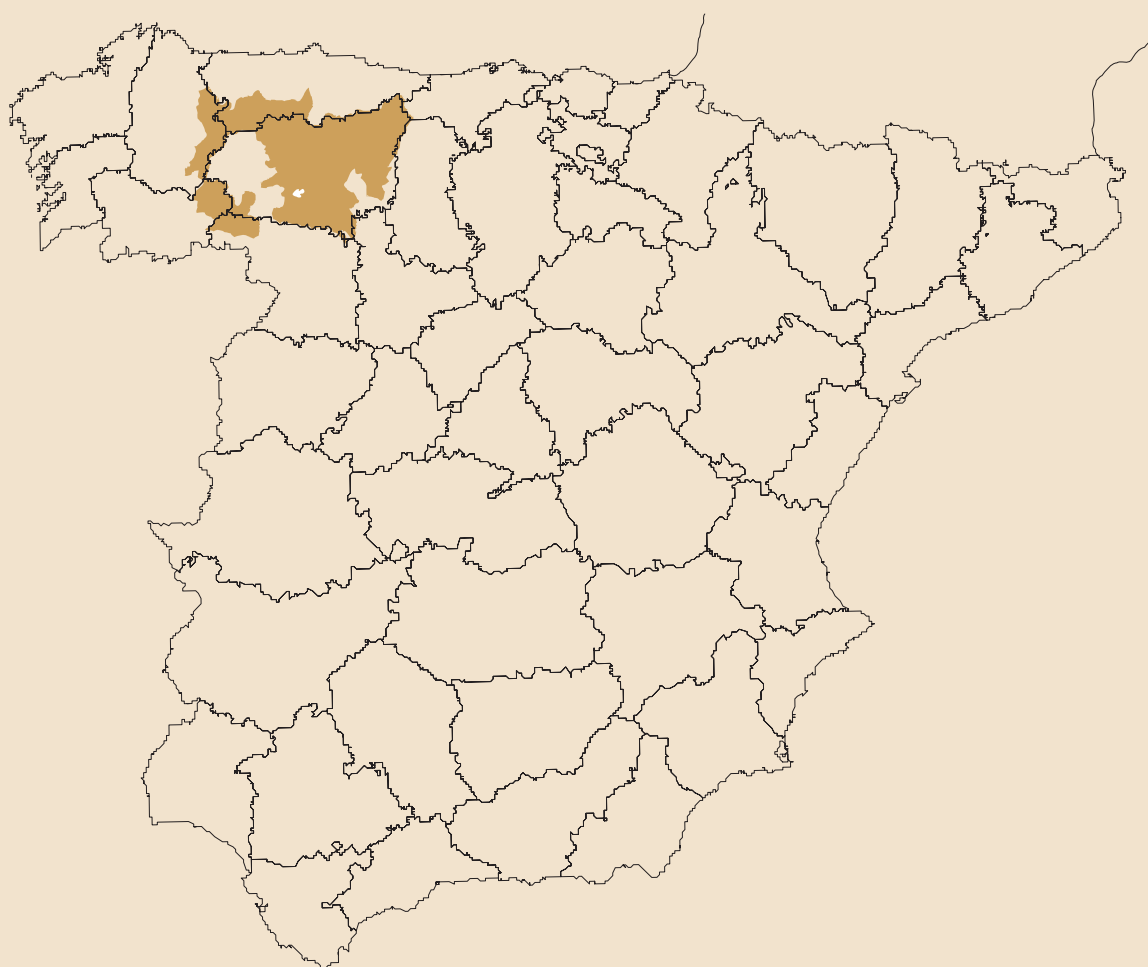
E yo, Lázaro Gil de Portillo, escriuano de sus çesarea e çatólica magestades e su escriuano e notario público en la su corte y en todos los sus reynos e señorios presente fuy a lo que dicho es e por ende fize aquí este myo signo que es a tal en testimonio de verdad es.  
 Lázaro Gil de Portillo.

# Jaén

## Población en el censo de 1591

Pueblos y Demarcaciones		1591				
Inscr.	Denominación Censo de 1970	Vecinos	Pecheros	Hidalgos	Clero S.	Clero R.
1	Jaén	5.595	5.060	189	300	46
8	Jaén y su tierra	8.325	7.757	194	326	48
9	Baeza	5.172	4.350	450	332	40
17	Baeza y su tierra	7.941	7.050	482	365	44
18	Andújar	2.900	2.677	145	60	18
21	Andújar y su tierra	3.950	3.717	147	68	18
22	Úbeda	4.672	4.360	180	98	34
28	Úbeda y su tierra	6.481	6.137	187	117	40
29	Bailén	883	872	-	11	-
33	Santisteban del Puerto y su tierra	1.372	1.352	8	12	-
34	Cazorla	2.278	2.207	32	32	7
37	Villanueva del Arzobispo	1.073	1.037	12	12	12
40	Adelantamiento de Cazorla	5.841	5.683	53	82	23
46	Pueblos del Conde de Paredes	912	896	6	10	-
49	Alcalá la Real y Castillo de Locubín	2.457	2.316	73	62	6
50	Alcaudete	1.737	1.692	11	27	7
51	Beas de Segura	1.036	939	72	20	5
52	Chiclana de Segura	337	332	2	3	-
53	Bedmar	463	454	2	7	-
54	Albánchez de Úbeda	215	211	-	4	-
55	Canena	184	182	-	2	-
56	Jódar	446	438	2	6	-
57	El Mármol	69	68	-	1	-
58	Huelma	806	793	3	9	1
59	Ibros	38	37	1	-	-
60	Jabalquinto	123	116	5	2	-
61	Estiviel					deshabitado
62	La Guardia de Jaén	361	356	2	2	1
63	Villardompardo	162	160	-	2	-
64	Escañuela	58	57	-	1	-
65	Tobaruela	2	2	-	-	-
67	Cambil	347	330	12	3	2

# Intendencia de *León*



# León

## Datos censales de 1528

Pueblos y demarcaciones		Número de vecinos pecheros	Localización		
Denominación Original Manuscrito	Denominación Censo de 1970		Código Pr.Mun.	En O.M.	
				Folio	N.º Inscr.
<b>León y su tierra</b>					
León - Ciudad con franquicia	id.	152	24.089	272 vº	1
Arrabales de León	id.	93	24.089	272 vº	2
Valle de la Valdocena	Valdoncina	246	(*1)	272 vº	3
Villecha	Vilecha	29	24.105	272 vº	4
La Sobreriba ambos te ... (Ilegible)	Sorriba	348	24.056	272 vº	5
La Vega con Ardón	Ardón	140	24.006	272 vº	6
Los Viriacurios	∞	9	∞	272 vº	7
Vernesga de Yuso	Bernesga de Yuso (Desaparecido)	31	∞	272 vº	8
Vernesga de Syso	Bernesga de Suso (Desaparecido)	10	∞	272 vº	9
Honzonilla	Onzonilla	14	24.105	272 vº	10
Torneros	Torneros del Bernesga	10	24.105	272 vº	11
Las Regueras	Regueras de Arriba	27	24.127	272 vº	12
<b>Suma: León y su tierra</b>		<b>1.109</b>		<b>272 vº</b>	<b>13</b>
(*1) Está formado por un grupo de aldeas que se reparten por los términos de los actuales municipios con códigos 65, 89, 105, 159, 161, 162, y 169 de la provincia de LEÓN.					
<i>Los numerosos pequeños pueblos que forman la tierra de León están agrupados en doce padrones encabezados con los nombres del anterior listado y en ellos figuran nombrados todos los pueblecillos y sus vecinos.</i>					
Val de Sab	Valdesaz de los Oteros	199	24.107	273 rº	14
Guisendos	Gusendo de los Oteros	47	24.081	273 rº	15
<b>Concejos de Valdemadriral</b>					
Santa Cristina	Santa Cristina de Valmadriral	--	24.153	273 rº	17
Matallana	Matallana de Valmadriral	--	24.153	273 rº	18
Castrotierra	id.	--	24.050	273 rº	19
Castrovega	Castrovega de Valmadriral	--	24.190	273 rº	20
<b>Suma: Concejos de Valdemadriral</b>		<b>200</b>		<b>273 rº</b>	<b>21</b>
Viadangos	Viadangos de Arbás	--	24.135	273 rº	22
Celadilla	Celadilla del Páramo	--	24.205	273 rº	23
<b>Suma: Inscrip. 22 y 23</b>		<b>66</b>		<b>273 rº</b>	<b>24</b>
Valdebinbre	Valdevimbre	30	24.187	273 rº	25
La Mediana de Arguello	Cármenes	40	24.037	273 rº	26
Valdeburón - Se compone de 25 lugares pequeños que hoy (1970) están repartidos por los municipios de León con código 001, 025, 096, 106, 130 y 172.	Valdeburón - Desaparecido	280	ver colum.1ª	273 rº	27

## León. Datos censales de 1528

Pueblos y demarcaciones		Número de vecinos pecheros	Localización		
Denominación Original Manuscrito	Denominación Censo de 1970		Código Pr.Mun.	En O.M.	
				Folio	N.º Inscr.
<b>Concejos del Moral</b>					
Moral	∞	--	∞	273 rº	28
La Carrera	La Carrera de Otero	--	24.219	273 rº	29
Villaobispo	Villaobispo de Otero	--	24.219	273 rº	30
Antoña	Antoñán del Valle	--	24.015	273 rº	31
<b>Suma: Concejos del Moral</b>		<b>83</b>		<b>273 rº</b>	<b>32</b>
Valdeyglesias	Valdeiglesias	16	24.224	273 rº	33
Morales	Morales del Arcediano	17	24.161	273 rº	34
Val de San Lorenzo	id.	--	24.185	273 rº	35
Valdespino	Valdespino de Somoza	--	24.161	273 rº	36
San Román	San Román de la Vega	--	24.148	273 rº	37
<b>Suma: Inscrip. 35 a 37</b>		<b>102</b>		<b>273 rº</b>	<b>38</b>
<b>Sahagún y su coto</b>					
Sahagund	Sahagún	--	24.139	273 vº	39
Codornillos	id.	--	24.031	273 vº	40
Pecenil	Villapeceñil	--	24.215	273 vº	41
Calçada	Calzada del Coto	--	24.031	273 vº	42
San Pedro de las Dueñas	id.	--	24.075	273 vº	43
<b>Suma: Inscrip. 39 a 43</b>	<b>Sahagún y su coto</b>	<b>728</b>		<b>273 vº</b>	<b>44</b>
Alquentas	Alcuetas	--	24.203	273 vº	45
Çalamillas	Zalamillas	--	24.099	273 vº	46
<b>Suma: Inscrip. 45 y 46</b>		<b>27</b>		<b>273 vº</b>	<b>47</b>
<b>Valdesandinas y otros</b>					
Villacé	id.	--	24.204	273 vº	48
Valdesandinas	id.	--	24.228	273 vº	49
San Pedro del Páramo	San Pedro Bercianos	--	24.150	273 vº	50
Çoves	Benazolve	--	24.006	273 vº	51
Villalobar	id.	--	24.006	273 vº	52
Cabrones	Cebrones del Río	--	24.053	273 vº	53
<b>Suma: Valdesandinas y otros</b>		<b>200</b>		<b>273 vº</b>	<b>54</b>
Villaverde de Arcayos	id.	48	24.004	273 vº	55
Joarilla	Joarilla de las Matas	50	24.086	273 vº	56
Valdespino de Cerro	Valdespino Cerón	19	24.099	273 vº	57
Villamiriel	Villamejil	19	24.214	273 vº	58
Villamizar	id.	88	24.156	273 vº	59
Grajal	Grajal de Campos	--	24.080	273 vº	60

## León. Datos censales de 1528

Pueblos y demarcaciones		Número de vecinos pecheros	Localización		
Denominación Original Manuscrito	Denominación Censo de 1970		Código Pr.Mun.	En O.M.	
				Folio	N.º Inscr.
Melgar de Yuso	Melgar de Yuso	--	34.104	273 vº	61
Villelga	id.	--	34.239	273 vº	62
Castil de Vela	id.	--	34.048	273 vº	63
Valverde	∞	--	∞	273 vº	64
Villabaco - Despoblado	∞	--	∞	273 vº	65
<b>Suma: Inscrip. 60 a 65</b>		<b>487</b>		<b>273 vº</b>	<b>66</b>
San Román	San Román de los Oteros	--	24.081	273 vº	67
San Pedro	San Pedro de los Oteros	--	24.097	273 vº	68
Hontalín	Fontanil de los Oteros	--	24.097	273 vº	69
<b>Suma: Inscrip. 67 a 69</b>		<b>88</b>		<b>273 vº</b>	<b>70</b>
San Miguel de Montañán	id.	22	24.086	273 vº	71
Billeça	Villeza	14	24.191	273 vº	72
Vallecillo	id.	28	24.191	273 vº	73
Villamoratiel	Villamoratiel de las Matas	47	24.217	273 vº	74
Riaño	id.	--	24.130	274 rº	75
La Puerta	id.	--	24.130	274 rº	76
<b>Suma: Inscrip. 75 y 76</b>		<b>36</b>		<b>274 rº</b>	<b>77</b>
Revesla - Según el Censo de 1591 se trata de cinco lugares vasallos del Marqués de Astorga.	∞	36	∞	274 rº	78
<b>Valle de Sabero</b>					
Val de Sabero	Sabero	--	24.137	274 rº	79
Cistierna	id.	--	24.056	274 rº	80
Modino	id.	--	24.056	274 rº	81
Quintana	Quintana de la Peña	--	24.056	274 rº	82
Cominas	Modino	--	24.056	274 rº	83
Alexico	Alejico	--	24.137	274 rº	84
San Felis	Saelices de Sabero	--	24.137	274 rº	85
Olleros	Olleros de Sabero	--	24.137	274 rº	86
Sotyllos	Sotillos	--	24.137	274 rº	87
<b>Suma: Valle de Sabero</b>		<b>39</b>		<b>274 rº</b>	<b>88</b>
Corvillos	Corbillos de los Oteros	46	24.058	274 rº	89
Villilla de los Oteros	Velilla de los Oteros	21	24.107	274 rº	90
Grijuela	Grisuela del Páramo	24	24.026	274 rº	91
Villanueva de Rodrigo Abril	∞	46	∞	274 rº	92
<b>Puente de Órbigo y anejos</b>					
La Puente de Órbigo	Puente de Órbigo	--	24.082	274 rº	93

## León. Datos censales de 1528

Pueblos y demarcaciones		Número de vecinos pecheros	Localización		
Denominación Original Manuscrito	Denominación Censo de 1970		Código Pr.Mun.	En O.M.	
				Folio	N.º Inscr.
Mañanal	Manzanal del Puerto	--	24.210	274 rº	94
Montealegre	id.	--	24.210	274 rº	95
La Sylva	La Silva	--	24.210	274 rº	96
Balbuena	Valbuena de la Encomienda	--	24.210	274 rº	97
Riofrio	id.	--	24.123	274 rº	98
San Pedro de Pegas	id.	--	24.026	274 rº	99
<b>Suma: Puente de Órbigo y anejos</b>		<b>112</b>		<b>274 rº</b>	<b>100</b>
Palanquino	Palanquinos	--	24.218	274 rº	101
Villarroane	Villarroañe	--	24.227	274 rº	102
<b>Suma: Inscrip. 101 y 102</b>		<b>60</b>		<b>274 rº</b>	<b>103</b>
Alvirez	Albires	35	24.084	274 vº	104
Torres de la Encomienda de Orvigo	San Juan de Torres	25	24.053	274 vº	105
<b>Magaz de Cepeda y anejos</b>					
Valdemagaz	Magaz de Cepeda	--	24.093	274 vº	106
Venamarias	Benamarías	--	24.093	274 vº	107
Vanidodes	id.	--	24.093	274 vº	108
Çatos	Zacos	--	24.093	274 vº	109
Porquero	Porqueros	--	24.093	274 vº	110
<b>Suma: Magaz de Cepeda y anejos</b>		<b>23</b>		<b>274 vº</b>	<b>111</b>
Gavilanes	id.	35	24.173	274 vº	112
Cillanueva	id.	21	24.006	274 vº	113
<b>Suma: Inscrip. 14 a 113</b>		<b>3.504</b>			<b>114</b>
<b>Concejos del Abadengo de Torío</b>					
<i>Señorío civil de la Abadía de San Isidoro en León</i>					
Abadengo de Torío	id	0	24.076	274 vº	115
Riofosco	Ruiforco de Torío	0	24.076	274 vº	116
Rioseco	Riosequino de Torío	0	24.076	274 vº	117
Hontanas	Fontanas de Torío	0	24.076	274 vº	118
Valderenillas	Valderilla de Torío	0	24.076	274 vº	119
Villanueva	Villanueva de Manzaneda	0	24.076	274 vº	120
Mañaneda	Manzaneda de Torío	0	24.076	274 vº	121
Pedrian	Pedrún de Torío	0	24.076	274 vº	122
Monte Ruga	Mantueca	0	24.076	274 vº	123
La Honor de San Cosme	∞	4	24.076	274 vº	124
Villar	Villar del Puerto	32	24.194	274 vº	125
Macudiel	∞	20	∞	274 vº	126

## León. Datos censales de 1528

Pueblos y demarcaciones		Número de vecinos pecheros	Localización		
Denominación Original Manuscrito	Denominación Censo de 1970		Código Pr.Mun.	En O.M.	
				Folio	N.º Inscr.
Castrofuerte	id.	55	24.048	274 vº	127
Sandoval	Villaverde Sandoval	15	24.095	274 vº	128
Castrillo de Porma	id.	16	24.201	274 vº	129
Pinos	id.	--	24.145	274 vº	130
Santo Milano	San Emiliano	--	24.145	274 vº	131
<b>Suma: Inscrip. 130 y 131</b>		<b>6</b>		<b>274 vº</b>	<b>132</b>
Matanças	Matanza	--	24.182	275 rº	133
Curillas	id.	--	24.182	275 rº	134
Val de El Rey	Valderrey	--	24.182	275 rº	135
<b>Suma: Inscrip. 133 a 135</b>		<b>50</b>		<b>275 rº</b>	<b>136</b>
Santa Colomba	Santa Colomba de Somoza	30	24.152	275 rº	137
Santa Marina	Santa Marina de Somoza	17	24.152	275 rº	138
Rabanal el Viejo	Rabanal Viejo	5	24.126	275 rº	139
Palacios Mil	Palaciosmil	18	24.123	275 rº	140
Mataluenga	id.	17	24.104	275 rº	141
San Feliz de Escuredo	San Félix de las Lavanderas y Escuredo	36	24.123	275 rº	142
Villahamete	Villagómez la Nueva (Tomó este nombre por R.O. de 11-1-1868)	69	47.208	275 rº	143
Fuente Hoyuelo	Fontihoyuelo	103	47.064	275 rº	144
Hoteruelo	Oteruelo de la Valdoncina	28	24.089	275 rº	145
Gordaliça de la Loma	Gordaliza de la Loma	38	47.026	275 rº	146
Río de Castillo	El Castillo	--	24.200	275 rº	147
Vmañon	Omañón	--	24.200	275 rº	148
Bivero	Vivero	--	24.101	275 rº	149
<b>Suma: Inscrip. 147 a 149</b>		<b>14</b>		<b>275 rº</b>	<b>150</b>
Llama Cuega	Llama de Colle	10	24.021	275 rº	151
Nicio	Inicio	10	24.132	275 rº	152
Cigüeñal	Curueña	--	24.132	275 rº	153
Polvorinos	∞	--	∞	275 rº	154
Soto	Soto y Amio	--	24.167	275 rº	155
<b>Suma: Inscrip. 153 a 155</b>		<b>10</b>		<b>275 rº</b>	<b>156</b>
Llamas	Llamas de Cabrera	--	24.016	275 vº	157
Lonbas	Lomba	--	24.016	275 vº	158
<b>Suma: Inscrip. 157 y 158</b>		<b>38</b>		<b>275 vº</b>	<b>159</b>
Vega de Ruy Ponce	Vega de Ruiponce	138	47.187	275 vº	160



## León. Datos censales de 1528

Pueblos y demarcaciones		Número de vecinos pecheros	Localización		
Denominación Original Manuscrito	Denominación Censo de 1970		Código Pr.Mun.	En O.M.	
				Folio	N.º Inscr.
<b>Abadía de Val de Dios</b> - El O.M. dice que son cuatro lugares sin mencionarlos, el Censo de 1591 menciona a ocho.	Abadía de Valdedios	26	(*1)	275 vº	161
<b>Valdetuexa</b> - (Son 7 lugares)	Renedo de Valdetuéjar	44	24.128	275 vº	162
<b>Las Graneras</b>	Grañeras	56	24.024	275 vº	163
<b>Confinal</b>	Cofñal	22	24.121	275 vº	164
<b>Bonillos</b>	id.	9	24.023	275 vº	165
<b>San Martín de la Falamosa</b>	id.	40	24.104	275 vº	166
<b>Castro</b>	Castro de la Lomba	--	24.132	275 vº	167
<b>Santovenia</b>	Santovenia de la Valdoncina	--	24.162	275 vº	168
<b>Belilla</b>	La Velilla	--	24.132	275 vº	169
<b>Herian</b>	Irián	--	24.167	275 vº	170
<b>Suma: Inscrip. 167 a 170</b>		24		275 vº	171
<b>Soto</b> - Del Monasterio de Carracedo	id.	22	24.167	275 vº	172
<b>Cabezón de Valdaradril</b>	Cabezón de Valderaduey	49	47.020	275 vº	173
<b>Villacorta</b>	id.	13	24.183	275 vº	174
<b>Las Arrimadas</b>	Barrillos de las Arrimadas	29	24.068	275 vº	175
<b>Espina</b>	La Espina	37	24.183	275 vº	176
<b>Carandi</b>	Carande	--	24.130	275 vº	177
<b>Forcados</b>	Horcadas	--	24.130	275 vº	178
<b>Suma: Inscrip. 177 y 178</b>		12		275 vº	179
<b>Torrestio</b>	id.	8	24.145	275 vº	180
<b>Riodegatos</b>	Rodrigatos de las Regueras	9	24.083	275 vº	181
<b>Valdespino de Alonso Vaca</b>	Valdespino de Vaca	10	24.086	275 vº	182
<b>Suma: Inscrip. 115 a 182</b>		1.189		275 vº	183
<b>Condado de Valencia de Don Juan</b>					
<b>Valencia</b>	Valencia de Don Juan	393	24.188	276 rº	184
<b>Cavañas</b>	Cabañas	67	24.188	276 rº	185
<b>Fresno</b>	Fresno de la Vega	147	24.073	276 rº	186
<b>San Millán</b>	San Millán de los Caballeros	104	24.149	276 rº	187
<b>Morilla</b>	Morilla de los Oteros	31	24.107	276 rº	188
<b>Villabonillos</b>	id.	4	24.107	276 rº	189
<b>Cobillas</b>	Cubillas de los Oteros	54	24.062	276 rº	190
<b>Cabreros</b>	Cabreros del Río	63	24.028	276 rº	191
<b>El Canpo</b>	Campo de Villavidel	47	24.033	276 rº	192
<b>Segosos</b>	Gigosos de los Oteros	21	24.062	276 rº	193
<b>Villademor</b>	Villademor de Vega	253	24.207	276 rº	194

## León. Datos censales de 1528

Pueblos y demarcaciones		Número de vecinos pecheros	Localización		
Denominación Original Manuscrito	Denominación Censo de 1970		Código Pr.Mun.	En O.M.	
				Folio	N.º Inscr.
Fuentes de Carvajal	Fuentes de Carbajal	52	24.074	276 rº	195
Carvajal	Carbajal de Fuentes	26	24.074	276 rº	196
Fafilas	id.	9	24.203	276 rº	197
Villabraz	id.	39	24.203	276 rº	198
Rabines	Villarrabines	30	24.211	276 rº	199
Çuares	Zuares del Páramo	61	24.017	276 rº	200
Santa Maryna	Santa Marina de Valdeón	24	24.116	276 rº	201
Algadefe	id.	20	24.002	276 rº	202
Monesterio	Monasterio de Vega	17	47.091	276 vº	203
<b>Suma: Condado Valencia de Don Juan</b>		<b>1.462</b>		<b>276 vº</b>	<b>204</b>
<b>Tierras de Ramiro Núñez de Guzmán</b>					
Tierras de Ramiro Núñez		--	24.151*	276 vº	205
Toral	Toral de los Guzmanes	--	24.168	276 vº	206
<b>Suma: Tierras de Ramiro Núñez</b>		<b>374</b>		<b>276 vº</b>	
<i>*Se excluyen el Condado de Porma y los vasallos de Doña María que residen en Villafañe, Matadeón y Javares. Según el Censo de 1591 quedan diez pueblos que pertenecen a la comarca de Curueño que se extiende por los municipios 24.151 (Santa Colomba de Curueño) y 24.193 (La Vecilla) y que pueden verse en la publicación de ese Censo realizada por el INE (pag-327) el cual ya ha sido mencionado. A esos diez pueblos se añade Toral de los Guzmanes, un pueblo situado en el término del municipio 24.168 de ese mismo nombre.</i>					
<b>Condado de Porma</b>					
Vegas	Vegas del Condado	--	24.201	276 vº	207
Villanueva	Villanueva del Condado	--	24.201	276 vº	208
San Cebrian	San Cipriano del Condado	--	24.201	276 vº	209
Moral	Moral del Condado	--	24.201	276 vº	210
Villafenela	Villafuella de Porma	--	24.201	276 vº	211
San Vicente	San Vicente del Condado	--	24.201	276 vº	212
Villaretel	Villarratel	--	24.079	276 vº	213
Javares - No es del Condado pero va con él	Jabares de los Oteros	--	24.028	276 vº	214
<b>Suma: Condado de Porma</b>		<b>162</b>		<b>276 vº</b>	<b>&gt;214</b>
<i>NOTA: No se incluyen los vasallos de Doña María</i>					
Calçadilla	Calzadilla de los Hermanillos	48	24.024	277 rº	215
Grajalejo	Grajalejo de las Matas	47	24.217	277 rº	216
Villamartín	Villamartín de Don Sancho	52	24.213	277 rº	217
Vega de Cervera	Vegacervera	22	24.194	277 rº	218
Vega	Vega de Monasterio	60	24.063	277 rº	219
Arenillas	Arenillas de Valderaduey	--	24.075	277 rº	220
Santervas	Santervás de Campos	--	47.153	277 rº	221

## León. Datos censales de 1528

Pueblos y demarcaciones		Número de vecinos pecheros	Localización		
Denominación Original Manuscrito	Denominación Censo de 1970		Código Pr.Mun.	En O.M.	
				Folio	N.º Inscr.
<b>Suma: Inscrip. 220 y 221</b>		265		277 rº	222
<b>Espinosa</b>	Espinosa de la Ribera	31	24.133	277 rº	223
<b>Lagunilla de las Somoças</b>	Lagunas de Somoza	29	24.185	277 rº	224
<b>Santivste</b>	San Justo de la Vega	--	24.148	277 rº	225
<b>Villamuñio</b>	id.	--	24.024	277 rº	226
<b>Villacis</b>	Villace	--	24.204	277 rº	227
<b>Suma: Inscrip. 225 a 227</b>		157		277 rº	228
<b>Suma: Inscrip. 215 a 227</b>		711			229
<b>Vasallos de Doña María</b>					
<b>Villafañe</b>	id.	--	24.225	277 rº	230
<b>Matadeón</b>	Matadeón de los Oteros	--	24.097	277 rº	231
<b>Suma: Vasallos Doña María</b>		85		277 rº	232
<i>NOTA : Los Vasallos de Doña María pertenecen al condado de Porma</i>					
<b>Quintanilla del Monte</b>	id.	33	24.015	277 vº	233
<b>Galleguillos</b>	Galleguillos de Campos	55	24.075	277 vº	234
<b>Castellanos</b>	id.	48	24.156	277 vº	235
<b>Santa María del Otero</b>	Santa María de los Oteros	16	24.097	277 vº	236
<b>Villavidel</b>	id.	32	24.033	277 vº	237
<b>Matylla con Palaçuelo</b>	Matilla de la Vega	74	24.144	277 vº	238
<b>Avdañças</b>	Audanzas del Valle	55	24.005	277 vº	239
<b>Pobladura de Pelaygra</b>	Pobladura de Pelayo García	70	24.113	277 vº	240
<b>Valdemora</b>	id.	72	24.178	277 vº	241
<b>Pobladora del Valle</b>	Pobladura de Fontecha	85	24.187	277 vº	242
<b>Moscas</b>	Moscas del Páramo	27	24.136	277 vº	243
<b>Cea</b> - Comprende la villa, la tierra y la sacada, con un total de 32 pueblos.	id.	903	24.051	277 vº	244
<b>Nava de los Oteros</b>	id.	18	24.058	277 vº	245
<b>Salio</b>	id.	15	24.111	277 vº	246
<b>Suma: Inscrip. 233 a 246</b>		1.503			247
<b>Total según el O.M.</b>		1.499		277 vº	
<i>Error en la suma o en los sumandos del O.M</i>					
<b>Palacios de Valduerna</b> - Comprende a su tierra con un total de 37 pueblos.	Palacios de la Valduerna	977	24.108	278 rº	248
<b>Santo Adrian del Valle</b>	San Adrián del Valle	44	24.141	278 rº	249
<b>Mestajas</b>	Despoblado desde antes de 1591	9	∞	278 rº	250

## León. Datos censales de 1528

Pueblos y demarcaciones		Número de vecinos pecheros	Localización		
Denominación Original Manuscrito	Denominación Censo de 1970		Código Pr.Mun.	En O.M.	
				Folio	N.º Inscr.
Villalba - (Los que eran vasallos del Monasterio de Santa María del Otero).	∞	38	∞	278 rº	251
Villacintor	id.	66	24.156	278 rº	252
San Feliz	San Félix de la Vega	15	24.131	278 rº	253
Cerecinos	id.	29	49.046	278 rº	254
Castil de Fale	Castilfalé	50	24.042	278 rº	255
Roperuelos	Roperuelos del Páramo	--	24.136	278 rº	256
Valcavado	Valcavado del Páramo	--	24.136	278 rº	257
<b>Suma: Inscrip. 256 y 257</b>		<b>91</b>		<b>278 rº</b>	<b>258</b>
Carrizo	Carrizo de la Ribera	51	24.039	278 rº	259
Riego del Monte	id.	23	24.218	278 rº	260
San Martín de Villardiga	San Martín de Agostedo	28	24.152	278 rº	261
Mansilla del Páramo	id.	39	24.174	278 vº	262
Toldaños	Toldanos	47	24.227	278 vº	263
La Tercia de Valdelugueros	Lugueros	1	24.177	278 vº	264
Combarros	id.	--	24.023	278 vº	265
Quintanilla	Quintanilla de Combarros	--	24.023	278 vº	266
Beldedo	Veldedo	--	24.023	278 vº	267
<b>Suma: Inscrip. 265 a 267</b>		<b>52</b>		<b>278 vº</b>	<b>268</b>
Villaquilambre	Villaquilambre	22	24.222	278 vº	269
Folledo	id.	3	24.114	278 vº	270
Villarente	id.	13	24.226	278 vº	271
<b>LAS REGUERAS Y SU PARTIDO</b>					
Las Regueras	Regueras de Arriba	--	24.127	278 vº	272
Riego	Riego de la Vega	--	24.131	278 vº	273
Villagarcía	Villagarcía de la Vega	--	24.144	278 vº	274
Cillanueva	id.	--	24.006	278 vº	275
San Martín	San Martín del Camino	--	24.159	278 vº	276
Huerga de Freyles de Lope Osorio	Huerga de Frailes	--	24.228	278 vº	277
<b>Pueblos que van con el partido</b>					
Oçoniego	Orzonaga	--	24.098	278 vº	278
Castrillo de las Piedras	id.	--	24.182	278 vº	279
Santa Marina	Santa Marina del Rey	--	24.159	278 vº	280
Castril y Villar	∞	--	∞	278 vº	281
<b>Suma: Las Regueras y su partido</b>		<b>238</b>		<b>278 vº</b>	<b>282</b>
San Pedro de las Dueñas	id.	31	24.087	278 vº	283

## León. Datos censales de 1528

Pueblos y demarcaciones		Número de vecinos pecheros	Localización		
Denominación Original Manuscrito	Denominación Censo de 1970		Código Pr.Mun.	En O.M.	
				Folio	N.º Inscr.
San Martín de Torres	id.	23	24.053	278 vº	284
Villmer	Villalmán	23	24.085	278 vº	285
Santa Coloma	Santa Colomba de la Vega	30	24.166	278 vº	286
Prado de Rey	Pradorrey	52	24.023	279 rº	287
Cimanes del Texar	Cimanes del Tejar	24	24.055	279 rº	288
Braçuelo	Brazuelo	23	24.023	279 rº	289
Valdemorillas	Valdemorilla	30	24.084	279 rº	290
Villaviciosa de la Ribera	id.	30	24.092	279 rº	291
<b>Suma: Inscrip. 248 a 291</b>		<b>2.102</b>			<b>292</b>
<b>Marquesado de Astorga</b>					
Astorga - Exento de impuestos del Rey	id.	0	24.008	279 vº	293
Astorga (sus alhocés) - Son 8 pueblos	Astorga (Su alfoz)	223	24.008	279 vº	<b>294</b>
Torienco - Merindad, 8 pueblos	Turienzo de los Caballeros	174	24.152	279 vº	295
Cobrana	id.	--	24.057	279 vº	296
Losada	id.	--	24.014	279 vº	297
<b>Suma: Inscrip. 296 y 297</b>		<b>47</b>		<b>279 vº</b>	<b>298</b>
Cepeda - Merindad, 36 pueblos	id.	304	24.214 *	279 vº	299
Ginistal	Nistal	--	24.148	279 vº	300
Celada	Celada de Cea	--	24.085	279 vº	301
<b>Suma: Inscrip. 300 y 301</b>		<b>55</b>		<b>279 vº</b>	<b>302</b>
Bustos	id.	22	24.182	279 vº	303
Villaçala Vega	Villazala	--	24.228*	279 vº	304
Páramo	id.	--	24.010*	279 vº	305
<b>Suma: Inscrip. 304 y 305</b>		<b>503</b>		<b>279 vº</b>	<b>306</b>
Villornate - Merindad de 5 pueblos	Villaornate	208	24.220*	279 vº	307
Roales	id.	65	47.134	279 vº	308
Valdescorriel	id.	91	49.229	279 vº	309
Fuentes de Ropel	id.	150	49.082	279 vº	310
Villalobos	id.	196	49.248	279 vº	311
Villanueva de la Seca	id.	38	49.188	279 vº	312
Santistevan	San Esteban del Molar	49	49.188	280 rº	313
Quintanilla del Mollar	Quintanilla del Molar	51	47.128	280 rº	314
Vega de Villalobos	id.	60	49.232	280 rº	315
Valdonquillo	Valdunquillo	199	47.183	280 rº	316
Vecilla	Vecilla de la Vega	172	24.166	280 rº	317

## León. Datos censales de 1528

Pueblos y demarcaciones		Número de vecinos pecheros	Localización		
Denominación Original Manuscrito	Denominación Censo de 1970		Código Pr.Mun.	En O.M.	
				Folio	N.º Inscr.
Castroverde	Castroverde de Campos	321	49.043	280 rº	318
San Pedro de Golpejones	Golpejones	44	49.043	280 rº	319
Villamañán - El Marqués la declaró exenta de tributos reales para que se poblara.	id.	167	24.212	280 rº	320
Jurisdicción de Villamañán (Son 14 pueblos)		297	24.212*	280 rº	321
Cinbranos	Cimbranos	17	∞	280 rº	322
Santivañes	Santibáñez de Valdeiglesias	33	24.224	280 rº	323
Estevañes	Estébarez de la Calzada	39	24.223	280 rº	324
Quintanilla	Quintanilla del Valle	--	24.015	280 rº	325
Vega	Vega de Antoñán	--	24.015	280 rº	326
Antoñán	Antoñán del Valle	--	24.015	280 rº	327
<b>Suma: Inscrip. 325 a 327</b>		<b>67</b>		<b>280 rº</b>	<b>328</b>
Villa Ryn	Villarrín del Páramo	15	24.174	280 rº	329
Valderueda	Valderrueda	143	24.183	280 rº	330
Morgovejo Peroro	Morgovejo	--	24.183	280 rº	331
Uña	La Uña	--	24.001	280 rº	332
Azevedo	Acebedo	--	24.001	280 rº	333
<b>Suma: Inscrip. 331 a 333</b>		<b>28</b>		<b>280 rº</b>	<b>334</b>
San Pedro de Valdesabero	Sabero	16	24.137	280 vº	335
Valde Llormas	Fresnedo de Valdellorma	69	24.068	280 vº	336
Villa Ryn - Lo que es de doña María de Guzmán	Villarrín del Páramo	147	24.174	280 vº	337
<b>Suma: Marquesado de Astorga</b>		<b>4.010</b>			<b>338</b>
<b>Total según el O.M.</b>		<b>4.012</b>		<b>280 vº</b>	

*El error está en la suma o en los tres últimos sumandos del O.M.*

*NOTA: Los datos de lo que "Deberían pagar según los Comisionados" en el Marquesado de Astorga figuran en el folio 291 rº y sgts. del O.M.*

CONDADO DE LUNA					
Benavides	Benavides de Órbigo	--	24.015	280 vº	339
Villarejo	Villarejo de Órbigo	--	24.223	280 vº	340
<b>Suma: Inscrip. 339 y 340</b>		<b>85</b>		<b>280 vº</b>	<b>341</b>
Castrillo	Castrillo de San Pelayo	--	24.228	280 vº	342
San Pelayo	id.	--	24.228	280 vº	343
Villoria	Villoria de Órbigo	--	24.223	280 vº	344
San Martino del Camino	San Martín del Camino	--	24.159	280 vº	345
<b>Suma: Inscrip. 342 a 345</b>		<b>78</b>		<b>280 vº</b>	<b>346</b>

## León. Datos censales de 1528

Pueblos y demarcaciones		Número de vecinos pecheros	Localización		
Denominación Original Manuscrito	Denominación Censo de 1970		Código Pr.Mun.	En O.M.	
				Folio	N.º Inscr.
Folledo	id.	--	24.114	280 vº	347
Velilla	Velilla de la Reina	--	24.055	280 vº	348
<b>Suma: Inscrip. 347 y 348</b>		94		280 vº	349
Hordás	Santa María de Ordás	27	24.158	280 vº	350
Llamas	Llamas de la Ribera	157	24.092	280 vº	351
<b>Jurisdicción de Benavides</b>					
Villamor	Villamor de Órbigo	--	24.159	281 rº	352
Veguellina	Veguellina de Órbigo	--	24.223	281 rº	353
Villares	Villares de Órbigo	--	24.224	281 rº	354
Sardonado	id.	--	24.159	281 rº	355
Barryentos	Barrientos	--	24.182	281 rº	356
Posadilla	Posadilla de la Vega	--	24.144	281 rº	357
Turcia	id.	--	24.173	281 rº	358
Armellada	id.	--	24.173	281 rº	359
Llamilas	La Milla del Río	--	24.039	281 rº	360
Quiñones	Quiñones del Río	--	24.039	281 rº	361
<b>Suma: Jurisdicción de Benavides</b>		332		281 rº	362
Rioseco	Rioseco de Tapia	--	24.133	281 rº	363
Villavante	id.	--	24.159	281 rº	364
Tapia	Tapia de la Ribera	--	24.133	281 rº	365
<b>Suma: Inscrip. 363 a 365</b>		22		281 rº	366
Laguna (Y 8 pueblos de su jurisdicción)	Laguna de Negrillos	327	24.088	281 rº	367
Luna de Yuso	Luna de Abajo	95	24.167*	281 rº	368
Villamor de Reguillo	Villamor de Riello	102	24.132	281 rº	369
Los Vayos	Los Bayos	15	24.101	281 rº	370
Ribadesyl de Suso	Páramo del Sil	71	24.110	281 rº	371
Ribadesyl de Yuso	Palacios del Sil	67	24.110*	281 rº	372
Concejo de Laciana	Villablino	209	24.202	281 rº	373
La Lomba	Lomba	60	24.016	281 rº	374
Los Cilleros	id.	169	24.101*	281 rº	375
Omaña	Las Omañas	203	24.104	281 rº	376
Torio	San Feliz de Torío	--	24.076	281 rº	377
Lillo	Lillo del Bierzo	--	24.070	281 rº	378
Ardoncino	id.	--	24.065	281 rº	379
San Cebrián	id.	--	24.201	281 rº	380
<b>Suma: Inscrip. 377 a 380</b>		80		281 rº	381

## León. Datos censales de 1528

Pueblos y demarcaciones		Número de vecinos pecheros	Localización		
Denominación Original Manuscrito	Denominación Censo de 1970		Código Pr.Mun.	En O.M.	
				Folio	N.º Inscr.
Gordón	id	80	24.114*	281 rº	382
<b>Suma: Condado de Luna</b>		<b>2.273</b>		<b>281 rº</b>	<b>383</b>
Cangas	Cangas de Narcea	--	33.011	281 vº	384
Tineo	id.	--	33.073	281 vº	385
<b>Suma: Inscrip. 384 y 385</b>		<b>885</b>		<b>281 vº</b>	<b>386</b>
Babia de Yuso - Realengo	San Emiliano	--	24.145	281 vº	387
Babia de Suso - Realengo	Cabrillanes	--	24.029	281 vº	388
Alcoba - Del Monº de S. Isidoro de León	Alcoba de la Ribera	--	24.055	281 vº	389
Huerga - Del Monº de S. Isidoro de León	Huergas de Babia	--	24.029	281 vº	390
<b>Suma: Inscrip. 387 a 390</b>		<b>127</b>		<b>281 vº</b>	<b>391</b>
Tierra de la Reyna - Tiene 8 pueblos	Boca de Huérgano	171	24.020	281 vº	392
Castroponce	id.	--	47.046	281 vº	393
Urones	Urones de Castroponce	--	47.177	281 vº	394
Mayr	Maire de Castroponce	--	49.105	281 vº	395
Saludes	Saludes de Castroponce	--	24.117	281 vº	396
<b>Suma: Inscrip. 393 a 396</b>		<b>230</b>		<b>281 vº</b>	<b>397</b>
<b>De la orden de Santiago</b>					
Gordaliza del Pino	Gordaliza del Pino	--	24.077	281 vº	398
Villanueva de Valdeyamaz	Villanueva de Jamuz	--	24.154	281 vº	399
Descriona	Destriana	--	24.066	281 vº	400
<b>Vasallos de D. Diego de Quiñones</b>					
Quintana de Valdexamás	Quintana	--	24.125	281 vº	401
Congosto	id.	--	24.125	281 vº	402
Herreros	Herreros de Jamuz	--	24.125	281 vº	403
Santa Elena	Santa Elena de Jamuz	--	24.154	281 vº	404
Ximenez	Jiménez de Jamuz	--	24.154	281 vº	405
<b>Suma: Inscrip. 398 a 405</b>		<b>300</b>		<b>281 vº</b>	<b>406</b>
Allande	id.	186	33.001	281 vº	407
Quintanilla	id.	--	49.097	281 vº	408
Justel	id.	--	49.097	281 vº	409
Valverde - No constaba en la receptoría	oo	--	oo	281 vº	410
Ruviales de las Cuevas - Despoblado	Rubiales	0	24.181	281 vº	411
<b>Suma: Inscrip. 408 a 411</b>		<b>70</b>		<b>281 vº</b>	<b>412</b>
Villela	oo	15	oo	281 vº	413
Bentanillo	Ventanillo	14	24.060	281 vº	414



## León. Datos censales de 1528

Pueblos y demarcaciones		Número de vecinos pecheros	Localización		
Denominación Original Manuscrito	Denominación Censo de 1970		Código Pr.Mun.	En O.M.	
				Folio	N.º Inscr.
Argañoso	id.	8	24.126	281 vº	415
Quintana del Marco	id.	--	24.124	281 vº	416
Navianos	id.	--	24.003	281 vº	417
Huna	∞	--	∞	281 vº	418
<b>Suma: Inscrip. 416 a 418</b>		<b>197</b>		<b>281 vº</b>	<b>419</b>
Castrocalvo	Castrocalbón	--	24.046	282 rº	420
Balderia	∞	--	∞	282 rº	421
Bolaños	Bolaños de Campos	--	47.024	282 rº	422
<b>Suma: Inscrip. 420 a 422</b>		<b>434</b>		<b>282 rº</b>	<b>423</b>
Valverde de Enriquez	Valverde Enrique	29	24.190	282 rº	424
Villamoriel	Villamuriel de Campos	3	47.215	282 rº	425
<b>Suma: Inscrip. 384 a 425</b>		<b>2.669</b>			<b>426</b>
<b>Pueblos que no pecharon: No constaban en la Receptoría</b>					
Valdellano	Valdellán	7	24.154	282 rº	427
Cavaneros	Cabañeros	10	24.088	282 rº	428
Travadillo	Tabladillo	--	24.152	282 rº	429
Villar de Golfer	id.	--	24.091	282 rº	430
<b>Suma: Inscrip. 429 y 430</b>		<b>36</b>		<b>282 rº</b>	<b>431</b>
Fresno - De don Pedro de Bazán	Fresno de Valduerna	--	24.216	295 vº	432
Riba - De don Pedro de Bazán	La Riba	--	24.052	295 vº	453
Bañeza - De don Pedro de Bazán	La Bañeza	--	24.010	295 vº	454
Valderas - Del Conde de Benavente	id.	0	24.181	300 rº	455
Gordoncillo - Del Conde de Benavente	id.	0	24.078	300 rº	456
Valdefuentes - Del Marqués de Astorga	id.	0	24.181	300 rº	457

Intendencia de <i>León</i> Todos los pueblos de 1528	
Suma de pecheros .....	<b>21.153</b>
<b>TOTAL según el O.M</b> .....	<b>21.194</b>
Vecinos de pueblos que no pagaban .....	<b>53</b>

# León

## El servicio a S. M. de 1528

Inscr.	Pueblos y Demarcaciones Denominación en el Censo de 1970	Datos censales			Pago por pechero en Maravedís		Indices	
		Pecheros Número	Pagado Mrvs.	Asignado Mrvs.	Pagado	Asignado	Agravio Relativo	Ratio Confort
1	León	152	49.850	-	327,96	-	-	-
2	Arrabales de León	93	23.150	-	248,92	-	-	-
3	Valdoncina	246	101.000	-	410,57	-	-	-
4	Vilecha	29	7.700	-	265,52	-	-	-
5	Sorriba	348	109.700	-	315,23	-	-	-
6	Ardón	140	77.300	-	552,14	-	-	-
7	Los Viriacuriales	9	3.030	-	336,67	-	-	-
8	Bernesga de Yuso (Desaparecido)	31	16.650	-	537,10	-	-	-
9	Bernesga de Suso (Desaparecido)	10	2.550	-	255,00	-	-	-
10	Onzonilla	14	5.750	-	410,71	-	-	-
11	Torneros del Bernesga	10	3.340	-	334,00	-	-	-
12	Regueras de Arriba	27	10.700	-	396,30	-	-	-
13	León y su tierra	1.109	410.720	169.950	370,35	153,25	241,67	104,18
14	Valdesaz de los Oteros	199	38.350	32.000	192,71	160,80	119,84	109,31
15	Gusendo de los Oteros	47	16.730	14.000	355,96	297,87	119,50	202,49
21	Concejos de Valmadrigal	200	29.460	31.000	147,30	155,00	95,03	105,37
24	Viadangos de Arabán y Celadilla del Páramo	66	20.430	8.000	309,55	121,21	255,38	82,40
25	Valdevimbre	30	5.920	4.000	197,33	133,33	148,00	90,64
26	Cármenes	40	9.670	5.000	241,75	125,00	193,40	84,97
27	Valdeburón - Desapa- recido	280	65.280	56.000	233,14	200,00	116,57	135,96
32	Concejos del Moral	83	16.210	11.000	195,30	132,53	147,36	90,09
33	Valdeiglesias	16	3.830	2.000	239,38	125,00	191,50	84,97
34	Morales del Arcediano	17	4.700	2.000	276,47	117,65	235,00	79,98
38	Val S. Lorenzo, Valdespino y S. Román	102	30.940	16.000	303,33	156,86	193,38	106,64
44	Sahagún y su coto	728	145.040	118.000	199,23	162,09	122,92	110,19
47	Alcuetas y Zalamillas	27	5.050	3.000	187,04	111,11	168,33	75,53
54	Valdesandinas y otros	200	43.750	30.000	218,75	150,00	145,83	101,97
55	Villaverde de Arcayos	48	7.660	7.000	159,58	145,83	109,43	99,14
56	Joarilla de las Matas	50	8.630	7.500	172,60	150,00	115,07	101,97
57	Valdespino Cerón	19	3.330	3.200	175,26	168,42	104,06	114,49
58	Villamejil	19	5.430	3.000	285,79	157,89	181,00	107,34
59	Villamizar	88	17.250	13.000	196,02	147,73	132,69	100,42

## León. El servicio a S. M. de 1528

Inscr.	Pueblos y Demarcaciones Denominación en el Censo de 1970	Datos censales			Pago por pechero en Maravedíes		Indices	
		Pecheros Número	Pagado Mrvs.	Asignado Mrvs.	Pagado	Asignado	Agravio Relativo	Ratio Confort
66	Grajal de Campos y otros cercanos	487	38.850	76.000	79,77	156,06	51,12	106,09
70	San Roman, S. Pedro y Fontanil	88	19.690	14.000	223,75	159,09	140,64	108,15
71	San Miguel de Montañán	22	5.310	3.000	241,36	136,36	177,00	92,70
72	Villeza	14	6.270	2.000	447,86	142,86	313,50	97,11
73	Vallecillo	28	12.110	5.000	432,50	178,57	242,20	121,39
74	Villamoratiel de las Matas	47	13.850	7.300	294,68	155,32	189,73	105,59
77	Riaño y la Puerta	36	1.900	5.000	52,78	138,89	38,00	94,42
78	Revesla	36	2.340	3.500	65,00	97,22	66,86	66,09
88	Valle de Sabero	39	3.480	5.500	89,23	141,03	63,27	95,87
89	Corbillos de los Oteros	46	10.880	7.500	236,52	163,04	145,07	110,84
90	Velilla de los Oteros	21	4.430	3.000	210,95	142,86	147,67	97,11
91	Grisuela del Páramo	24	4.500	3.600	187,50	150,00	125,00	101,97
92	Villanueva de Rodrigo Abril	46	11.240	6.500	244,35	141,30	172,92	96,06
100	Puente de Órbigo y anejos	112	29.460	14.000	263,04	125,00	210,43	84,97
103	Palanquinos y Villarroaño	60	8.620	9.000	143,67	150,00	95,78	101,97
104	Albires	35	10.880	5.000	310,86	142,86	217,60	97,11
105	San Juan de Torres	25	5.140	4.000	205,60	160,00	128,50	108,77
111	Magaz de Cepeda y anejos	23	7.060	3.000	306,96	130,43	235,33	88,67
112	Gavilanes	35	5.750	4.000	164,29	114,29	143,75	77,69
113	Cillanueva	21	7.410	2.500	352,86	119,05	296,40	80,93
124	Abadengo de Torío	4	1.300	500	325,00	125,00	260,00	84,97
125	Villar del Puerto	32	1.390	3.500	43,44	109,38	39,71	74,35
126	Mazudiel	20	4.790	3.000	239,50	150,00	159,67	101,97
127	Castrofuerte	55	2.700	8.000	49,09	145,45	33,75	98,88
128	Villaverde Sandoval	15	3.130	2.000	208,67	133,33	156,50	90,64
129	Castrillo de Porma	16	1.910	1.900	119,38	118,75	100,53	80,73
132	Pinos y San Emiliano	6	1.470	800	245,00	133,33	183,75	90,64
136	Matanza, Curillas y Valderrey	50	14.290	8.000	285,80	160,00	178,63	108,77
137	Santa Colomba de Somoza	30	6.010	4.000	200,33	133,33	150,25	90,64

## León. El servicio a S. M. de 1528

Inscr.	Pueblos y Demarcaciones Denominación en el Censo de 1970	Datos censales			Pago por pechero en Maravedíes		Indices	
		Pecheros Número	Pagado Mrvs.	Asignado Mrvs.	Pagado	Asignado	Agravio Relativo	Ratio Confort
138	Santa Marina de Somoza	17	3.830	2.500	225,29	147,06	153,20	99,97
139	Rabanal Viejo	5	950	800	190,00	160,00	118,75	108,77
140	Palaciosmil	18	2.170	2.200	120,56	122,22	98,64	83,09
141	Mataluenga	17	1.300	2.000	76,47	117,65	65,00	79,98
142	San Félix de las Lavanderas y Escuredo	36	5.490	5.000	152,50	138,89	109,80	94,42
143	Villagómez la Nueva	69	3.130	10.000	45,36	144,93	31,30	98,52
144	Fontihoyuelo	103	14.470	16.000	140,49	155,34	90,44	105,60
145	Oteruelo de la Valdoncina	28	4.620	4.600	165,00	164,29	100,43	111,68
146	Gordaliza de la Loma	38	4.260	6.000	112,11	157,89	71,00	107,34
150	El Castillo, Omañón y Vivero	14	5.540	2.000	395,71	142,86	277,00	97,11
151	Llama de Colle	10	2.200	1.500	220,00	150,00	146,67	101,97
152	Inicio	10	2.270	1.000	227,00	100,00	227,00	67,98
156	Curueña, Polvorinos y Soto y Amio	10	1.300	1.000	130,00	100,00	130,00	67,98
159	Llamas de Cabrera y Lomba	38	4.350	3.800	114,47	100,00	114,47	67,98
160	Vega de Ruiponce	138	12.370	23.000	89,64	166,67	53,78	113,30
161	Abadía de Valdediós	26	5.140	3.000	197,69	115,38	171,33	78,44
162	Renedo de Valdetuéjar	44	10.140	5.000	230,45	113,64	202,80	77,25
163	Grañeras	56	5.570	8.100	99,46	144,64	68,77	98,33
164	Cofiñal	22	6.180	3.000	280,91	136,36	206,00	92,70
165	Bonillos	9	950	1.200	105,56	133,33	79,17	90,64
166	San Martín de la Falamosa	40	3.480	5.000	87,00	125,00	69,60	84,97
171	Castro de la Lomba y otros	24	3.660	3.500	152,50	145,83	104,57	99,14
172	Soto	22	7.400	3.500	336,36	159,09	211,43	108,15
173	Cabezón de Valderaduey	49	8.100	8.000	165,31	163,27	101,25	110,99
174	Villacorta	13	1.300	1.500	100,00	115,38	86,67	78,44
175	Barrillos de las Arrimadas	29	3.480	3.500	120,00	120,69	99,43	82,04
176	La Espina	37	8.100	5.000	218,92	135,14	162,00	91,86
179	Carande y Horcadas	12	2.610	1.500	217,50	125,00	174,00	84,97
180	Torrestio	8	1.130	800	141,25	100,00	141,25	67,98
181	Rodrigatos de las Regueras	9	1.910	1.400	212,22	155,56	136,43	105,75

## León. El servicio a S. M. de 1528

Inscr.	Pueblos y Demarcaciones Denominación en el Censo de 1970	Datos censales			Pago por pechero		Indices	
		Pecheros	Pagado	Asignado	en Maravedíes		Agravio	Ratio
		Número	Mrvs.	Mrvs.	Pagado	Asignado	Relativo	Confort
182	Valdespino de Vaca	10	610	1.400	61,00	140,00	43,57	95,17
184	Valencia de Don Juan	393	29.450	-	74,94	-	-	-
185	Cabañas	67	6.840	-	102,09	-	-	-
186	Fresno de la Vega	147	24.700	-	168,03	-	-	-
187	San Millán de los Caballeros	104	15.960	-	153,46	-	-	-
188	Morilla de los Oteros	31	4.750	-	153,23	-	-	-
189	Villabonillos	4	380	-	95,00	-	-	-
190	Cubillas de los Oteros	54	5.700	-	105,56	-	-	-
191	Cabreros del Río	63	8.500	-	134,92	-	-	-
192	Campo de Villavidel	47	4.750	-	101,06	-	-	-
193	Gigosos de los Oteros	21	1.710	-	81,43	-	-	-
194	Villademor de Vega	253	32.100	-	126,88	-	-	-
195	Fuentes de Carbajal	52	7.220	-	138,85	-	-	-
196	Carbajal de Fuentes	26	2.260	-	86,92	-	-	-
197	Fafilas	9	1.140	-	126,67	-	-	-
198	Villabraz	39	6.700	-	171,79	-	-	-
199	Villarrabines	30	4.180	-	139,33	-	-	-
200	Zuares del Páramo	61	5.890	-	96,56	-	-	-
201	Santa Marina de Valdeón	24	2.090	-	87,08	-	-	-
202	Algadefe	20	2.090	-	104,50	-	-	-
203	Monasterio de Vega	17	3.230	-	190,00	-	-	-
204	Condado de Valencia de Don Juan	1.462	169.640	220.000	116,03	150,48	77,11	102,30
>206	Tierras de Ramiro Núñez de Guzmán	374	51.150	55.000	136,76	147,06	93,00	99,97
214	Condado de Porma	162	17.600	18.000	108,64	111,11	97,78	75,53
215	Calzadilla de los Hermanillos	48	9.500	6.500	197,92	135,42	146,15	92,06
216	Grajalejo de las Matas	47	5.660	5.600	120,43	119,15	101,07	81,00
217	Villamartín de Don Sancho	52	5.660	8.000	108,85	153,85	70,75	104,58
218	Vegacervera	22	3.740	2.000	170,00	90,91	187,00	61,80
219	Vega de Monasterio	60	11.060	9.000	184,33	150,00	122,89	101,97
222	Arenillas de Valderaduey y Santervás de Campos	265	43.840	52.000	165,43	196,23	84,31	133,39
223	Espinosa de la Ribera	31	8.100	4.000	261,29	129,03	202,50	87,72
224	Lagunas de Somoza	29	5.830	5.000	201,03	172,41	116,60	117,21

## León. El servicio a S. M. de 1528

Inscr.	Pueblos y Demarcaciones Denominación en el Censo de 1970	Datos censales			Pago por pechero en Maravedíes		Indices	
		Pecheros Número	Pagado Mrvs.	Asignado Mrvs.	Pagado	Asignado	Agravio Relativo	Ratio Confort
228	San Justo de la Vega, Villamuño y Villace	157	6.470	23.000	41,21	146,50	28,13	99,59
232	Vasallos de D <sup>a</sup> M <sup>a</sup> en Matadeón y Villafañe	85	8.700	10.000	102,35	117,65	87,00	79,98
233	Quintanilla del Monte	33	5.220	4.000	158,18	121,21	130,50	82,40
234	Galleguillos de Campos	55	11.060	9.000	201,09	163,64	122,89	111,24
235	Castellanos	48	7.060	7.500	147,08	156,25	94,13	106,22
236	Santa María de los Oteros	16	2.530	2.300	158,13	143,75	110,00	97,72
237	Villavidel	32	6.460	4.500	201,88	140,63	143,56	95,60
238	Matilla de la Vega	74	6.530	10.000	88,24	135,14	65,30	91,86
239	Audanzas del Valle	55	13.850	8.000	251,82	145,45	173,13	98,88
240	Pobladura de Pelayo García	70	21.100	10.500	301,43	150,00	200,95	101,97
241	Valdemora	72	13.510	10.800	187,64	150,00	125,09	101,97
242	Pobladura de Fontecha	85	7.400	13.000	87,06	152,94	56,92	103,97
243	Moscas del Páramo	27	10.880	5.000	402,96	185,19	217,60	125,89
244	Cea	903	104.600	115.000	115,84	127,35	90,96	86,57
245	Nava de los Oteros	18	3.830	3.000	212,78	166,67	127,67	113,30
246	Salio	15	1.130	1.800	75,33	120,00	62,78	81,58
248	Palacios de la Valduerna	977	83.850	126.000	85,82	128,97	66,55	87,67
249	San Adrián del Valle	44	8.620	6.000	195,91	136,36	143,67	92,70
250	Mestajas -- Despoblado desde antes de 1591	9	2.260	1.200	251,11	133,33	188,33	90,64
251	Villalba	38	3.570	6.000	93,95	157,89	59,50	107,34
252	Villacintor	66	11.590	9.000	175,61	136,36	128,78	92,70
253	San Félix de la Vega	15	4.250	2.000	283,33	133,33	212,50	90,64
254	Cerecinos	29	1.570	3.000	54,14	103,45	52,33	70,32
255	Castilfalé	50	11.670	8.000	233,40	160,00	145,88	108,77
258	Roperuelos del Páramo y Valcavado del Páramo	91	16.680	15.000	183,30	164,84	111,20	112,05
259	Carrizo de la Ribera	51	13.850	7.000	271,57	137,25	197,86	93,31
260	Riego del Monte	23	3.830	2.500	166,52	108,70	153,20	73,89
261	San Martín de Agostedo	28	7.400	3.500	264,29	125,00	211,43	84,97
262	Mansilla del Páramo	39	8.190	5.000	210,00	128,21	163,80	87,15
263	Toldanos	47	10.022	5.500	213,23	117,02	182,22	79,55
264	Lugueros	1	2.260	100	2260,00	100,00	2260,00	67,98
268	Combarros, Quintanilla de Combarros y Veldedo	52	12.890	7.000	247,88	134,62	184,14	91,51

## León. El servicio a S. M. de 1528

Inscr.	Pueblos y Demarcaciones Denominación en el Censo de 1970	Datos censales			Pago por pechero en Maravedíes		Indices	
		Pecheros Número	Pagado Mrvs.	Asignado Mrvs.	Pagado	Asignado	Agravio Relativo	Ratio Confort
269	Villaquilambre	22	5.830	3.000	265,00	136,36	194,33	92,70
270	Folledo	3	1.570	500	523,33	166,67	314,00	113,30
271	Villarente	13	3.120	1.500	240,00	115,38	208,00	78,44
282	Las Regueras y su partido	238	29.710	35.000	124,83	147,06	84,89	99,97
283	San Pedro de las Dueñas	31	7.060	5.000	227,74	161,29	141,20	109,65
284	San Martín de Torres	23	3.830	4.000	166,52	173,91	95,75	118,23
285	Villalmán	23	4.620	3.000	200,87	130,43	154,00	88,67
286	Santa Colomba de la Vega	30	7.400	5.000	246,67	166,67	148,00	113,30
287	Pradorrey	52	6.700	6.500	128,85	125,00	103,08	84,97
288	Cimanes del Tejar	24	6.010	3.500	250,42	145,83	171,71	99,14
289	Brazuelo	23	6.180	3.500	268,70	152,17	176,57	103,45
290	Valdemorilla	30	3.480	5.000	116,00	166,67	69,60	113,30
291	Villaviciosa de la Ribera	30	4.260	3.500	142,00	116,67	121,71	79,31
293	Astorga	0	0	0	-	-	-	-
294	Astorga (Su alfoz)	223	39.700	29.000	178,03	130,04	136,90	88,40
295	Turienzo de los Caballeros	174	27.860	20.000	160,11	114,94	139,30	78,14
298	Cobrana y Losada	47	6.600	5.500	140,43	117,02	120,00	79,55
299	Cepeda	304	50.700	31.000	166,78	101,97	163,55	69,32
302	Nistal y Celada de Cea	55	9.400	6.000	170,91	109,09	156,67	74,16
303	Bustos	22	3.600	2.000	163,64	90,91	180,00	61,80
306	Villazala y Páramo	503	95.450	60.000	189,76	119,28	159,08	81,09
307	Villaornate	208	32.550	30.000	156,49	144,23	108,50	98,05
308	Roales	65	5.000	13.000	76,92	200,00	38,46	135,96
309	Valdescorriel	91	22.500	18.000	247,25	197,80	125,00	134,47
310	Fuentes de Ropel	150	30.000	31.000	200,00	206,67	96,77	140,49
311	Villalobos	196	5.000	39.200	25,51	200,00	12,76	135,96
312	Villanueva de La Seca	38	7.200	6.000	189,47	157,89	120,00	107,34
313	San Esteban del Molar	49	12.000	10.000	244,90	204,08	120,00	138,73
314	Quintanilla del Molar	51	8.000	9.000	156,86	176,47	88,89	119,96
315	Vega de Villalobos	60	11.500	12.000	191,67	200,00	95,83	135,96
316	Valdunquillo	199	21.000	33.000	105,53	165,83	63,64	112,73
317	Vecilla de la Vega	172	38.000	34.200	220,93	198,84	111,11	135,17
318	Castroverde de Campos	321	59.100	63.000	184,11	196,26	93,81	133,42
319	Golpejones	44	5.520	7.000	125,45	159,09	78,86	108,15
320	Villamañán (Pueblo)	167	0	20.000	0,00	119,76	0,00	81,41
321	Villamañán (Jurisdicción)	297	65.240	40.000	219,66	134,68	163,10	91,56
322	Cimbranos	17	7.090	1.500	417,06	88,24	472,67	59,98

## León. El servicio a S. M. de 1528

Inscr.	Pueblos y Demarcaciones Denominación en el Censo de 1970	Datos censales			Pago por pechero en Maravedíes		Indices	
		Pecheros Número	Pagado Mrvs.	Asignado Mrvs.	Pagado	Asignado	Agravio Relativo	Ratio Confort
323	Santibáñez de Valdeiglesias	33	3.900	3.000	118,18	90,91	130,00	61,80
324	Estébenez de la Calzada	39	5.000	3.500	128,21	89,74	142,86	61,01
328	Quintanilla del Valle, Vega de Antoñán y Antoñán del Valle	67	11.490	6.000	171,49	89,55	191,50	60,88
329	Villarrín del Páramo	15	3.000	1.500	200,00	100,00	200,00	67,98
330	Valderrueda y Morgovejo	143	16.050	12.000	112,24	83,92	133,75	57,05
334	La Uña y Acebedo	28	3.500	2.800	125,00	100,00	125,00	67,98
335	Sabero (San Pedro)	16	2.880	1.300	180,00	81,25	221,54	55,23
336	Valdellorma	69	8.450	6.000	122,46	86,96	140,83	59,11
337	Villarrín del Páramo - Lo que es de D <sup>a</sup> María de Guzmán	147	13.000	22.000	88,44	149,66	59,09	101,74
338	Marquesado de Astorga	4.010	632.150	578.600	157,64	144,29	109,26	98,09
341	Benavides de Orbigo y Villarejo de Orbigo	85	3.910	-	46,00	-	-	-
346	Castrillo de San Pelayo, Villoria de Órbigo y San Martín del Camino	78	4.500	-	57,69	-	-	-
349	Folledo y Velilla de la Reina	94	5.830	-	62,02	-	-	-
350	Santa María de Ordás	27	3.020	-	111,85	-	-	-
351	Llamas de la Ribera	157	8.580	-	54,65	-	-	-
362	Jurisdicción de Benavides	332	17.020	-	51,27	-	-	-
366	Rioseco de Tapia, Villavante y Tapia de la Ribera	22	1.300	-	59,09	-	-	-
367	Laguna de Negrillos	327	30.800	-	94,19	-	-	-
368	Luna de Abajo	95	5.800	-	61,05	-	-	-
369	Villamor de Riello	102	4.200	-	41,18	-	-	-
370	Los Bayos	15	600	-	40,00	-	-	-
371	Páramo del Sil	71	4.300	-	60,56	-	-	-
372	Palacios del Sil	67	4.500	-	67,16	-	-	-
373	Villablino	209	19.200	-	91,87	-	-	-
374	Lomba	60	1.800	-	30,00	-	-	-
375	Los Cilleros	169	13.000	-	76,92	-	-	-
376	Las Omañas	203	15.000	-	73,89	-	-	-



## León. El servicio a S. M. de 1528

Inscr.	Pueblos y Demarcaciones Denominación en el Censo de 1970	Datos censales			Pago por pechero		Indices	
		Pecheros	Pagado	Asignado	en Maravedíes		Agravio	Ratio
		Número	Mrvs.	Mrvs.	Pagado	Asignado	Relativo	Confort
381	S. Félix de Torío, Lillo del Bierzo, Ardoncino y San Cebrián	80	4.680	-	58,50	-	-	-
382	Gordón	80	6.000	-	75,00	-	-	-
383	Condado de Luna	2.273	154.090	244.000	67,79	107,35	63,15	72,97
386	Cangas de Narcea y Tineo	885	112.610	112.500	127,24	127,12	100,10	86,42
391	San Emiliano, Cabrillanes, Alcobá de la Ribera y Huergas de Babia	127	32.940	15.000	259,37	118,11	219,60	80,29
392	Boca de Huérgano	171	27.000	22.500	157,89	131,58	120,00	89,45
397	Castroponce, Maire, Urones y Saludes	230	63.010	35.000	273,96	152,17	180,03	103,45
406	Suma de las inscripciones 398 a 405	300	36.000	42.000	120,00	140,00	85,71	95,17
407	Allande	186	21.340	20.000	114,73	107,53	106,70	73,10
412	Suma de las inscripciones 408 a 411	70	4.350	9.000	62,14	128,57	48,33	87,40
413	Villela	15	2.340	1.500	156,00	100,00	156,00	67,98
414	Ventanillo	14	1.910	1.500	136,43	107,14	127,33	72,84
415	Argañoso	8	1.910	1.000	238,75	125,00	191,00	84,97
419	Quintana del Marco, Navianos y Uña	197	22.840	30.000	115,94	152,28	76,13	103,52
423	Castrocalbón, Valderia y Bolaños de Campos	434	78.440	59.000	180,74	135,94	132,95	92,42
424	Valverde Enrique	29	13.240	4.500	456,55	155,17	294,22	105,49
425	Villamuriel de Campos	3	150	300	50,00	100,00	50,00	67,98
427	Valdellán	7	0	700	0,00	100,00	0,00	67,98
428	Cabañeros	10	0	1.500	0,00	150,00	0,00	101,97
431	Tabladillo y Villar de Golfer	36	0	5.000	0,00	138,89	0,00	94,42
454	La Bañeza	-	0	35.000	-	-	-	-

## León Sinopsis

### Resúmenes de los pueblos cuyos datos figuran en el Censo

#### Total pecheros

Suma de los datos locales	21.153
Total que figura en el Original Manuscrito	21.194
Vecinos de los pueblos que no pecharon	53

#### El Servicio a S. M. en maravedíes

Cupo correspondiente a la intendencia	3.117.680
Cuota media por pechero según el O.M.	147,10

#### Clasificación de los pueblos según la cantidad o calidad de los pecheros

Conceptos	Pecheros %
<b>Cantidad de pecheros</b>	
Mas de 1000	0
De 751 a 1000	13
De 501 a 750	9
De 101 a 500	47
De 51 a 100	15
De 10 a 50	16
De 1 a 9	0
	100
<b>Tipo de vida de los pecheros</b>	
Alto	16
Normal	42
Con penurias	42
	100
<b>Reparto de pechos (1527-1528)</b>	
Favorecidos	39
Adecuado	19
Agraviados	42
	100
<b>Provincias actuales</b>	
León	90
Asturias	1
Palencia	0
Valladolid	5
Zamora	4
	100

#### Los primeros pueblos en los conceptos que se indican

Pueblos N.º orden	Denominación en el censo 1970	N.º inscr.
<b>Mayor número de pecheros</b>		
1	Palacios de la Valduerna y su tierra	248
2	Cea y su tierra	244
3	Cangas de Narcea y Tineo	386
4	Sahagún y cuatro pueblos próx.	44
5	Granjal de Campos y otros cercanos	60
<b>Mayor confortabilidad</b>		
1	Valdesaz de los Oteros	14
2	Castilfalé	255
<b>Mayor penuria</b>		
1	Quintanilla del Valle	325
2	Valderrueda	330
<b>Los más agraviados en el reparto de pechos</b>		
1	Lugueros	264
2	Cimbranos	322
<b>Los más favorecidos en el reparto de pechos</b>		
1	Villalobos	311
2	San Justo de la Vega, Villamuñío y Villace	228





## León Población en el censo de 1591

Pueblos y Demarcaciones		1591				
Inscr.	Denominación Censo de 1970	Vecinos	Pecheros	Hidalgos	Clero S.	Clero R.
1	León	918	619	119	165	15
13	León y su tierra	3.396	1.939	1.163	279	15
14	Valdesaz de los Oteros	245	234	6	5	-
15	Gusendo de los Oteros	80	78	1	1	-
21	Concejos de Valmadrigal	296	277	13	6	-
24	Viadangos de Arbás y Celadilla del Páramo	103	99	2	2	-
25	Valdevimbre	31	29	-	2	-
26	Cármenes	695	72	606	17	-
27	Valdeburón - Desaparecido	884	459	408	17	-
32	Concejos del Moral	127	92	31	4	-
33	Valdeiglesias	19	18	-	1	-
34	Morales del Arcediano	29	28	-	1	-
38	Val de S. Lorenzo, Valdespino y S. Román	274	262	7	5	-
44	Sahagún y su coto	871	763	60	28	20
47	Alcuetas y Zalamillas	26	24	-	2	-
54	Valdesandinas y otros	257	234	18	5	-
55	Villaverde de Arcayos	52	49	2	1	-
56	Joarilla de las Matas	84	73	10	1	-
57	Valdespino Cerón	21	20	-	1	-
58	Villamejil	31	27	3	1	-
59	Villamizar	88	84	3	1	-
66	Grajal de Campos y otros cercanos	596	569	10	17	-
70	San Roman, S. Pedro y Fontanil	102	98	-	4	-
71	San Miguel de Montañán	32	29	2	1	-
72	Villeza	20	19	-	1	-
73	Vallecillo	44	39	4	1	-
74	Villamoratiel de las Matas	82	78	3	1	-
77	Riaño y la Puerta	134	77	55	2	-
78	Revesla	163	105	53	5	-
88	Valle de Sabero	233	74	154	5	-
89	Corbillos de los Oteros	46	45	-	1	-
90	Velilla de los Oteros	23	19	3	1	-
91	Grisuela del Páramo	39	38	-	1	-
92	Villanueva de Rodrigo Abril	61	60	-	1	-
100	Puente de Órbigo y anejos	157	135	17	5	-
103	Palanquinos y Villarroaño	82	78	1	3	-
104	Albires	65	59	5	1	-
105	San Juan de Torres	31	23	7	1	-
111	Magaz de Cepeda y anejos	180	18	157	5	-

## León. Población en el censo de 1591

Pueblos y Demarcaciones		1591				
Inscr.	Denominación Censo de 1970	Vecinos	Pecheros	Hidalgos	Clero S.	Clero R.
112	Gavilanes	42	41	-	1	-
113	Cillanueva	27	25	1	1	-
124	Abadengo de Torío	304	62	236	6	-
125	Villar	33	29	3	1	-
126	Mazudiel	28	27	-	1	-
127	Castrofuerte	78	76	-	2	-
128	Villaverde Sandoval	16	15	-	-	1
129	Castrillo de Porma	18	17	-	1	-
132	Pinos y San Emiliano	50	3	47	-	-
136	Matanza, Curillas y Valderrey	114	111	-	3	-
137	Santa Colomba de Somoza	60	58	1	1	-
138	Santa Marina de Somoza	18	17	-	1	-
139	Rabanal Viejo	22	21	-	1	-
140	Palaciosmil	23	21	1	1	-
141	Mataluenga	60	53	6	1	-
142	San Félix de las Lavanderas y Escuredo	61	44	16	1	-
143	Villagómez la Nueva	74	68	4	2	-
144	Fontihoyuelo	123	120	-	3	-
145	Oteruelo de la Valdoncina	49	45	2	2	-
146	Gordaliza de la Loma	29	24	32	2	-
150	El Castillo, Omañón y Vivero	51	22	26	3	-
151	Llama de Colle	24	24	-	-	-
152	Inicio	28	22	5	1	-
156	Curueña, Polvorinos y Soto y Amio	56	47	7	2	-
159	Llamas de Cabrera y Lomba	74	54	18	2	-
160	Vega de Ruiponce	118	104	11	3	-
161	Abadía de Valdediós	378	222	146	7	3
162	Renedo de Valdetuéjar	444	196	234	14	-
163	Grañeras	62	60	-	2	-
164	Cofiñal	54	40	14	-	-
165	Bonillos	11	10	1	-	-
166	San Martín de la Falamosa	45	37	7	1	-
171	Castro de la Lomba y otros	103	68	32	3	-
172	Soto	31	29	1	1	-
173	Cabezón de Valderaduey	83	73	7	3	-
174	Villacorta	24	12	11	1	-
175	Barrillos de las Arrimadas	97	75	21	1	-
176	La Espina	44	42	1	1	-
179	Carande y Horcadas	59	34	23	2	-

## León. Población en el censo de 1591

Pueblos y Demarcaciones		1591				
Inscr.	Denominación Censo de 1970	Vecinos	Pecheros	Hidalgos	Clero S.	Clero R.
180	Torrestio	89	14	75	-	-
181	Rodrigatos de las Regueras	12	11	1	-	-
182	Valdespino de Vaca	19	15	3	1	-
184	Valencia de Don Juan	394	349	16	28	1
185	Cabañas	31	29	1	1	-
186	Fresno de la Vega	171	168	-	3	-
187	San Millán de los Caballeros	92	84	5	3	-
188	Morilla de los Oteros	44	43	-	1	-
189	Villabonillos	2	2	-	-	-
190	Cubillas de los Oteros	46	45	-	1	-
191	Cabrerros del Río	80	79	-	1	-
192	Campo de Villavidel	69	67	1	1	-
193	Gigosos de los Oteros	17	16	-	1	-
194	Villademor de Vega	274	253	10	11	-
195	Fuentes de Carbajal	56	47	8	1	-
196	Carbajal de Fuentes	39	32	5	2	-
197	Fafilas	14	14	-	-	-
198	Villabraz	53	52	-	1	-
199	Villarrabines	12	10	1	1	-
200	Zuares del Páramo	54	53	-	1	-
201	Santa Marina de Valdeón	44	43	1	1	-
202	Algadefe	43	43	-	-	-
203	Monasterio de Vega	25	24	-	1	-
204	Condado de Valencia de Don Juan	1.560	1.453	48	59	-
>206	Tierras de Ramiro Núñez de Guzmán	621	226	375	20	-
214	Condado de Porma	298	219	71	8	-
215	Calzadilla de los Hermanillos	61	60	-	1	-
216	Grajalejo de las Matas	48	47	-	1	-
217	Villamartín de Don Sancho	81	72	8	1	-
218	Vegacervera	546	48	490	8	-
219	Vega de Monasterio	105	95	2	4	4
222	Arenillas de Valderaduey y Santervás de Campos	350	346	2	2	-
223	Espinosa de la Ribera	59	39	19	1	-
224	Lagunas de Somoza	56	54	1	1	-
228	San Justo de la Vega, Villamuño y Villace	205	192	9	4	-
232	Vasallos Doña María en Matadeón y Villafañe	85	78	4	3	-
233	Quintanilla del Monte	43	34	8	1	-
234	Galleguillos de Campos	49	47	-	2	-

## León. Población en el censo de 1591

Pueblos y Demarcaciones		1591				
Inscr.	Denominación Censo de 1970	Vecinos	Pecheros	Hidalgos	Clero S.	Clero R.
235	Castellanos	59	58	-	1	-
236	Santa María de los Oteros	23	22	-	1	-
237	Villavidel	41	40	-	1	-
238	Matilla de la Vega	80	74	4	2	-
239	Audanzas del Valle	53	25	27	1	-
240	Pobladura de Pelayo García	88	86	-	2	-
241	Valdemora	110	95	12	3	-
242	Pobladura de Fontecha	85	39	42	4	-
243	Moscas del Páramo	55	38	16	1	-
244	Cea	1.173	1.048	82	43	-
245	Nava de los Oteros	22	21	-	1	-
246	Salio	29	28	-	1	-
248	Palacios de la Valduerna	1.244	1.098	114	31	1
249	San Adrián del Valle	70	57	11	2	-
250	Mestajas - Despoblado desde antes de 1591	-	-	-	-	-
251	Villalba	47	47	-	-	-
252	Villacintor	81	80	-	1	-
253	San Félix de la Vega	21	14	6	1	-
254	Cerecinos	64	60	3	1	-
255	Castilfalé	30	18	7	5	-
258	Roperuelos del Páramo y Valcavado del Páramo	144	129	13	2	-
259	Carrizo de la Ribera	131	96	23	7	5
260	Riego del Monte	32	31	-	1	-
261	San Martín de Agostedo	38	36	2	-	-
262	Mansilla del Páramo	54	53	-	1	-
263	Toldanos	47	45	1	1	-
264	Lugueros	290	7	274	9	-
268	Combarros, Quintanilla de Combarros y Veldedo	77	58	16	3	-
269	Villaquilambre	45	41	3	1	-
270	Folledo	44	2	41	1	-
271	Villarente	16	15	-	1	-
282	Las Regueras y su partido	373	331	32	10	-
283	San Pedro de las Dueñas	63	57	2	-	4
284	San Martín de Torres	32	30	1	1	-
285	Villalmán	18	14	3	1	-
286	Santa Colomba de la Vega	30	29	-	1	-
287	Pradorrey	45	39	5	1	-




## León. Población en el censo de 1591

Pueblos y Demarcaciones		1591				
Inscr.	Denominación Censo de 1970	Vecinos	Pecheros	Hidalgos	Clero S.	Clero R.
288	Cimanes del Tejar	61	43	17	1	-
289	Brazuelo	65	53	11	1	-
290	Valdemorilla	42	36	5	1	-
291	Villaviciosa de la Ribera	68	49	18	1	-
293	Astorga	656	-	558	83	15
294	Astorga (Su alfoz)	394	350	36	8	-
295	Turienzo de los Caballeros	322	293	20	9	-
298	Cobrana y Losada	72	3	67	2	-
299	Cepeda	919	484	412	23	-
302	Nistal y Celada de Cea	83	76	5	2	-
303	Bustos	38	37	-	1	-
306	Villazala y Páramo	591	558	9	24	-
307	Villaornate	110	105	4	1	-
308	Roales	76	68	6	2	-
309	Valdescorriel	131	128	1	2	-
310	Fuentes de Ropel	204	150	47	7	-
311	Villalobos	375	315	52	8	-
312	Villanueva de La Seca	37	30	6	1	-
313	San Esteban del Molar	45	29	16	-	-
314	Quintanilla del Molar	33	31	1	1	-
315	Vega de Villalobos	63	53	9	1	-
316	Valdunquillo	246	209	27	10	-
317	Vecilla de la Vega	182	161	16	5	-
318	Castroverde de Campos	487	419	50	18	-
319	Golpejones	31	30	-	1	-
320	Villamañán (Pueblo)	260	229	26	5	-
321	Villamañán (Jurisdicción)	375	342	26	7	-
322	Cimbranos	30	22	7	1	-
323	Santibáñez de Valdeiglesias	42	40	1	1	-
324	Estébanez de la Calzada	60	52	6	2	-
328	Quintanilla del Valle, Vega de Antoñán y Antoñán del Valle	81	71	7	3	-
329	Villarrín del Páramo	135	133		2	-
330	Valderrueda y Morgovejo	139	104	30	5	-
334	La Uña y Acebedo	97	59	36	2	-
335	Sabero (San Pedro)	∞				-
336	Valdellorma	250	155	87	8	-
337	Villarrín del Páramo - Lo que es de D <sup>a</sup> María de Guzmán	27	26	-	1	-

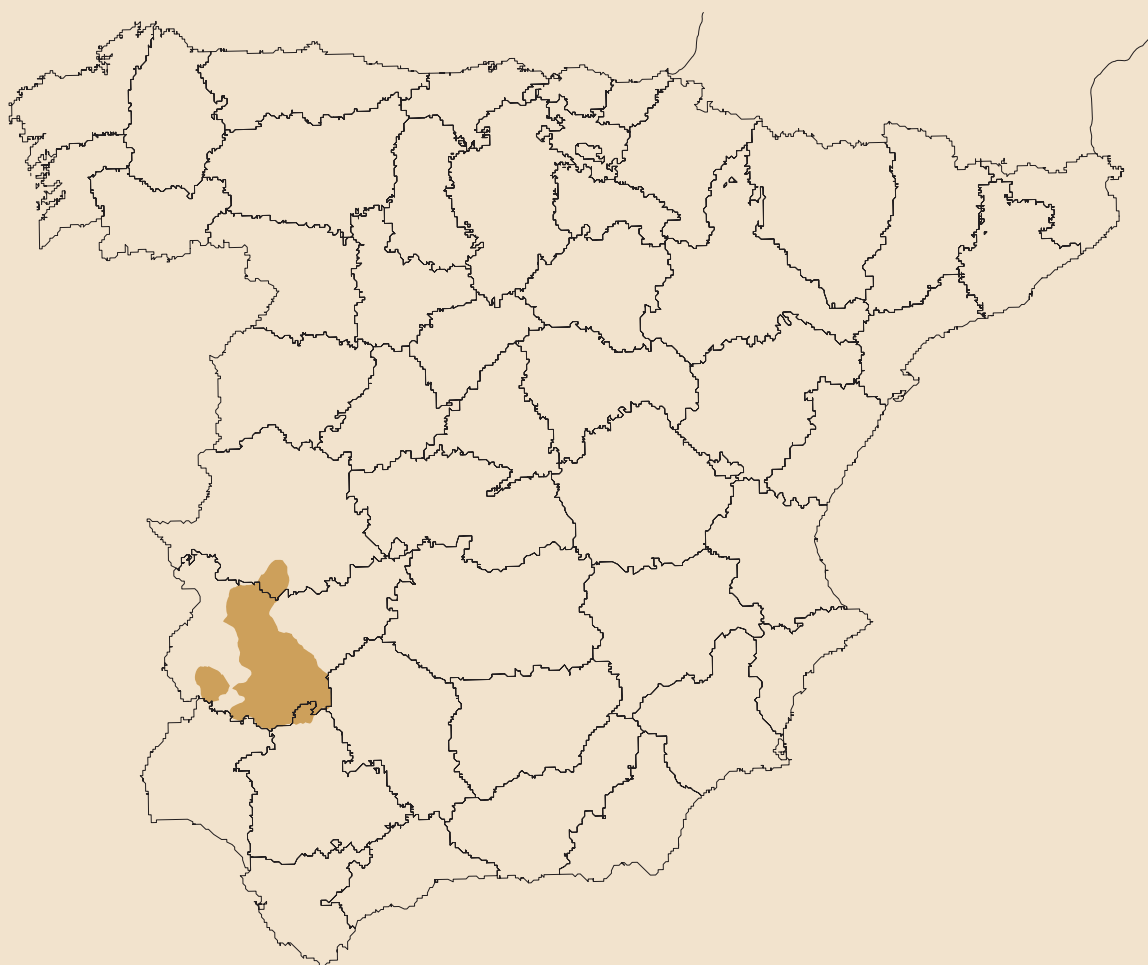
## León. Población en el censo de 1591

Pueblos y Demarcaciones		1591				
Inscr.	Denominación Censo de 1970	Vecinos	Pecheros	Hidalgos	Clero S.	Clero R.
338	Marquesado de Astorga	6.707	4.848	1.596	248	15
351	Llamas de la Ribera	-	-	-	-	-
383	Condado de Luna	6.030	3.421	2.454	152	3
386	Cangas de Narcea y Tineo	4.486	1.855	2.549	80	2
391	San Emiliano, Cabrillanes, Alcobá de la Ribera y Huergas de Babia	641	188	434	19	-
392	Boca de Huérgano	315	259	48	8	-
397	Castroponce, Maire, Urones y Saludes	250	200	40	10	-
406	Suma de las inscripciones 398 a 405	571	505	50	16	-
407	Allande	1.050	522	515	13	-
412	Suma de las inscripciones 408 a 411	115	87	25	3	-
413	Villela	22	21	-	1	-
414	Ventanillo	132	50	79	3	-
415	Argañoso	21	12	9	-	-
419	Quintana del Marco, Navianos y Uña	192	172	15	5	-
423	Castroalbón, Valderia y Bolaños de Campos	567	550	6	11	-
424	Valverde Enrique	48	44	3	1	-
427	Valdellán	8	6	2	-	-
428	Cabañeros	19	10	8	1	-
431	Tabladillo y Villar de Golfer	55	53	-	2	-
454	La Bañeza	379	368	2	9	-



La ilustración representa la Pobladura de las Regueras y procede de un documento sobre el amojonamiento entre los barrios de Nistoso, Bembibre, Pobladura de las Regueras y Almagarinos. Como es obvio, la imagen carece de fidelidad y se limita a resaltar esquemáticamente los accidentes orográficos y la vegetación. Este es un caso excepcional, ya que lo habitual en la época era que los documentos de amojonamiento no incluyesen imágenes de los lugares en litigio.

Intendencia de  
*León Orden de Santiago (Llerena)*



## León Orden de Santiago (Llerena) Datos censales de 1528

Pueblos y demarcaciones		Número de vecinos pecheros	Localización		
Denominación Original Manuscrito	Denominación Censo de 1970		Código Pr.Mun.	En O.M.	
				Folio	N.º Inscr.
<b>El Llerena</b>	Llerena	--	6.074	130 vº	1
<b>La Higuera</b>	Higuera de Llerena	--	6.065	130 vº	2
<b>Canta el Gallo</b>	Cantalgallo	--	6.074	130 vº	3
<i>Los dos últimos son anejos del primero y los pecheros de los tres son ricos labradores de tierras propias, ganaderos, mercaderes, profesionales, los más, acandalados y algunos pobres.</i>					
<b>Suma: Inscrip. 1 a 3</b>		698		130 vº	5
<b>Arrabal de Reyna</b> - La mayoría son trabajadores o jornaleros pobres.	Reina (Extramuros)	98	6.110	130 vº	6
<b>Las Casas de Reyna</b> - Labran tierras propias y crían mucho ganado. Tienen cuanto necesitan.	Casas de la Reina o Las Casas	104	6.034	130 vº	7
<b>Valverde de Reyna</b> - Gente muy pobre que labra fincas ajenas de escaso rendimiento.	Valverde de Llerena	156	6.144	131 rº	8
<b>Trasierra</b> - Gente que labra su propia tierra, buenas viñas y mucho ganado.	id.	108	6.134	131 rº	9
<b>Ayllones</b> - Labran sus tierras y crían ganado mayor y menor. Tienen lo necesario.	Ahillones	160	6.003	131 rº	10
<b>Fuente el Arco</b> - La mayoría es gente rica rural y otros, jornaleros muy pobres.	Fuente del Arco	250	6.053	131 vº	11
<b>Verlanga</b> - Villa de labradores propietarios que tienen lo necesario.	Berlanga	310	6.019	131 vº	12
<b>Açuaga</b> - Villa. Labradores ricos, con viñas y ganado. Hay minas de plata. También muchos pobres.	Azuaga	959	6.014	132 rº	13
<b>La Granja</b> - Aldea de Azuaga. Tienen lo necesario. Hay propietarios y pobres.	Granja de Torrehermosa	333	6.059	132 rº	14
<b>El Canpillo</b> - Gente necesitada con tierras pobres. Crían ganado.	Campillo de Llerena	225	6.029	132 rº	15
<b>Retamal</b> - Villa. Tienen escasamente para vivir. Crían ganado. Tierras pobres.	id.	128	6.126	132 rº	16
<b>Valencia de la Torre</b> - Pierde población aunque los más son propietarios.	Valencia de las Torres	385	6.139	132 vº	17
<b>Ellera de Hornachos</b> - Crían ganado en cantidad y tienen un mediano pasar.	Llera	164	6.073	133 rº	18
<b>Hornachos</b> - Villa. Buenas fincas, mucho ganado. Hay mercaderes, en general ricos.	id.	755	6.069	133 rº	19
<b>Ribera</b> - La mayoría son gente necesitada que trabaja fincas ajenas.	La Ribera	683	6.136	133 rº	20

## León Orden de Santiago. Datos censales de 1528

Pueblos y demarcaciones		Número de vecinos pecheros	Localización		
Denominación Original Manuscrito	Denominación Censo de 1970		Código Pr.Mun.	En O.M.	
			Folio	N.º Inscr.	
<b>Hinojosa</b> - Tierras buenas y cría de mucho ganado. Tienen un normal vivir.	Hinojosa del Valle	166	6.068	133 vº	21
<b>Puebla de la Reyna</b> - La mayoría son agricultores ricos.	Puebla de la Reina	188	6.104	133 vº	22
<b>Palomas</b> - Villa. Agricultores ricos	id.	219	6.098	133 vº	23
<b>El Oliba</b> - Villa. La mayor parte son gente necesitada que trabaja por cuenta ajena.	Oliva de Mérida	296	6.094	133 vº	24
<b>Alhange</b> - Villa. Ricos que labran sus propias tierras y crían mucho ganado.	Alange	160	6.004	134 rº	25
<b>La Çarça</b> - Aldea de Alange en la que 2/3 son ricos y 1/3 son pobres y braceros.	Zarza de Alange	240	6.162	134 rº	26
<b>Villagonçalo</b> - Aldea de Alange. Ganadería y viñedos. Fincas poco productivas.	Villagonzalo	137	6.151	134 vº	27
<b>Suma: Inscrip. 25 a 27</b>		537		134 vº	
<b>Almendralejo</b> - Pecheros muy ricos con tierras de mucho valor, grandes tratos comerciales y caudales en dinero y mercancías.	id.	508	6.011	134 vº	28
<b>El Azevchal</b> - Villa con pecheros que son muy ricos en tierras y ganados.	Aceuchal	399	6.002	134 vº	29
<b>Villafranca</b> - Villa con tierras muy rentables, poco ganado y vides que no valen nada.	Villafranca de los Barros	430	6.149	135 rº	30
<b>La Fuente el Maestre</b> - Ricos tratantes, arrieros, labradores propietarios y ganado.	Fuente del Maestre o La Fuente	657	6.054	135 rº	31
<b>Los Santos de Maymona</b> - Un tercio son muy pobres, no tienen que labrar y su ganado es poco. El resto es mediano.	Los Santos de Maimona	681	6.122	135 rº	32
<b>Valencia del Ventoso</b> - La mayor parte son ricos labradores y ganaderos.	Valencia del Ventoso	409	6.141	135 vº	33
<b>La Puebla de Sancho Pérez</b> - La mayoría son agricultores ricos y bien provistos.	id.	474	6.108	135 vº	34
<b>Medina de las Torres</b> - Villa. Pecheros que labran lo suyo que no es mucho.	id.	385	6.081	135 vº	35
<b>Xerez de Badajoz</b> - Ciudad. Todo tipo de pecheros. Ricos ganaderos, arrendadores, mercaderes, hortelanos, necesitados y pobres.	Jerez de los Caballeros	918	6.070	136 rº	36
<b>Segura</b> - Villa. Muy buenas viñas, mucho ganado pero tierras de labrantío malas.	Segura de León	622	6.124	136 rº	37

## León Orden de Santiago. Datos censales de 1528

Pueblos y demarcaciones		Número de vecinos pecheros	Localización		
Denominación Original Manuscrito	Denominación Censo de 1970		Código Pr.Mun.	En O.M.	
				Folio	N.º Inscr.
<b>Fuentes</b> - Villa muy pobre, porque las tierras “no valen ninguna cosa”.	Fuentes de León	--	6.055	136 rº	38
<b>El Cañaverál</b> - Anejo de Fuentes.	Cañaverál de León	--	21.020	136 rº	39
<b>Suma: Inscrip. 38 y 39</b>		453		136 rº	40
<b>Arroyo de Molinos</b> - Villa con tierra pobre, buenas viñas y mucho ganado.	Arroyomolinos de León	138	21.009	136 vº	41
<b>Cabeça la Vaca</b> - Tierra de buenas viñas y mucho ganado. Mala labranza.	Cabeza de Vaca	221	6.024	136 vº	42
<b>La Calera</b> - Tierras sin valor, poco ganado y pecheros pobres y sin otros medios de vida.	Calera de León	139	6.026	136 vº	43
<b>Monesterio</b> - Villa de gente rica por la cría de ganado. El labrantío no vale nada.	Monesterio o Monasterio	284	6.085	137 rº	44
<b>Montemolín</b> - Villa. Gente rica en fincas de labranza, viñedos y ganados.	id.	385	6.086	137 rº	45
<b>Fuente de Cantos</b> - Villa. La mayoría son braceros y jornaleros, muchos muy ricos.	id.	657	6.052	137 rº	46
<b>Calçadilla</b> - Villa de labradores ricos por ser la tierra muy buena, mucho ganado y viñas.	Calzadilla de los Barros	392	6.027	137 vº	47
<b>Vienvenida</b> - Villa, gente rica que labra su propia tierra. Mucho ganado.	Bienvenida	223	6.020	137 vº	48
<b>Vsagre</b> - Labradores y ganaderos ricos bien pertrechados.	Usagre	583	6.134	137 vº	49
<b>Guadalcanal</b> - Villa rica en tratos y caudales. Cría de ganado y viñas.	id.	1.057	41.048	138 rº	50
<b>Castilleja de la Cuesta</b> - Villa. Hay ricos vecinos de Sevilla con haciendas aquí.	id.	49	41.029	138 rº	51
<b>Villanueva de Liscar</b> - Buenos olivares, viñas y huertas.	Villanueva del Ariscal	179	41.098	138 rº	52
<b>Mures</b> - Villa muy pobre sin terreno útil y poco ganado. Hacen carbón que venden en Sevilla.	Villamanrique de la Condesa	62	41.097	138 vº	53
<b>Suma: Inscrip. 1 a 53</b>		17.227			54
<b>Mérida y su tierra</b>					
<b>Mérida</b> - Ciudad. “Son ricos y de ricos tratos y caudales”.	id.	675	6.083	138 vº	55
<b>La Naba</b> - Lugar. Pecheros ricos.	La Nava	32	6.018	138 vº	56
<b>Santana</b> - Lugar de labradores ricos.	Santa Ana	11	6.083	139 rº	57
<b>Cordovilla</b> - Labradores de mediano vivir.	Cordobilla de Lacara	25	6.038	139 rº	58

## León Orden de Santiago. Datos censales de 1528

Pueblos y demarcaciones		Número de vecinos pecheros	Localización		
Denominación Original Manuscrito	Denominación Censo de 1970		Código Pr.Mun.	En O.M.	
				Folio	N.º Inscr.
Carmonita - De medianos recursos.	id.	16	6.031	139 rº	59
Esparragalejo - De mediano pasar.	id.	69	6.046	139 rº	60
Carrascalejo - De mediano pasar.	El Carrascalejo	68	6.032	139 rº	61
Truxillanos - De mediano pasar.	Trujillanos	57	6.135	139 vº	62
San Pedro - De mediano vivir.	San Pedro de Mérida	103	6.119	139 vº	63
Don Alvaro - De mediano pasar.	Don Álvaro	93	6.043	139 vº	64
La Torre De Mexia - Gente rica.	Torre megía	25	6.133	139 vº	65
Calamonte - De buen pasar.	id.	43	6.025	139 vº	66
Valverde de Mérida - Lugar. Gente rica.	id.	225	6.145	140 rº	67
Alyuçen - De mediano pasar.	Aljucén	71	6.009	140 rº	68
El Arroyo - Ricos en su mayor parte.	Arroyo de San Serván	376	6.012	140 rº	69
La Puebla la Calzada - Buen Vivir.	Puebla de la Calzada	120	6.103	140 rº	70
El Algujuela - Lugar. Labradores y ganaderos muy ricos. Buenas viñas.	Argujuela	155	6.004	140 rº	71
Mirandilla - Ricos de buen vivir.	id.	217	6.084	140 vº	72
La Garrovilla - Ricos agricultores. Viñas.	id.	235	6.058	140 vº	73
<b>Suma: Mérida y su tierra</b>		<b>2.616</b>		<b>138 vº</b>	<b>74</b>
Lobón - 2/3 de los pecheros son ricos y un tercio son pobres, braceros y jornaleros.	id.	321	6.072	140 vº	75
El Montijo - La mayoría son ricos hacendados.	Montijo	353	6.088	141 rº	76
<b>Suma: Inscrip. 75 y 76</b>		<b>674</b>			<b>77</b>
<b>Montánchez y su tierra</b>					
<i>Tierra pobre y estéril que los ayuntamientos suelen sortear anualmente para su aprovechamiento en la cría de ganado.</i>					
Montánchez	id.	111	10.126	141 rº	78
Almoharín	id.	239	10.020	141 vº	79
Saluatierra	Saluatierra de Santiago	129	10.163	141 vº	80
Alcuesca	Alcuéscar	255	10.010	141 vº	81
Botija	id.	77	10.031	141 vº	82
Las Casas de Don Antonio	Casas de Don Antonio	102	10.052	141 vº	83
La Çarça	Zarza de Montánchez	144	10.217	141 vº	84
Bienquerença	Benquerencia	41	10.027	142 rº	85
La Torre de Santa María	Torre de Santa María	82	10.188	142 rº	86
Valdefuentes	id.	56	10.198	142 rº	87
Alvala	Albalá	114	6.015	142 rº	88
Arroyomolinos	Arroyomolinos de Montánchez	220	10.023	142 rº	89
Valdemorales	id.	29	10.201	142 rº	90

## León Orden de Santiago. Datos censales de 1528

Pueblos y demarcaciones		Número de vecinos pecheros	Localización		
Denominación Original Manuscrito	Denominación Censo de 1970		Código Pr.Mun.	En O.M.	
				Folio	N.º Inscr.
Torremocha	id.	225	10.192	142 rº	91
<b>Suma: Montánchez y su Tierra</b>		1.824		141 rº	92
<b>Pueblos que no pecharon</b>					
<b>Reyna (de muros adentro)</b> - Los vecinos dicen estar exentos de pechar.	Reina (Sede consistorial)	72	6.110	143 rº	94
<b>La Puebla del Prior</b> - Dicen estar libres de pechar pues la villa es Cámara de la Iglesia de San Marcos de León.	Puebla del Prior	83	6.106	143 rº	95
<b>Suma: Pueblos que no pecharon</b>		155			96

Intendencia de <i>León Orden de Santiago (Llerena)</i> Todos los pueblos de 1528	
Suma de pecheros según el Original Manuscrito.....	22.341
Suma de pecheros .....	22.341
Vecinos de los pueblos que no pecharon .....	155



# León Orden de Santiago (Llerena) El servicio a S. M. de 1528

Inscr.	Pueblos y Demarcaciones Denominación en el Censo de 1970	Datos censales			Pago por pechero en Maravedíes		Indices	
		Pecheros Número	Pagado Mrvs.	Asignado Mrvs.	Pagado	Asignado	Agravio Relativo	Ratio Confort
5	Llerena y sus anejos	698	69.865	87.756	100,09	125,72	79,61	122,44
6	Reina (Extramuros)	98	7.083	6.108	72,28	62,33	115,96	60,70
7	Casas de la Reina o Las Casas	104	6.258	9.969	60,17	95,86	62,77	93,35
8	Valverde de Llerena	156	22.905	12.099	146,83	77,56	189,31	75,53
9	Trasierra	108	6.417	9.638	59,42	89,24	66,58	86,91
10	Ahillones	160	19.989	18.830	124,93	117,69	106,16	114,61
11	Fuente del Arco	250	25.122	24.018	100,49	96,07	104,60	93,56
12	Berlanga	310	28.196	29.640	90,95	95,61	95,13	93,11
13	Azuaga	959	95.375	95.375	99,45	99,45	100,00	96,85
14	Granja de Torrehermosa	333	30.000	30.000	90,09	90,09	100,00	87,73
15	Campillo de Llerena	225	26.188	21.903	116,39	97,35	119,56	94,80
16	Retamal	128	12.439	12.034	97,18	94,02	103,37	91,56
17	Valencia de las Torres	385	50.324	37.285	130,71	96,84	134,97	94,31
18	Llera	164	12.031	16.821	73,36	102,57	71,52	99,88
19	Hornachos	755	90.349	92.159	119,67	122,06	98,04	118,87
20	La Ribera	683	100.743	63.689	147,50	93,25	158,18	90,81
21	Hinojosa del Valle	166	15.100	16.272	90,96	98,02	92,80	95,46
22	Puebla de la Reina	188	8.305	19.077	44,18	101,47	43,53	98,82
23	Palomas	219	13.453	21.784	61,43	99,47	61,76	96,87
24	Oliva de Mérida	296	31.093	25.545	105,04	86,30	121,72	84,04
>27	Alange, Zarza de Alange y Villagonzalo	537	38.665	48.428	72,00	90,18	79,84	87,82
28	Almendralejo	508	74.926	83.941	147,49	165,24	89,26	160,92
29	Aceuchal	399	39.476	46.950	98,94	117,67	84,08	114,59
30	Villafranca de los Barros	430	64.981	44.788	151,12	104,16	145,09	101,43
31	Fuente del Maestre o La Fuente	657	106.405	87.217	161,96	132,75	122,00	129,28
32	Los Santos de Maimona	681	77.026	68.417	113,11	100,47	112,58	97,84
33	Valencia del Ventoso	409	42.321	45.686	103,47	111,70	92,63	108,78
34	La Puebla de Sancho Pérez	474	61.624	60.515	130,01	127,67	101,83	124,33
35	Medina de las Torres	385	44.317	42.164	115,11	109,52	105,11	106,65
36	Jerez de los Caballeros	918	114.508	110.063	124,74	119,89	104,04	116,76
37	Segura de León	622	59.559	58.931	95,75	94,74	101,07	92,27
40	Fuentes de León y Cañaverale de León	453	48.380	34.339	106,80	75,80	140,89	73,82

## León Orden de Santiago. El servicio a S. M. de 1528

Inscr.	Pueblos y Demarcaciones Denominación en el Censo de 1970	Datos censales			Pago por pechero en Maravedíes		Indices	
		Pecheros Número	Pagado Mrvs.	Asignado Mrvs.	Pagado	Asignado	Agravio Relativo	Ratio Confort
41	Arroyomolinos de León	138	15.943	11.337	115,53	82,15	140,63	80,00
42	Cabeza de Vaca	221	19.320	19.271	87,42	87,20	100,25	84,92
43	Calera de León	139	17.476	11.427	125,73	82,21	152,94	80,06
44	Monesterio o Monasterio	284	26.919	29.937	94,79	105,41	89,92	102,65
45	Montemolín	385	39.108	43.438	101,58	112,83	90,03	109,87
46	Fuente de Cantos	657	110.590	83.689	168,33	127,38	132,14	124,05
47	Calzadilla de los Barros	392	66.253	52.244	169,01	133,28	126,81	129,79
48	Bienvenida	223	13.703	21.131	61,45	94,76	64,85	92,28
49	Usagre	583	76.080	74.256	130,50	127,37	102,46	124,04
50	Guadalcanal	1.057	116.321	113.291	110,05	107,18	102,67	104,38
51	Castilleja de la Cuesta	49	2.549	6.751	52,02	137,78	37,76	134,17
52	Villanueva del Ariscal	179	6.837	15.849	38,20	88,54	43,14	86,23
53	Villamanrique de la Condesa	62	3.335	3.522	53,79	56,81	94,69	55,32
55	Mérida	675	0	62.037	0,00	91,91	0,00	89,50
74	Mérida y su tierra	2.616	149.178	253.109	57,03	96,75	58,94	94,22
75	Lobón	321	31.136	31.000	97,00	96,57	100,44	94,05
76	Montijo	353	34.933	35.889	98,96	101,67	97,34	99,01
92	Montánchez y su tierra	1.824	127.005	106.515	69,63	58,40	119,24	56,87
94	Reina (Intramuros)	72	0	6.000	0,00	83,33	0,00	81,15
95	Puebla del Prior	83	0	6.900	0,00	83,13	0,00	80,96



Vista de las Ruinas de Mérida. Anton van Wyngaerde.

Al igual que ocurría con las ruinas de Itálica en Sevilla, los viajeros no dejaban de asombrarse con los vestigios romanos existentes en Mérida: “La muy antigua Mérida tomó sobrenombre de César augusto. La cual está en la ribera del Guadiana y fue poblada, como en otra parte dijimos, de ciudadanos de Roma... vimos un arco de piedra maravilloso y una puente muy larga y otros edificios muy antiguos y memorables”. (*De las Cosas Memorables de España*. Lucio Marineo Sículo. 1530).

# León Orden de Santiago (Llerena) Sinopsis

## Resúmenes de los pueblos cuyos datos figuran en el Censo

### Total pecheros

Suma de los datos locales	22.341
Total que figura en el Original Manuscrito	22.341
Vecinos de los pueblos que no pecharon	155

### El Servicio a S. M. en maravedíes

Cupo correspondiente a la intendencia	2.294.110
Cuota media por pechero según el O.M.	102,69

## Clasificación de los pueblos según la cantidad o calidad de los pecheros

Conceptos	Pecheros %
<b>Cantidad de pecheros</b>	
Mas de 1000	5
De 751 a 1000	12
De 501 a 750	26
De 101 a 500	52
De 51 a 100	4
De 10 a 50	1
De 1 a 9	0
	100
<b>Tipo de vida de los pecheros</b>	
Alto	33
Normal	43
Con penurias	24
	100
<b>Reparto de pechos (1527-1528)</b>	
Favorecidos	30
Adecuado	36
Agraviados	34
	100
<b>Provincias actuales</b>	
Badajoz	81
Cáceres	12
Huelva	1
Sevilla	6
	100

## Los primeros pueblos en los conceptos que se indican

Pueblos N.º orden	Denominación en el censo 1970	N.º inscr.
<b>Mayor número de pecheros</b>		
1	Guadalcanal	50
2	Azuaga	13
3	Jerez de los Caballeros	36
4	Hornachos	19
5	Llerena y anejos	5
<b>Mayor confortabilidad</b>		
1	Almendralejo	28
2	Castilleja de la Cuesta	51
<b>Mayor penuria</b>		
1	Botija	82
2	Salvatierra de Santiago	80
<b>Los mas agraviados en el reparto de pechos</b>		
1	Valverde de Llerena	8
2	La Ribera	20
<b>Los mas favorecidos en el reparto de pechos</b>		
1	Castilleja de la Cuesta	51
2	Villanueva del Ariscal	52

# León Orden de Santiago (Llerena) Anecdotalario

Comisionados de Su Majestad para obtener los datos y realizar el O. M. :

Francisco de Deça  
Melchor Cabeça de Vaca, (escribano)

- En muchos pueblos, sobre todo en los ricos, se paga el Servicio a S.M. de acuerdo con los bienes que tengan los que pechan mientras que sean inferiores a 80.000 mrs. Los que alcanzan esta cifra se dice que tienen una entreguería y el resto de sus bienes se considera exento, ateniéndose, según cuentan, a cierta ley capitular.
- Los pecheros de los otros pueblos pagan por todo lo que poseen.

**León Orden de Santiago  
(Comienzo, Folio 130 rº)**

**Transcripción**

*Provincia de Leon de la Orden de Santiago  
Parescer de los que fueron a hazer la averiguación de  
las vezindades.  
Averiguación de las vezindades de la provincia de  
Leon*

*Nos Francisco de Deça e Melchor Cabeça de Vaca que  
por comisión de sus Magestades fuymos a la provincia  
de Leon que es de la borden de la Caualleria de San-  
tiago del Espada a averiguar los vecinos pecheros que  
ay en ella e lo que pagaron de servicio los años pasados  
de quinientos e veynte e siete e quinientos e veynte e ocho  
años emos hecho la dicha averiguación e conpliendo la  
ynstrucción que para la hazer nos fue dada e lo que  
por ella se nos mando visto por nos la vezindad de las  
çibdades, villas y lugares que ay en la dicha provincia  
e la calidad de ellas teniendo consideración y respeto a  
las hazjendas, tratos e cabdales atento el thenor e for-  
ma de la dicha comisión e ynstrucción poniendo a Dios  
ante nuestros ojos para que todos los vecinos de la dicha  
provincia paguen y contribuyan de manera que vnos  
conçejos con otros no reçiban agravio deven pagar y ser  
repartidos los maravedís del servicio de Sus Magestades  
como de yuso se contiene entre las çibdades, villas y lugares de la dicha provincia por sus pasados conforme a la reçeptoria del servicio de los  
dichos años pasados y ponemos en la primera columna de este papel el nombre de la tal çibdad, villa o lugar y en la segunda los vecinos pecheros  
que ay en cada lugar con las bindas y menores y pobres y en la tercera lo que les fue repartido por la reçeptoria en cada vno de los dichos años  
y en la quarta lo que nos paresçe que conforme al dicho servicio deven pagar en esta manera.*

*Pareçe por la carta de reçeptoria de sus Magestades que fueron repartidos a las çibdades y villas y lugares de la dicha provincia de Leon cada  
vno de los años de quinientos e veynte e siete e quinientos e veynte e ocho años dos quentos y dozientas y noventa y quatro mil y ciento y diez  
maravedís. 2.294.110*

## León: Orden de Santiago

León Orden de Santiago (Final, Folio 142 v°)

E juramos a Dios e a Santa maria e a las  
 palabras de los Santos Evangelios e a la se-  
 ñal de la Cruz semejante esta + que a todo lo  
 que pudimos alcanzar e a lo que de ello  
 sentimos que este parecer que damos es  
 bueno e derecho sin aver consideracion a  
 cargar a ninguna de las dichas çibdades e  
 villa e lugares salvo que se hizo bien e  
 fielmente como deve. Fechos en Madrid a  
 veynte e ocho dias del mes de agosto de  
 mil e quinientos e treynta e vn años e va  
 escrito este parecer en siete pliegos de papel  
 de boja horada e al pie de cada plana  
 señalado de la rubrica de mi el escriuano.

Melchor Cabeça de Vaca  
 de va a lo

## Transcripción

E juramos a Dios e a Santa maria e a las palabras de los Santos Evangelios e a la señal de la Cruz semejante que esta + que a todo lo que pudimos alcanzar e colegir e a lo que de ello sentimos que este parecer que damos es bueno e derecho sin aver consideracion a cargar a ninguna de las dichas çibdades e villa e lugares salvo que se hizo bien e fielmente como deve. Fechos en Madrid a veynte e ocho dias del mes de agosto de mil e quinientos e treynta e vn años e va escrito este parecer en siete pliegos de papel de boja horada e al pie de cada plana señalado de la rubrica de mi el escriuano.

Melchor Cabeça de Vaca, escriuano. Francisco de Deça

## León Orden de Santiago (Llerena) Población en el censo de 1591

Pueblos y Demarcaciones		1591				
Inscr.	Denominación Censo de 1970	Vecinos	Pecheros	Hidalgos	Clero S.	Clero R.
5	Llerena y sus anejos	2.066	1.959	34	57	16
6	Reina (Extramuros)	174	170	2	2	-
7	Casas de la Reina o Las Casas	181	139	39	3	-
8	Valverde de Llerena	232	230	-	2	-
9	Trasierra	174	171	2	1	-
10	Ahillones	315	311	2	2	-
11	Fuente del Arco	265	244	14	7	-
12	Berlanga	557	551	-	6	-
13	Azuaga	1.208	1.169	23	15	1
14	Granja de Torrehermosa	466	460	-	6	-
15	Campillo de Llerena	404	398	3	3	-
16	Retamal	173	170	1	2	-
17	Valencia de las Torres	455	443	2	10	-
18	Llera	228	219	5	3	1
19	Hornachos	1.063	1.054	5	4	-
20	La Ribera	754	720	18	16	-
21	Hinojosa del Valle	130	127	1	2	-
22	Puebla de la Reina	198	195	1	2	-
23	Palomas	201	200	-	1	-
24	Oliva de Mérida	387	380	4	3	-
>27	Alange, Zarza de Alange y Villagonzalo	687	671	11	5	-
28	Almendrajejo	900	855	23	21	1
29	Aceuchal	499	490	4	4	1
30	Villafranca de los Barros	573	538	25	9	1
31	Fuente del Maestre o La Fuente	1.074	1.016	27	30	1
32	Los Santos de Maimona	766	740	13	13	-
33	Valencia del Ventoso	504	487	8	7	2
34	La Puebla de Sancho Pérez	349	327	11	10	1
35	Medina de las Torres	461	434	16	11	-
36	Jerez de los Caballeros	1.963	1.677	200	74	12
37	Segura de León	555	523	9	20	3
40	Fuentes de León y Cañaverl de León	543	527	5	11	-
41	Arroyomolinos de León	177	171	4	2	-
42	Cabeza de Vaca	352	340	6	6	-
43	Calera de León	230	224	1	5	-
44	Monesterio o Monasterio	516	496	9	11	-
45	Montemolín	652	597	33	22	-
46	Fuente de Cantos	900	822	41	35	2

**León Orden de Santiago. Población en el censo de 1591**

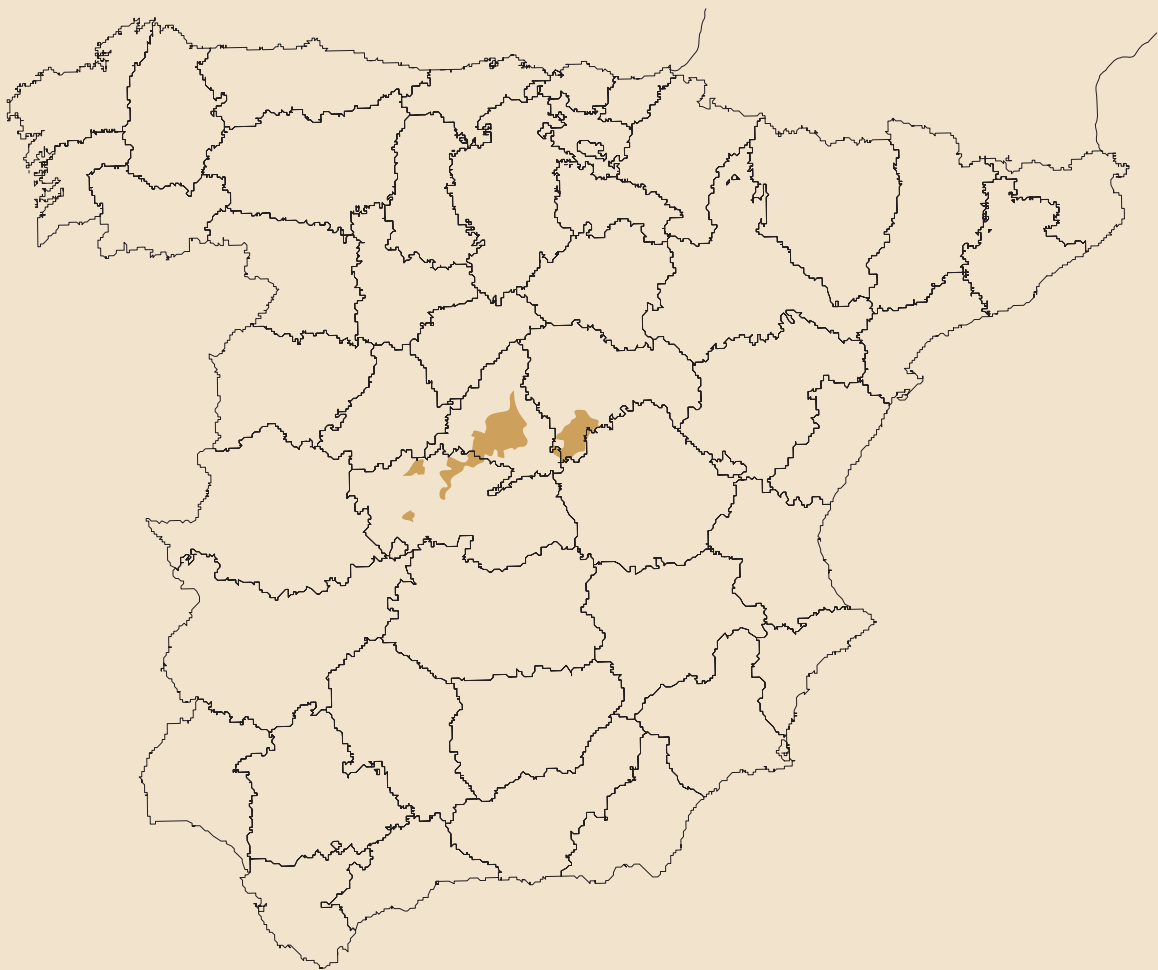
Pueblos y Demarcaciones		1591				
Inscr.	Denominación Censo de 1970	Vecinos	Pecheros	Hidalgos	Clero S.	Clero R.
47	Calzadilla de los Barros	436	418	9	9	-
48	Bienvendida	361	349	4	8	-
49	Usagre	625	589	19	15	2
50	Guadalcanal	1.055	993	35	27	-
51	Castilleja de la Cuesta	61	60	-	1	-
52	Villanueva del Ariscal	299	298	-	1	-
53	Villamanrique de la Condesa	146	145	-	1	-
55	Mérida	1.213	1.058	106	39	10
74	Mérida y su tierra	3.419	3.165	173	71	10
75	Lobón	297	293	1	3	-
76	Montijo	562	546	9	6	1
92	Montánchez y su tierra	3.443	3.249	148	46	-
94	Reina (Intramuros)	53	53	-	-	-
95	Puebla del Prior	134	132	-	2	-



Theatrum Orbis Terrarum. Abraham Ortelius. 1570.



# Intendencia de *Madrid*



# Madrid

## Datos censales de 1528

Pueblos y demarcaciones		Número de vecinos pecheros	Localización			
Denominación Original Manuscrito	Denominación Censo de 1970		Código Pr.Mun.	En O.M.		
				Folio	N.º Inscr.	
<p><b>Madrid</b> - Villa. Hay muchos pecheros pobres, jornaleros y labradores de tierras ajenas. También comerciantes, profesionales y de oficios comunes. Adviértase que entonces Madrid no era la Capital de España.</p>		id.	747	28.079	302 vº	1
<b>Tierra de Madrid</b>						
<b>Xetafe</b>	Getafe	404	28.065	302 vº	2	
<b>Villaverde</b>	id.	179	28.079	302 vº	3	
<b>Fuencarral</b>	id.	191	28.079	302 vº	4	
<b>Chamartín</b>	Chamartín de la Rosa	7	28.079	302 vº	5	
<b>Arabaca</b>	Aravaca	130	28.079	302 vº	6	
<b>Caravanchel de Avaxo</b>	Caravanchel Bajo	104	28.079	302 vº	7	
<b>Las Roças</b>	Las Rozas de Madrid	87	28.127	302 vº	8	
<b>Caravanchel de Arryba</b>	Caravanchel Alto	133	28.079	302 vº	9	
<b>Majadahonda</b>	id.	107	28.080	302 vº	10	
<b>Vallecas</b>	id.	138	28.079	302 vº	11	
<b>Pozuelo</b>	Pozuelo de Alarcón	159	28.115	302 vº	12	
<b>Vmara</b>	Húmera	8	28.115	302 vº	13	
<b>Leganés</b>	id.	229	28.074	302 vº	14	
<b>Vicaluaro</b>	Vicálvaro	79	28.079	303 rº	15	
<b>La Torre</b>	Torre Pedrosa (En Vicálvaro)	8	28.079	303 rº	16	
<b>Billilla</b>	Velilla de San Antonio	26	28.167	303 rº	17	
<b>Vazialmadrid</b>	Vaciamadrid	9	28.123	303 rº	18	
<b>Rybas</b>	Rivas de Jarama	7	28.123	303 rº	19	
<b>Anbroz</b>	Ambroz (En Vicálvaro)	62	28.079	303 rº	20	
<b>Rejas</b>	desaparecido (En Barajas - Coslada)	78	28.049	303 rº	21	
<b>Canillejas</b>	id.	51	28.079	303 rº	22	
<b>Canillas</b>	id.	32	28.079	303 rº	23	
<b>Ortaleza</b>	Hortaleza	41	28.079	303 rº	24	
<b>Coslada</b>	id.	30	28.049	303 rº	25	
<b>Alcorcón</b>	id.	113	28.007	303 rº	26	
<b>Boadilla</b>	Boadilla del Monte	47	28.022	303 rº	27	
<b>Perales y Çorita</b>	Perales del Río	12	28.065	303 rº	28	
<b>Fuentlabrada</b>	Fuentlabrada	197	28.058	303 rº	29	
<b>San Sebastián de los Reyes</b>	id.	164	28.134	303 rº	30	
<b>Villanueva</b>	Fuente del Fresno	49	28.134	303 rº	31	
<b>Vmanejos</b>	Humanes de Madrid	16	28.073	303 rº	32	
<b>Casa Ribuelos</b>	Casarrubuelos	25	28.036	303 rº	33	
<b>Suma: Tierra de Madrid</b>		2.922			34	
<b>Total según el O.M.</b>		3.022		303 rº		

## Madrid. Datos censales de 1528

Pueblos y demarcaciones		Número de vecinos pecheros	Localización		
Denominación Original Manuscrito	Denominación Censo de 1970		Código Pr.Mun.	En O.M.	
				Folio	N.º Inscr.

*La diferencia se debe a un error en la suma o en los sumandos del folio 303 rº del O.M.*

*La mayoría son labradores que tienen tierras arrendadas a caballeros, personas ricas y conventos de la Villa de Madrid y que en parcelas propias producen vino y crían ganado en poca cantidad. En la Receptoría de la intendencia de Madrid declaran las tres entidades: Algarrada (un vecino; dicen tener franquicia hasta diez), Calmedina (del contador Solís; un vecino, paga en Vaciamadrid) y Valdealaviga (deshabitada).*

Partido de Zorita					
Almoguera	id.	130	19.021	303 vº	35
Brea	Brea de Tajo	160	28.025	303 vº	36
El Pozo	Pozo de Almoguera	41	19.224	303 vº	37
Albares	id.	173	19.007	303 vº	38
Driebes	id.	66	19.107	303 vº	39
Mañuecos	Mazuecos	56	19.176	303 vº	40
Yllana	Illana	143	19.152	303 vº	41
Albalate	Albalate de Zorita	243	19.006	303 vº	42
Almenacir	Almonacid de Zorita	549	19.022	303 vº	43
Pastrana	id.	653	19.212	303 vº	44
Ontoba	Hontoba	125	19.142	303 vº	45
Escariche	id.	61	19.111	303 vº	46
Hueba	Hueva	139	19.150	303 vº	47
Yebra	id.	248	19.327	303 vº	48
Escopete	id.	41	19.112	303 vº	49
Moratilla	Moratilla de los Meleros	269	19.194	303 vº	50
Fuente Novilla	Fuentenovilla	94	19.124	303 vº	51
Valdeconcha	Valdeconcha	142	19.301	303 vº	52
Avñon	Auñón	374	19.045	303 vº	53
Verniches	Berniches	195	19.051	304 rº	54
Fuente el Enzina	Fuentelencina	338	19.121	304 rº	55
<b>Suma: Partido de Zorita</b>		<b>4.240</b>		<b>304 rº</b>	<b>56</b>

*Son pueblos ricos cuyos vecinos suelen ser propietarios de las tierras que trabajan. Producen aceite, cáñamo, pan y vino. En menor proporción algunos obtienen miel, zumaque y algo de azafrán. Crían ganado y comercian en lencería, corería y recorería.*

<b>Borox</b> - Villa. Buenas cosechas de pan y de vino. Bastante ganado. Compra-venta de mulos.	id.	305	45.021	394 rº	57
<b>Poluoranca del Conde de Orgaz</b> Villa pobre. Los pecheros han de arrendar las tierras a rentas altas. Los comisionados tras hacer este comentario les atribuyen unas cifras de gran bienestar. Ha de haber un error.	Polvoranca	47	28.074	304 vº	58

## Madrid. Datos censales de 1528

Pueblos y demarcaciones		Número de vecinos pecheros	Localización		
Denominación Original Manuscrito	Denominación Censo de 1970		Código Pr.Mun.	En O.M.	
				Folio	N.º Inscr.
<b>Suma: Inscrip. 57 y 58</b>		352			59
<b>Tierras del Conde de Puñonrostro</b>					
Alcobendas - Villa	Alcobendas	209	28.006	304 vº	60
Sant Agustín - Villa	San Agustín de Guadalix	93	28.129	304 vº	61
Pedrazuela - Villa	Pedrezuela	138	28.108	304 vº	62
Torrejón de Velasco - Villa	id.	256	28.150	304 vº	63
Palomero - Deshabitado, lo labran vecinos de Torrejón de Velasco.	id.	0	28.040	304 vº	64
Puñonrostro - En 1527 era una dehesa.	Puñonrostro	0	28.079	304 vº	65
<b>Suma: Tierra de Puñonrostro</b>		696		304 vº	66
<i>Se recoge pan y vino, tienen algo de ganado y no tienen otro oficio. Sólo en Torrejón, donde muchos vecinos son pobres, se dedican a revender por los mercados sardina, sogá, y algo de lencería y paños.</i>					
<b>Lugares de Don Gonzalo Chacón</b>					
Casarrubios	Casarrubios del Monte	353	45.041	305 rº	67
Arroyo de Molinos	Arroyomolinos	51	28.015	305 rº	68
El Álamo	id.	119	28.004	305 rº	69
Villa Almanta	Villamanta	177	28.174	305 rº	70
Valmojado	id.	69	45.180	305 rº	71
<b>Suma: Tierra de G. Chacón</b>		769		305 rº	72
<i>Estos pueblos tienen buenas cosechas de pan y vino y hay bastante ganado.</i>					
<b>Lugares de Pero Zapata</b>					
Varajas - Villa	Barajas de Madrid	200	28.079	305 vº	73
El Alameda - Villa	Alameda de Osuna	86	28.079	305 vº	74
<b>Suma: Tierra de P. Zapata</b>		286		305 vº	75
<i>La mayoría tienen tierras arrendadas en las que recogen bastante pan, vino y algo de aceite. Crían ganado.</i>					
<b>Lugares de Don Bernardino de Mendoza</b>					
Griñón - Villa	id.	124	28.066	306 rº	76
Cubas - Villa	id.	135	28.050	306 rº	77
<b>Suma: Tierra de B. Mendoza</b>		259		306 rº	78
<i>Los vecinos son pequeños labradores arrendatarios que obtienen pan y vino. Poseen algún ganado.</i>					
Alocen - Villa de Señorío eclesiástico del Monasterio de Monsalúpe en la que se cosecha bastante pan, vino, aceite y zumaque, y un poco de azafrán, miel y cáñamo. Tienen ganado.	id.	97	19.023	306 rº	79

## Madrid. Datos censales de 1528

Pueblos y demarcaciones		Número de vecinos pecheros	Localización		
Denominación Original Manuscrito	Denominación Censo de 1970		Código Pr.Mun.	En O.M.	
				Folio	N.º Inscr.
<b>Alhondiga</b> - Villa. Se cosecha poco pan, vino y miel y en mediana cantidad, aceite. Comercian en recorería.	id.	136	19.018	306 vº	80
<b>Pozuelo de Belmonte</b> - Villa del obispo de Segovia. Vulgarmente Pozuelo de la Soga. Cosechan mediana cantidad de pan y vino, trabajan el esparto y crían algún ganado.	Belmonte de Tajo	264	28.019	306 vº	81
<b>Suma: Inscrip. 79 a 81</b>		497			82
<b>Tierra del Duque de Maqueda</b>					
<b>Maqueda</b> - Villa	id.	273	45.091	307 rº	83
<b>Vrtada</b>	Hurtada - [Desapareció en el s. XVII]	10	45.178	307 rº	84
<b>Quismondo</b>	id.	84	45.143	307 rº	85
<b>Carmena</b>	id.	92	45.036	307 rº	86
<b>Santo Domingo</b>	Val de Santo Domingo	78	45.178	307 rº	87
<b>Suma: Tierras del duque de Maceda</b>		537		307 rº	88
<i>Tienen las tierras en arriendo y recogen poco pan, vino y aceite, sólo en Maqueda lo recogen en cantidad, junto con zumaque. Poco ganado y arrendamientos caros.</i>					
<b>Peñalber</b> - Villa de la Orden de San Juan en la que se coje medianamente aceite, vino y cáñamo, poco pan y zumaque. Algunos comercian en recorería.	Peñalver	272	19.215	307 rº	89
<b>Parla</b> - Villa que era del Mariscal Payo de Rivera. La mayoría de los labradores tienen las tierras a renta y cogen medianamente pan y vino. Hay poco ganado.	id.	90	28.106	307 vº	90
<b>Buendía</b> - Villa del conde de Buendía. Labradores de pequeñas fincas en las que recogen pan y vino en cantidad y poco aceite y cáñamo. Hay poco ganado.	id.	477	16.041	307 vº	91
<b>Mejorada</b> - Villa perteneciente al Obispo de Segovia. La mayoría trabajan tierras arrendadas en las que cogen medianamente pan y vino y tienen un poco de ganado.	Mejorada del Campo	130	28.084	308 rº	92
<b>Suma: Inscrip. 89 a 92</b>		969			93

Intendencia de <i>Madrid</i> Todos los pueblos que pagaron el real servicio de 1528
Suma de pecheros .....

12.274

## Madrid. Datos censales de 1528

Pueblos y demarcaciones		Número de vecinos pecheros	Localización		
Denominación Original Manuscrito	Denominación Censo de 1970		Código Pr.Mun.	En O.M.	
				Folio	N.º Inscr.
<b>PUEBLOS QUE NO PECHARON</b>					
<b>Torrejuncillo de la Calzada</b> - Pueblo recién creado que se estaba poblando en 1527. Pertenecía a la Tierra de Madrid y tenía provisión real para no pechar en diez años.	Torrejón de la Calzada	14	28.149	308 vº	94
<b>El Algarrada</b> - Tierra de Madrid. Era de Antonio de Luzón y de Diego de Bargas, vecinos de Madrid. Tienen privilegio para que sean eximidos de pechar hasta diez vecinos.	∞	1	∞	308 vº	95
<b>Santa Cruz de Retamal</b> - Pertenece al duque de Maqueda quien ha dado franquiza a los vecinos para ser exentos.	Santa Cruz del Retamar	61	45.157	308 vº	96
<b>Pero Bequez</b> - Pertenece al Monasterio de Santo Domingo el Real de Toledo, el cual, según los vecinos, tiene el privilegio de conceder la exención de pechos a los que arriendan sus tierras.	Val de Santo Domingo	8	45.178	308 vº	97
<b>Çorita</b> - Pertenecía a la Orden de Calatrava que gozaba de exención.	Zorita de los Canes	16	19.335	308 vº	98
<b>Sayatón</b> - Partido de Zorita. Sus vecinos aseguran no haber pagado nunca el Servicio y no saben si disponen de algún título para ello.	id.	25	19.252	308 vº	99
<b>Suma: Pueblos que no pechan</b>		125		308 vº	100

Intendencia de *Madrid* Adiciones 1528  
 Suma de pecheros que no pagaban ..... 125

# Madrid

## Anexo. Detalle del estado llano. Folios 312 rº a 314 rº

Inscr.	Pueblos Nombre	Pecheros				Exentos
		Enteros	Viudas	Menores	Pobres	
1	Madrid	494	45	16	192	192
2	Getafe	312	55	24	13	50
3	Villaverde	134	19	24	2	14
4	Fuencarral (Error en O.M.)	132	32	7	15	3
5	Chamartín de la Rosa	7	0	0	0	0
6	Aravaca	96	10	6	8	1
7	Carabanchel Bajo (Error O.M.)	72	12	10	4	10
8	Las Rozas de Madrid	73	9	0	5	0
9	Carabanchel Alto	75	43	12	3	3
10	Majadahonda	83	19	0	5	4
11	Vallecas (Error O.M.)	111	11	4	5	14
12	Pozuelo de Alarcón	112	20	16	11	8
13	Humera	7	0	0	1	0
14	Leganés (Error O.M.)	150	33	25	11	20
15	Vicálvaro	56	8	7	8	5
16	Torre Pedrosa (En Vicálvaro)	7	1	0	0	4
17	Velilla de San Antonio	21	3	1	1	0
18	Vaciamadrid	7	1	1	0	0
19	Rivas de Jarama	7	0	0	0	2
20	Ambroz (En Vicálvaro)	37	4	15	6	4
21	Rejas (Desaparecido)	53	12	9	4	1
22	Canillejas	40	5	3	3	0
23	Canillas	25	2	3	2	1
24	Hortaleza (Error O.M.)	33	2	2	3	0
25	Coslada	21	2	4	3	2
26	Alcorcón	84	15	11	3	10
27	Boadilla del Monte	37	5	0	5	3
28	Perales del Río	10	2	0	0	0
29	Fuenlabrada	130	27	33	7	2
30	S. Sebastián de los Reyes (Error O.M.)	110	27	5	4	0
31	Fuente del Fresno	38	4	6	1	1
32	Humanes de Madrid	7	3	6	0	0
33	Casarrubuelos	14	2	7	2	0
35	Almoguera	99	28	2	1	28
36	Brea de Tajo	125	17	13	5	1
37	Pozo de Almoguera	32	9	0	0	1
38	Albares	149	15	7	2	10
39	Driebes	60	5	1	0	0
40	Mazuecos	41			ilegible	1
41	Illana	175	26	22	20	15

## Madrid. Anexo. Detalle del estado llano. Folios 312 rº a 314 rº

Pueblos		Pecheros				Exentos
Inscr.	Nombre	Enteros	Viudas	Menores	Pobres	
42	Albalate de Zorita	188	32	23	0	0
43	Almonacid de Zorita	401	89	59	0	2
44	Pastrana	489	115	37	12	0
45	Hontoba	109	9	4	3	1
46	Escariche	62	7	0	2	3
47	Hueva (Error en O.M.)	93	24	7	5	0
48	Yebra	202	32	14	0	0
49	Escopete	34	5	2	0	0
50	Moratilla de los Meleros	208	25	30	6	0
51	Fuente novilla	64	17	10	3	0
52	Valdeconcha	103	12	19	8	0
53	Auñón	287	39	36	12	1
54	Berninches	129	31	33	2	4
55	Fuenteleucina	266	47	20	4	7
57	Borox	221	38	42	4	12
58	Polvoranca	26	5	15	1	0
60	Alcobendas (Error O.M.)	166	29	19	5	10
61	S. Agustín de G. (Error O.M.)	57	13	6	7	0
62	Pedrezuela	83	21	26	8	0
63	Torrejón de Velasco	139	16	13	88	50
67	Casarrubios del Monte	250	66	10	27	23
68	Arroyomolinos	33	8	6	4	2
69	El Álamo	104	7	4	4	3
70	Villamanta	139	22	16	0	0
71	Valmojado	60	4	2	3	1
73	Barajas de Madrid	139	19	11	31	24
74	Alameda de Osuna	52	12	20	2	1
76	Griñón	77	27	16	4	17
77	Cubas	106	17	7	6	4
79	Alocén	78	10	6	3	0
80	Alhóndiga	86	30	15	5	0
81	Belmonte de Tajo	195	37	29	3	13
83	Maqueda	233	13	7	20	50
84	Hurtada (Desaparecido)	7	1	0	2	0
85	Quismondo	60	9	2	13	0
86	Carmena	69	14	9	0	2
87	Val de Santo Domingo	58	14	2	4	3
89	Peñalver (Error en el O.M.)	181	51	40	4	4
90	Parla	64	14	5	7	4
91	Buendía	406	47	18	6	8
92	Mejorada del Campo (Error en el O.M.)	80	19	2	4	0



# Madrid

## El servicio a S.M. de 1528

Inscr.	Pueblos y Demarcaciones Denominación en el Censo de 1970	Datos censales			Pago por pechero en Maravedies		Indices	
		Pecheros Número	Pagado Mrvs.	Asignado Mrvs.	Pagado	Asignado	Agravio Relativo	Ratio Confort
1	Madrid	747	136.340	136.340	182,52	182,52	100,00	161,78
2	Getafe	404	74.500	--	184,41	--	--	--
3	Villaverde	179	32.676	--	182,55	--	--	--
4	Fuencarral	191	28.754	--	150,54	--	--	--
5	Chamartín de la Rosa	7	1.306	--	186,57	--	--	--
6	Aravaca	130	12.417	--	95,52	--	--	--
7	Carabanchel Bajo	104	13.070	--	125,67	--	--	--
8	Las Rozas de Madrid	87	12.417	--	142,72	--	--	--
9	Carabanchel Alto	133	15.685	--	117,93	--	--	--
10	Majadahonda	107	17.645	--	164,91	--	--	--
11	Vallecas	138	8.497	--	61,57	--	--	--
12	Pozuelo de Alarcón	159	22.220	--	139,75	--	--	--
13	Húmera	8	218	--	27,25	--	--	--
14	Leganés	229	33.329	--	145,54	--	--	--
15	Vicálvaro	79	7.188	--	90,99	--	--	--
16	Torre Pedrosa (En Vicálvaro)	8	654	--	81,75	--	--	--
17	Velilla de San Antonio	26	1.307	--	50,27	--	--	--
18	Vaciamadrid	9	1.307	--	145,22	--	--	--
19	Rivas de Jarama	7	654	--	93,43	--	--	--
20	Ambroz (En Vicálvaro)	62	7.842	--	126,48	--	--	--
21	Rejas	78	7.842	--	100,54	--	--	--
22	Canillejas	51	4.575	--	89,71	--	--	--
23	Canillas	32	3.268	--	102,13	--	--	--
24	Hortaleza	41	3.268	--	79,71	--	--	--
25	Coslada	30	1.961	--	65,37	--	--	--
26	Alcorcón	113	25.487	--	225,55	--	--	--
27	Boadilla del Monte	47	5.229	--	111,26	--	--	--
28	Perales del Río	12	1.962	--	163,50	--	--	--
29	Fuenlabrada	197	28.754	--	145,96	--	--	--
30	San Sebastián de los Reyes	164	19.258	--	117,43	--	--	--
31	Fuente del Fresno	49	5.228	--	106,69	--	--	--
32	Humanes de Madrid	16	1.962	--	122,63	--	--	--
33	Casarrubuelos	25	3.921	--	156,84	--	--	--
34	Madrid y su tierra	3.669	540.741	486.982	147,38	132,73	111,04	117,65
35	Almoguera	130	7.276	--	55,97	--	--	--
36	Brea de Tajo	170	8.893	--	52,31	--	--	--

## Madrid. El servicio a S.M. de 1528

Inscr.	Pueblos y Demarcaciones Denominación en el Censo de 1970	Datos censales			Pago por pechero en Maravedíes		Indices	
		Pecheros Número	Pagado Mrvs.	Asignado Mrvs.	Pagado	Asignado	Agravio Relativo	Ratio Confort
37	Pozo de Almoquera	41	3.118	--	76,05	--	--	--
38	Albares	173	12.348	--	71,38	--	--	--
39	Driebes	66	4.273	--	64,74	--	--	--
40	Mazuecos	56	2.425	--	43,30	--	--	--
41	Illana	143	19.057	--	133,27	--	--	--
42	Albalate de Zorita	243	16.054	--	66,07	--	--	--
43	Almonacid de Zorita	549	38.692	--	70,48	--	--	--
44	Pastrana	653	41.582	--	63,68	--	--	--
45	Hontoba	125	6.006	--	48,05	--	--	--
46	Escariche	61	4.273	--	70,05	--	--	--
47	Hueva	139	6.814	--	49,02	--	--	--
48	Yebra	248	19.519	--	78,71	--	--	--
49	Escopete	41	--	--	--	--	--	--
50	Moratilla de los Meleros	269	20.690	--	76,91	--	--	--
51	Fuentenovilla	94	4.620	--	49,15	--	--	--
52	Valdeconcha	142	8.893	--	62,63	--	--	--
53	Auñón	374	24.601	--	65,78	--	--	--
54	Berninches	195	13.051	--	66,93	--	--	--
55	Fuenteleucina	338	26.680	--	78,93	--	--	--
56	Partido de Zorita	4.250	288.865	388.744	67,97	91,47	74,31	81,07
57	Borox	305	27.720	36.957	90,89	121,17	75,01	107,40
58	Polvoranca	47	11.760	8.000	250,21	170,21	147,00	150,87
60	Alcobendas	209	38.000	--	181,82	--	--	--
61	San Agustín de Guadalix	93	20.327	--	218,57	--	--	--
62	Pedrezuela	138	21.315	--	154,46	--	--	--
63	Torrejón de Velasco	256	37.930	--	148,16	--	--	--
66	Tierra de Puñonrostro	696	118.120	93.650	169,71	134,55	126,13	119,26
67	Casarrubios del Monte	353	24.374	--	69,05	--	--	--
68	Arroyomolinos	51	3.000	--	58,82	--	--	--
69	El Álamo	119	6.856	--	57,61	--	--	--
70	Villamanta	177	10.518	--	59,42	--	--	--
71	Valmojado	69	4.000	--	57,97	--	--	--
72	Tierra de G. Chacón	769	48.900	60.414	63,59	78,56	80,94	69,63
75	Barajas de Madrid y Alameda de Osuna	286	22.490	30.720	78,64	107,41	73,21	95,21
78	Cubas y Griñón de Bernardino Mendoza	259	22.490	22.490	86,83	86,83	100,00	76,97
79	Alocén	97	5.580	7.962	57,53	82,08	70,08	72,75

## Madrid. El servicio a S.M. de 1528

Pueblos y Demarcaciones		Datos censales			Pago por pechero		Indices	
Inscr.	Denominación en el Censo de 1970	Pecheros	Pagado	Asignado	en Maravedies		Agravio	Ratio
		Número	Mrvs.	Mrvs.	Pagado	Asignado	Relativo	Confort
80	Alhóndiga	136	27.110	17.110	199,34	125,81	158,45	111,51
81	Belmonte de Tajo	264	50.300	32.300	190,53	122,35	155,73	108,44
83	Maqueda	273	45.665	--	167,27	--	--	--
85	Quismondo	84	76.000	--	904,76	--	--	--
86	Carmena	92	14.150	--	153,80	--	--	--
87	Val de Santo Domingo	78	8.700	--	111,54	--	--	--
88	Maqueda y su tierra	537	75.050	75.050	139,76	139,76	100,00	123,88
89	Peñalver	272	51.860	31.860	190,66	117,13	162,77	103,82
90	Parla	90	18.130	15.130	201,44	168,11	119,83	149,01
91	Buendía	477	48.120	42.120	100,88	88,30	114,25	78,27
92	Mejorada del Campo	130	18.730	15.730	144,08	121,00	119,07	107,25
94	Torrejón de la Calzada	14	0	1.500	0,00	107,14	0,00	94,97
95	Algarrada	1	0	114	0,00	114,00	0,00	101,05
96	Santa Cruz del Retamar	61	0	4.500	0,00	73,77	0,00	65,39
98	Zorita de los Canes	16	0	2.000	0,00	125,00	0,00	110,80
99	Sayatón	25	0	1.850	0,00	74,00	0,00	65,59

# Madrid

## Sinopsis

### Resúmenes de los pueblos cuyos datos figuran en el Censo

#### Total pecheros

Suma de los datos locales	12.274
Total que figura en el Original Manuscrito	12.274
Vecinos de los pueblos que no pecharon	125

#### El Servicio a S. M. en maravedíes

Cupo correspondiente a la intendencia	1.360.220
Cuota media por pechero según el O.M.	110,82

#### Clasificación de los pueblos según la cantidad o calidad de los pecheros

Conceptos	Pecheros %
<b>Cantidad de pecheros</b>	
Mas de 1000	0
De 751 a 1000	0
De 501 a 750	16
De 101 a 500	69
De 51 a 100	11
De 10 a 50	4
De 1 a 9	0
	100
<b>Tipo de vida de los pecheros</b>	
Alto	18
Normal	34
Con penurias	48
	100
<b>Reparto de pechos (1527-1528)</b>	
Favorecidos	46
Adecuado	13
Agraviados	41
	100
<b>Provincias actuales</b>	
Cuenca	4
Guadalajara	37
Madrid	48
Toledo	11
	100

#### Los primeros pueblos en los conceptos que se indican

Pueblos N.º orden	Denominación en el censo 1970	N.º inscr.
<b>Mayor número de pecheros</b>		
1	Madrid	1
2	Pastrana	44
3	Almonacid de Zorita	43
4	Buendía	91
5	Getafe	2
<b>Mayor confortabilidad</b>		
1	Madrid	1
2	Polvoranca	58
<b>Mayor penuria</b>		
1	Griñón	76
2	Alocén	79
<b>Los más agraviados en el reparto de pechos</b>		
1	Peñalver	89
2	Alhóndiga	80
<b>Los más favorecidos en el reparto de pechos</b>		
1	Alocén	79
2	Partido de Zorita	56

# Madrid Anecdótico

Comisionados de Su Majestad para obtener los datos y realizar el O.M.:

Ruy González de Llarena

Martín Pérez de Haro

- En los folios 312 a 314 del O.M, hay un Sumario General de los vecinos del estado llano de cada pueblo clasificados en Pecheros, Viudas, Menores, Pobres y Escusados.
- Hay muchos escusados o exentos, unos por ser paniaguados de algún noble o de un cargo público importante, o por serlo del Monasterio de Santo Domingo el Real de Toledo. Otros por ejercer un cargo público como letrados o escribanos, o bien por tener una profesión noble como médico, etc. En general son los más ricos.
- En la Receptoría de la Real Hacienda constan una serie de sitios despoblados que no pagan como Valdelabiga, deshabitado en 1527; Fraguacedos, que llevaba mas de cuarenta años sin habitantes; Zalmedina, un despoblado del comendador Solís, vecino de Madrid y que lo trabaja un vecino de Vacíamadrid y Valdenosa, totalmente desconocido para los comisionados.
- Los comisionados atestiguan que el reparto entre los pecheros del pueblo se hace muy mal y sin homogeneidad. En algunos sitios la mitad del cupo se paga a partes iguales entre todos los pecheros y la otra mitad según la hacienda de cada cual. En otros se usa el método de los entregueros que son aquellos pecheros que alcanzan un cierto capital que suele variar entre 40.000 y 90.000 mrs. Todos pagan igual y los que no llegan pagan la parte alícuota correspondiente. A veces se introduce entre estos últimos la figura del medio entreguero que son los que pasan de la mitad del capital necesario para ser entreguero y todos pagan media cuota. También se da el caso de que todos pagan en proporción a lo que tienen y de que el impuesto se paga con los bienes propios del pueblo o estableciendo unas sisas.
- Parece ser que la Receptoría de la Intendencia de Madrid actuaba con dudosa ética a la hora de fijar los plazos de pago y el envío de ejecutores y sus costas. Los Comisionados denuncian a los Receptores Pero Zapata de Cárdenas y Juan de Luján porque, en nombre de ellos, los vecinos Lorenzo de Madrid y Miguel de Ruicerezo cobraron los Servicios a S.M de 1527 y 1528 incrementados en 14.461 mrs. cada año.

# Madrid

**Madrid (Comienzo, Folio 302 rº)**

**Transcripción**

Provincia de Madrid  
Aberiguación de las vezindades de la provincia de Madrid  
Parescer de los que fueron a hazer la averiguación de las vezindades.

Nos Ruy Gonçalez de Llerena e Martín Pérez de Haro, que por comisión de Sus Magestades fuymos a la probinçia de Madrid a aberiguar los vezinos pecheros que ay en ella e lo que pagaron de seruiçio los años pasados de quinientos e veynte e siete e quinientos e veynte e ocho, hemos echo la dicha aberiguación y conpliendo la ynstruyçion que para la hazer nos fue dada y lo que por ella se nos manda, visto por nos las vezindades de las villas y lugares que ay en la dicha probinçia e la calidad de ellas, teniendo consideración y respeto a las haziendas, trabtos e cabdales de cada villa y lugar de la dicha probinçia atento el thenor e forma de la dicha comisión e ynstruyçion poniendo a Dios nuestro señor ante nuestros ojos e temiendo nuestras conçiencias, nos paresçe que todos los vezinos de la dicha probinçia paguen y contribuyan de manera que vnos conçejos por otros otros no reçiban agranio, deben pagar y ser repartidos los maravedís del seruiçio de Sus Magestades como de yuso se contiene entre las villas y lugares de la dicha probinçia por sus partidos y lugares de ellos conforme a la reçeptoria del seruiçio de los dichos años pasados y ponemos en la primera colma de este papel el nombre de la tal villa o lugar, y en la segunda los vezinos pecheros que ay en cada lugar con bibudas y menores y pobres y en la terçera lo que pagaron en cada vno de los dichos años y en la quarta lo que nos paresçe que de otro qualquier seruiçio que sea de esta contía deben pagar de esta manera.

Paresçe por la carta de reçeptoria de Sus Magestades que fueron repartidos a las villas y lugares de la provincia de Madrid cada vno de los años de quinientos e veynte e siete e quinientos e veynte e ocho, vn quento y trezientos y sesenta mil y dozientos y veynte maravedís en esta manera.

1.360.220

## Madrid

Madrid (Final, Folio 309 r°)

Y juramos a Dios y a esta señal de cruz + y a las palabras de los  
 Santos quatro evangelios de quier que son escriptos que este parescer le dimos  
 a nro entender sin para ello tener otro respeto alguno más de lo que alcançamos a saber.

Ruy González de Larena  
 Martín Pérez de Haro

Ruy González de Larena  
 Martín Pérez de Haro

RECURSO GENERAL  
 DE  
 SIMANCAS

## Transcripción

Y juramos a Dios y a esta señal de cruz + y a las palabras de los Santos quatro evangelios de quier que son escriptos que este parescer le dimos  
 buen y fiel a nuestro entender sin para ello tener otro respeto alguno más de lo que alcançamos a saber.

Ruy González de Larena. Martín Pérez de Haro.

# Madrid

## Población en el censo de 1591

Pueblos y Demarcaciones		1591				
Inscr.	Denominación Censo de 1970	Vecinos	Pecheros	Hidalgos	Clero S.	Clero R.
1	Madrid	7.500	4.000	2.988	418	94
2	Getafe	1.165	1.116	34	15	-
3	Villaverde	331	324	5	2	-
4	Fuencarral	328	318	7	3	-
5	Chamartín de la Rosa	13	13	-	-	-
6	Aravaca	170	168	-	2	-
7	Carabanchel Bajo	219	216	1	2	-
8	Las Rozas de Madrid	308	306	-	2	-
9	Carabanchel Alto	273	272	-	1	-
10	Majadahonda	281	279	-	2	-
11	Vallecas	526	511	9	6	-
12	Pozuelo de Alarcón	263	261	-	2	-
13	Húmera	16	16	-	-	-
14	Leganés	467	447	15	5	-
15	Vicálvaro	302	281	19	2	-
16	Torre Pedrosa (En Vicálvaro)					deshabitado
17	Velilla de San Antonio	45	44	-	1	-
18	Vaciamadrid	14	14	-	-	-
19	Rivas de Jarama	50	49	-	1	-
20	Ambroz (En Vicálvaro)	71	69	-	2	-
21	Rejas	84	80	3	1	-
22	Canillejas	99	98	-	1	-
23	Canillas	70	68	1	1	-
24	Hortaleza	102	101	-	1	-
25	Coslada	36	34	1	1	-
26	Alcorcón	201	193	5	3	-
27	Boadilla del Monte	93	91	1	1	-
28	Perales del Río	6	6	-	-	-
29	Fuenlabrada	413	410	-	3	-
30	San Sebastián de los Reyes	270	267	1	2	-
31	Fuente del Fresno	53	51	-	2	-
32	Humanes de Madrid	6	6	-	-	-
33	Casarrubuelos	46	44	1	1	-
34	Madrid y su tierra	13.821	10.153	3.091	483	94
35	Almoguera	243	219	19	5	-
36	Brea de Tajo	264	262	-	2	-
37	Pozo de Almoguera	61	60	-	1	-
38	Albares	409	399	6	4	-
39	Driebes	170	167	-	3	-



**Madrid. Población en el censo de 1591**

Pueblos y Demarcaciones		1591				
Inscr.	Denominación Censo de 1970	Vecinos	Pecheros	Hidalgos	Clero S.	Clero R.
40	Mazuecos	126	98	27	1	-
41	Illana	450	447	-	3	-
42	Albalate de Zorita	394	390	-	4	-
43	Almonacid de Zorita	723	703	3	14	3
44	Pastrana	1.493	1.436	1	50	6
45	Hontoba	249	245	2	2	-
46	Escariche	196	191	1	2	2
47	Hueva	162	161	-	1	-
48	Yebra	461	456	2	3	-
49	Escopete	85	84	-	1	-
50	Moratilla de los Meleros	487	482	1	4	-
51	Fuentenovilla	186	183	1	2	-
52	Valdeconcha	325	317	-	8	-
53	Auñón	806	795	-	11	-
54	Berninches	338	334	-	4	-
55	Fuentelecinca	811	794	6	11	-
56	Partido de Zorita	8.439	8.223	69	136	11
57	Borox	517	485	26	6	-
58	Polvoranca	54	52	-	2	-
60	Alcobendas	322	320	-	2	-
61	San Agustín de Guadalix	170	169	-	1	-
62	Pedrezuela	159	158	-	1	-
63	Torrejón de Velasco	629	604	19	6	-
66	Tierra de Puñonrostro	1.280	1.251	19	10	-
67	Casarrubios del Monte	780	723	33	21	3
68	Arroyomolinos	67	66	-	1	-
69	El Álamo	140	136	1	3	-
70	Villamanta	319	315	1	3	-
71	Valmojado	157	156	-	1	-
72	Tierra de G. Chacón	1.463	1.396	35	29	3
75	Barajas de Madrid y Alameda de Osuna	533	500	22	11	-
78	Cubas y Griñón de Bernardino Mendoza	359	340	8	5	6
79	Alocén	243	241	.	2	-
80	Alhóndiga	266	264	-	2	-
81	Belmonte de Tajo	305	298	4	3	-
83	Maqueda	556	503	25	22	6
85	Quismondo	129	127	-	2	-
86	Carmena	268	261	3	4	-
87	Val de Santo Domingo	157	152	2	3	-

## Madrid. Población en el censo de 1591

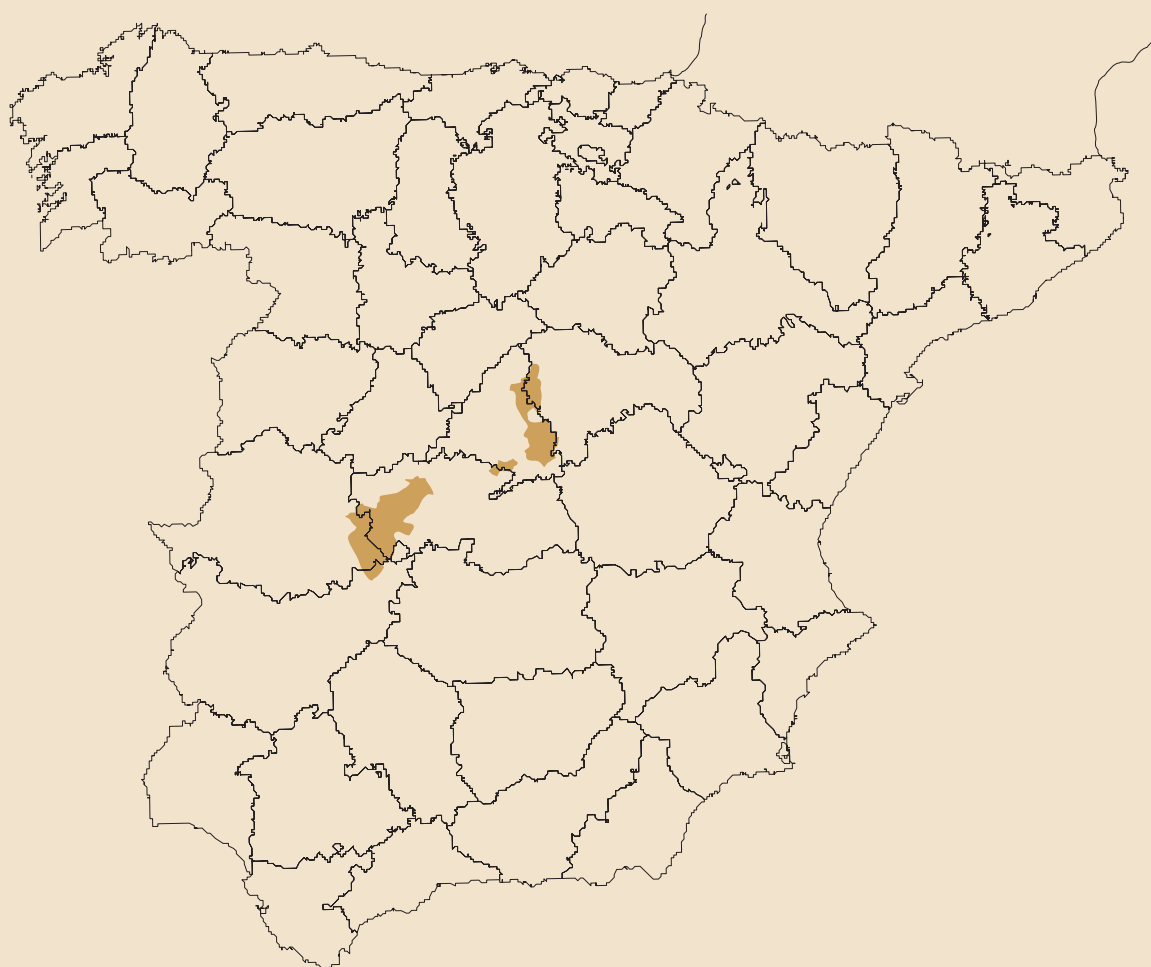
Pueblos y Demarcaciones		1591				
Inscr.	Denominación Censo de 1970	Vecinos	Pecheros	Hidalgos	Clero S.	Clero R.
88	Maqueda y su tierra	1.126	1.059	30	31	6
89	Peñalver	420	413	4	3	-
90	Parla	205	200	1	4	-
91	Buendía	968	950	1	17	-
92	Mejorada del Campo	119	118	-	1	-
94	Torrejón de la Calzada	36	35	-	1	-
95	Algarrada					despoblado
96	Santa Cruz del Retamar	121	120	-	1	-
98	Zorita de los Canes	33	32	-	1	-
99	Sayatón	55	54	-	1	-



*Vista de Madrid* (detalle). Anton Van Wyngaerde. c. 1562.

Aunque la villa de Madrid no alcanzó la capitalidad de la Monarquía Hispánica hasta el reinado de Felipe II, lo cierto es que la importancia de esta población se había venido acrecentando desde el reinado de los Reyes Católicos. Andrea Navagiero, que pasó por Madrid en 1526, no es muy prolijo en sus comentarios: “Madrid es una población bonísima, muy bien emplazada, y en la que viven muchos ricos caballeros y personas nobles; aproximadamente tantas como en cualquier otro lugar de España.”.

Intendencia de  
*Mesa Arzobispal de Toledo*



# Mesa Arzobispal de Toledo

## Datos censales de 1528

Pueblos y demarcaciones		Número de vecinos pecheros	Localización		
Denominación Original Manuscrito	Denominación Censo de 1970		Código Pr.Mun.	En O.M.	
				Folio	N.º Inscr.
<b>TALAVERA Y SU TIERRA</b>					
Talavera	Talavera de la Reina	1.115	45.165	452 vº	1
<b>Parroquia del Casar</b>				452 vº	
El Casar	El Casar de Talavera	69	45.165	452 vº	2
Çarçuela	Zarzuela	30	∞	452 vº	3
Pepino	id.	44	45.132	452 vº	4
La Peña del Cuerbo	∞	17	∞	452 vº	5
El Gamonal	Gamonal	143	45.165	452 vº	6
<b>Suma: Parroquia del Casar</b>		303		452 vº	7
<b>Parroquia de Calera</b>				452 vº	
Calera	Calera y Chozas	142	45.028	452 vº	8
Choças	Calera y Chozas	85	45.028	452 vº	9
<b>Suma: Parroquia de Calera</b>		227		452 vº	10
Cobisa (Parroquia)	Cobisa	46	45.052	453 rº	11
<b>Parroquia de Villar del Pedroso</b>				453 rº	
El Pedroso	Villar del Pedroso	166	10.213	453 rº	12
Torlamora	id.	44	10.213	453 rº	13
Carrascalejo	id.	76	10.048	453 rº	14
<b>Suma: Parroquia de Villar del Pedroso</b>		286		453 rº	15
<b>Parroquia de Garvín</b>				453 rº	
Valdelacasa	Valdelacasa de Tajo	191	10.200	453 rº	16
Garvín	id.	82	10.083	453 rº	17
La Peraleda	Peraleda de la Mata	109	10.140	453 rº	18
San Román	Peraleda de San Román	43	10.141	453 rº	19
El Avellaneda	La Avellaneda	146	10.060	453 rº	20
El Castañal	Castañar de Ibor	79	10.060	453 rº	21
Navalvillar	Navalvillar de Ibor	156	10.132	453 rº	22
<b>Suma: Parroquia de Garvín</b>		806		453 rº	23
<b>Parroquia de Alía</b>				453 rº	
Alía	id.	265	10.017	453 rº	24
El Lagar	∞	29	∞	453 rº	25
Castilblanco	id.	208	6.035	453 rº	26
Valdecaballeros	id.	125	6.137	453 rº	27
<b>Suma: Parroquia de Alía</b>		627		453 rº	28

## Mesa Arzobispal de Toledo. Datos censales de 1528

Pueblos y demarcaciones		Número de vecinos pecheros	Localización		
Denominación Original Manuscrito	Denominación Censo de 1970		Código Pr.Mun.	En O.M.	
				Folio	N.º Inscr.
<b>Parroquia de Estrella</b>				453 rº	
Puerto de San Biçente	Puerto de San Vicente	60	45.139	453 rº	29
Mohedas	Mohedas de la Jara	162	45.103	453 rº	30
EL Canpillo	El Campillo de la Jara	129	45.033	453 rº	31
El Estrella	La Estrella	176	45.065	453 rº	32
Otro Mohedas (Aldeanueva de Mohedas)	Aldeanueva de San Bartolomé	87	45.010	453 rº	33
Navalmoral	Navalmoral de la Mata	35	10.131	453 rº	34
<b>Suma: Parroquia de Estrella</b>		649		453 rº	35
<b>Parroquia de Alcaudete</b>				453 rº	
Aldea Nueva de Valvarroyas	Aldeanueva de Barbarroya	115	45.009	453 rº	36
Sevilleja	Sevilleja de la Jara	131	45.162	453 rº	37
El Corral	Corral de Almaguer	72	45.054	453 rº	38
Belbis	Belvis de la Jara	53	45.020	453 rº	39
Alcaudete	Alcaudete de la Jara	128	45.006	453 rº	40
Badryl	El Bercial	16	45.007	453 rº	41
Torrezilla	Torrecilla de la Jara	43	45.170	453 rº	42
Espinosa	Espinoso del Rey	240	45.063	453 rº	43
Nabaluzillos	Los Navalucillos	30	45.113	453 rº	44
<b>Suma: Parroquia de Alcaudete</b>		828		453 rº	45
<b>Parroquia de Almofrague</b>				453 vº	
Santa Cruz	Santa Cruz del Retamar	93	45.157	453 vº	46
San Bartolomé	San Bartolomé de las Abiertas	24	45.150	453 vº	47
La Puebla Nueva	La Pueblanueva	170	45.137	453 vº	48
Albolera	id.	9	45.137	453 vº	49
Las Abiertas	San Bartolomé de las Abiertas	16	45.150	453 vº	50
<b>Suma: Parroquia de Almofrague</b>		312		453 vº	51
<b>Parroquia del Horcajo</b>					
Mañosa	id.	22	45.080	453 vº	52
Ylien de Vacas	Illán de Vacas	44	45.080	453 vº	53
Vruxel	Brujel	92	45.086	453 vº	54
Villanueva	Villanueva del Horcajo	20	45.165	453 vº	55
Cerralvo	Los Cerralbos	42	45.048	453 vº	56
Montearagón	id.	40	45.104	453 vº	57
Lucillos	id.	76	45.086	453 vº	58
Caçalegas	Cazalegas	150	45.045	453 vº	59
<b>Suma: Parroquia del Horcajo</b>		486		453 vº	60

## Mesa Arzobispal de Toledo. Datos censales de 1528

Pueblos y demarcaciones		Número de vecinos pecheros	Localización		
Denominación Original Manuscrito	Denominación Censo de 1970		Código Pr.Mun.	En O.M.	
				Folio	N.º Inscr.
Las Herencias (Parroquia)		59	45.072	453 vº	61
<b>Suma: Talavera y su tierra</b>		5.744			
<b>Total según el O.M.</b>		5.718	453 vº		62

*El O.M. antes de exponer los datos indica que comprende 53 pueblos con 5.809 vecinos que, a renglón seguido, corrigen diciendo que son 5.718, no obstante, al final de la exposición repiten la primera cifra. Hemos revisado detenidamente el O.M. y sólo figuran 52 pueblos y 5.744 vecinos pecheros, tal y como se presenta en estas páginas. La vecindad de las once parroquias es pobre y con escaso o ningún capital, la mayor parte dedicada al ganado pues disponen de extensos pastizales y en cambio las tierras de labranza son estériles y fragosas. Por el contrario, la población de Talavera es rica, con buenos capitales, importantes negocios y grandes fincas. Es gente próspera en un pueblo rico que no tiene que repartir los impuestos del rey pues los paga de sus propios.*

Alcalá de Henares y su tierra					
Alcalá de Henares - Villa	id.	850	28.005	454 rº	63
Torrejón de Ardoz	id.	116	28.148	454 rº	64
Ajalvir	id.	54	28.002	454 rº	65
Dagançuelo	Daganzo de Abajo	51	28.053	454 rº	66
Lueches	Loeches	150	28.075	454 rº	67
Aldea del Campo	Campo Real	291	28.033	454 rº	68
Arganda	id	262	28.014	454 rº	69
Horusco	Orusco	28	28.102	454 rº	70
Valdelieches	Valdilecha	111	28.165	454 rº	71
Los Hueros	id.	24	28.172	454 rº	72
Peçuela	Pezueta de las Torres	122	28.111	454 rº	73
Corpar	Corpa	152	28.048	454 rº	74
Los Santos	Los Santos de la Humosa	82	28.137	454 rº	75
Camarma	Camarma de Esteruelas	58	28.032	454 rº	76
Balverde	Valverde de Alcalá	43	28.166	454 rº	77
Villalvilla	Villalbilla	104	28.172	454 rº	78
Poçuelos	Pozuelo del Rey	97	28.116	454 rº	79
Torres	Torres de la Alameda	169	28.154	454 rº	80
Perales	Perales de Tajuña	90	28.110	454 rº	81
Tielmes	id.	26	28.146	454 rº	82
Carabaña	Carabaña	103	28.035	454 rº	83
Enbite	Ambite	52	28.011	454 rº	84
Anchuelos	Anchuelo	43	28.012	454 rº	85
El Villar	Villar del Olmo	52	28.179	454 rº	86
El Olmeda	Olmeda de las Fuentes	69	28.101	454 rº	87
<b>Suma: Tierra de Alcalá de Henares</b>		2.349	454 rº		88
<b>Suma: Alcalá de Henares y su tierra</b>		3.199	454 rº		

## Mesa Arzobispal de Toledo. Datos censales de 1528

Pueblos y demarcaciones		Número de vecinos pecheros	Localización		
Denominación Original Manuscrito	Denominación Censo de 1970		Código Pr.Mun.	En O.M.	
				Folio	N.º Inscr.

Los vecinos de Tierra de Alcalá suelen ser pequeños labradores que viven del producto de sus propias heredades en las que recogen pan, vino, aceite, cañamo y crían ganado. Son de mediano pasar, mas bien ricos que pobres campesinos. Los de la Ciudad de Alcalá de Henares llevan una vida más holgada pues comúnmente son ricos, con buenos negocios, u oficiales de profesiones bien retribuidas.

**San Torcaz** - Tierra muy buena pero con pequeñas fincas hipotecadas por casi todo su valor. Unos años antes hubo una pestilencia que acabó con una cuarta parte de la población.

Santorcaz	216	28.136	454 rº	89
-----------	-----	--------	--------	----

**Puente del Arzobispo**

Villafranca, La Puente	El Puente del Arzobispo	--	45.138	454 vº	90
Alcolea	Alcolea de Tajo	--	45.007	454 vº	91
<b>Suma: Puente del Arzobispo</b>		283		454 vº	92

El O.M. deja en el aire si se trata de uno o de tres pueblos. El origen está en el puente de peaje que en el s.XIV mandó construir a sus expensas el Arzobispo de Toledo don Pedro Tenorio para que el ganado pudiera atravesar el Tajo por tierras de Alcolea. Inmediatamente se instalaron allí comerciantes y se formó un poblado al que el Rey concedió el 1-3-1390 la misma franquicia que tenía Alcolea y le dio el nombre de Villafranca del Puente que después cambió por Puente del Arzobispo y se independizó.

**Illescas y su tierra**

Yllescas	Illescas	556	45.081	455 rº	93
Torrejón	Torrejón de Velasco	14	28.150	455 rº	94
Valaguera	Balaguera (Madoz: 9-421B)	19	45.081	455 rº	95
Vxenar	Ugena	52	45.176	455 rº	96
<b>Suma: Tierra de Illescas</b>		85			
<b>Suma: Illescas y su Tierra</b>		641		455 rº	97

Casi todos los vecinos eran labradores que trabajaban su propia tierra que era de mediana calidad y la mayor parte hipotecada

**Valdemoro** - Villa situada en tierra muy buena y fértil. Se cría ganado. Sus vecinos generalmente ricos y acaudalados

id.	558	28.161	455 rº	98
-----	-----	--------	--------	----

**Lillo** - Villa de las mismas características de Valdemoro. Gente muy trabajadora.

id.	460	45.084	455 rº	99
-----	-----	--------	--------	----

**La Guardia y su aldea**

La Guardia - Villa	id.	556	45.071	455 vº	100
El Romeral - Lugar	id.	273	45.149	455 vº	101
<b>Suma: La Guardia y su aldea</b>		829		455 vº	102

Tierra fértil con grandes extensiones de comunes para labrar por los vecinos sin pagar arriendo y grandes pastos de uso público gratuito. Los vecinos son gente de mediano bienestar porque el trabajar no se les da bien. Podrían ser más ricos.

## Mesa Arzobispal de Toledo. Datos censales de 1528

Pueblos y demarcaciones		Número de vecinos pecheros	Localización		
Denominación Original Manuscrito	Denominación Censo de 1970		Código Pr.Mun.	En O.M.	
				Folio	N.º Inscr.
<b>Yepes y su aldea</b>					
Yepes	id.	887	45.202	455 vº	103
Cabañas	Cabañas de Yepes	94	45.026	455 vº	104
<b>Suma: Yepes y su aldea</b>		981		455 vº	105
<i>Tierra buena y fértil que produce mucho pan, vino y aceite. Poblada por gente que trabaja mucho y bien sus propias fincas, sus negocios y caudales haciendo de su pueblo uno de los más ricos de la Mesa Arzobispal de Toledo.</i>					
<b>Morata</b> - Sus vecinos son labradores que tienen las tierras a censo que pagan por años. Los pastos son de mediana calidad.					
	Morata de Tajuña	239	28.091	456 rº	106
<b>Brihuega y su tierra</b>					
Brihuega	id.	425	19.053	456 rº	107
Castrillejo	Castilmimbres (Censo 1591)	41	19.053	456 rº	108
Gajanejos	id.	76	19.125	456 rº	109
Santandres	San Andrés del Rey	40	19.249	456 rº	110
Pajares	id.	67	19.053	456 rº	111
Valdesaz	id.	44	19.053	456 rº	112
Tomellosa	id.	40	19.053	456 rº	113
Villabiciosa	Villaviciosa de Tajuña	27	19.053	456 rº	114
Romancos	id.	221	19.053	456 rº	115
Fuentes	Fuentes de la Alcarria	81	19.053	456 rº	116
Archilla	id.	29	19.053	456 rº	117
<b>Suma: Brihuega y su tierra</b>		1.091		456 rº	118
<i>La tierra del antiguo término de la Villa de Brihuega tenía partes de buena calidad que eran explotadas por sus propietarios o bien eran de propios que se cedía a vecinos sin cobrarles renta. Algunos vecinos hacían paños u otras labores artesanas con lo que todos gozaban de un mediano bienestar. El resto de los pueblos tienen tierra fragosa, casi estéril, y una población comúnmente pobre.</i>					
<b>Uceda y su tierra</b>					
Huzeda	Uceda	404	19.293	456 vº	119
Benturada	Venturada	35	28.169	456 vº	120
Torremocha	Torremocha de Jarama	8	28.153	456 vº	121
Cabanyllas	Cabanillas de la Sierra	34	28.029	456 vº	122
El Berruoco	id.	29	28.021	456 vº	123
Redueña	id.	49	28.121	456 vº	124
Alpedrete	id.	68	28.010	456 vº	125
Valdepeñas	Valdepeñas de la Sierra	167	19.305	456 vº	126
Tortueros	Tortuero	81	19.288	456 vº	127
Aldesottos	Valdesotos	69	19.307	456 vº	128
La Puebla de los Valles	Puebla de Valles	179	19.229	456 vº	129



## Mesa Arzobispal de Toledo. Datos censales de 1528

Pueblos y demarcaciones		Número de vecinos pecheros	Localización		
Denominación Original Manuscrito	Denominación Censo de 1970		Código Pr.Mun.	En O.M.	
				Folio	N.º Inscr.
Matarrubia	id.	120	19.173	456 vº	130
La Casa de Huzeda	Casa de Uceda	66	19.070	456 vº	131
Binuelas	La Vihuela	65	19.093	456 vº	132
Villaseca	Villaseca de Uceda	19	19.323	456 vº	133
Mesones	id.	85	19.180	456 vº	134
Cuvillo	El Cubillo de Uceda	141	19.102	456 vº	135
Fuente la Yguera	Fuentelahiguera de Albatages	53	19.120	456 vº	136
Fuente el Fresno	Fuente del Fresno	38	28.134	456 vº	137
Galapaguillos	id.	8	19.262	456 vº	138
Valdenuño Fernández	id.	101	19.304	456 vº	139
<b>Suma: Uceda y su Tierra</b>		<b>1.819</b>		<b>456 vº</b>	<b>140</b>
<i>Sólo la villa de Uceda y cuatro pueblos más (no dice cuáles) están habitados por campesinos de mediano vivir. Los demás son pueblos de montaña con escasa producción agrícola que han de vivir de algo de ganado menor criado en pobres pastos por lo que la mayor parte de la vecindad es gente pobre rayana en la miseria.</i>					
<b>Tor de Laguna</b> - Villa exenta situada en plena sierra con un suelo fragoso que sólo sirve para la vid y el olivo en lo que trabajan la mayoría de los vecinos. El nombre aparece escrito de distintas formas.	Torrelaguna	671	28.151	457 rº	141
<b>Talamanca y su tierra</b>					
Talamanca	Talamanca de Jarama	237	28.145	457 rº	142
Alalpardo	id.	78	28.162	457 rº	143
Argete	Algete	250	28.009	457 rº	144
Valdetorres	Valdetorres de Jarama	141	28.164	457 rº	145
Valdeolmos	id.	71	28.162	457 vº	146
Çarçuela	Zarzuela del Monte	30	28.162	457 vº	147
El Casar	El Casar de Talamanca	184	19.071	457 vº	148
Valdepiélagos	id.	51	28.163	457 vº	149
El Beruche	El Berrueco	14	28.021	457 vº	150
El Molar	id.	130	28.086	457 vº	151
El Vellón	id.	108	28.168	457 vº	152
Fuente el Saz	Fuente el Saz de Jarama	256	28.059	457 vº	153
Pesadilla	id.	51	28.134	457 vº	154
<b>Suma: Tierra de Talamanca</b>		<b>1.364</b>			
<b>Suma: Talamanca y su Tierra</b>		<b>1.601</b>		<b>457 vº</b>	<b>155</b>

*Dada la fertilidad de la tierra, por la que no pagan renta alguna pues es propiedad del que la cultiva o está tomada gratuitamente de los propios municipales de cuyos fondos muchos pueblos pagan los pechos. Tienen buenos pastizales en los que no se paga herbaje. Puede decirse que la población en su conjunto es rica dentro de la clase campesina.*

## Mesa Arzobispal de Toledo. Datos censales de 1528

Pueblos y demarcaciones		Número de vecinos pecheros	Localización		
Denominación Original Manuscrito	Denominación Censo de 1970		Código Pr.Mun.	En O.M.	
				Folio	N.º Inscr.

**Velinchón** - Villa situada en una tierra muy buena y fértil donde cada vecino labra la suya propia y crían ganado en mediana cantidad en buenos pastos. Corrientemente son gente rica como labradores.

Belinchón

168

16.032

457 vº

156

**Utrilla y Almaluez**

Utrilla

Utrilla

130

42.025

457 vº

157

Almaluez

Almaluez

128

42.018

457 vº

158

**Suma: Utrilla y Almaluez**

258

457 vº

159

*El O.M. dice que ambos pueblos "están en la raya de entre Castilla y Aragón. Que son puerto seco". Tienen amplios prados con buenos pastos donde crían mucho ganado. La poca tierra que cultivan produce algo de grano y no suelen pagar arriendo.*

**Alcolea y su tierra**

Alcolea de Torote

id. - Despoblado a principios del s.XIX, se derribaron las casas en 1836 y la iglesia en 1841.

55

19.280

458 rº

160

Galápagos

id.

115

19.126

458 rº

161

Valdaveros

Valdeavero

43

28.156

458 rº

162

Torrejuncillos

Torrejón del Rey

119

19.280

458 rº

163

Ribatejada

id.

93

28.122

458 rº

164

**Suma: Alcolea de Torote y su tierra**

425

458 rº

165

**Resumen de la reseña**

*Son todos labradores de pan, vino y aceite. Tienen algún ganado y la tierra es medianamente fértil. Las fincas son propias o prestadas por el Concejo sin cobrarles renta.*

Intendencia de	<i>Mesa Arzobispal de Toledo</i>	Todos los pueblos de 1528
Suma de pecheros .....		<b>19.183</b>
TOTAL según el O.M. ....		<b>19.283</b>

# Mesa Arzobispal de Toledo

El servicio a S.M. de 1528

Inscr.	Pueblos y Demarcaciones Denominación en el Censo de 1970	Datos censales			Pago por pechero en Maravedíes		Indices	
		Pecheros Número	Pagado Mrvs.	Asignado Mrvs.	Pagado	Asignado	Agravio Relativo	Ratio Confort
1	Talavera de la Reina	1.115	71.550	105.000	64,17	94,17	68,14	117,80
7	Parroquia del Casar	303	23.843	20.300	78,69	67,00	117,45	83,81
10	Parroquia de Calera	227	13.950	10.100	61,45	44,49	138,12	55,66
11	Cobisa	46	2.138	2.400	46,48	52,17	89,08	65,27
15	Parroquia de Villar del Pedroso	286	20.480	18.200	71,61	63,64	112,53	79,61
23	Parroquia de Garvín	806	56.939	40.200	70,64	49,88	141,64	62,39
28	Parroquia de Alía	627	88.386	58.400	140,97	93,14	151,35	116,52
35	Parroquia de Estrella	649	48.562	46.100	74,83	71,03	105,34	88,86
45	Parroquia de Alcaudete	828	30.070	55.000	36,32	66,43	54,67	83,09
51	Parroquia de Almo-frague	312	8.015	24.100	25,69	77,24	33,26	96,63
60	Parroquia de Horcajo	486	61.465	27.200	126,47	55,97	225,97	70,01
61	Parroquia de Herencias	59	3.330	3.000	56,44	50,85	111,00	63,61
63	Alcalá de Henares	850	54.419	80.000	64,02	94,12	68,02	117,74
88	Tierra de Alcalá de Henares	2.349	163.065	150.000	69,42	63,86	108,71	79,88
89	Santorcaz	216	42.704	25.000	197,70	115,74	170,82	144,79
92	Puente del Arzobispo	283	30.162	40.200	106,58	142,05	75,03	177,70
93	Illescas	556	68.165	50.000	122,60	89,93	136,33	112,50
>96	Tierra de Illescas	85	13.600	9.000	160,00	105,88	151,11	132,45
98	Valdemoro	558	39.800	55.000	71,33	98,57	72,36	123,30
99	Lillo	460	32.162	40.000	69,92	86,96	80,41	108,78
102	La Guardia y El Romeral	829	50.876	75.000	61,37	90,47	67,83	113,17
105	Yepes y Cabañas de Yepes	981	82.490	109.170	84,09	111,28	75,56	139,21
106	Morata de Tajuña	239	15.808	15.100	66,14	63,18	104,69	79,03
118	Brihuega y su tierra	1.091	74.497	59.000	68,28	54,08	126,27	67,65
140	Uceda y su tierra	1.819	176.437	120.000	97,00	65,97	147,03	82,53
141	Torrelaguna	671	95.392	69.000	142,16	102,83	138,25	128,64
142	Talamanca de Jarama	237	11.073	19.000	46,72	80,17	58,28	100,29
>154	Tierra de Talamanca de Jarama	1.364	132.470	127.000	97,12	93,11	104,31	116,47
156	Belinchón	168	16.716	15.000	99,50	89,29	111,44	111,69
159	Utrilla y Almaluez	258	20.895	19.000	80,99	73,64	109,97	92,12
165	Alcolea de Torote y su tierra	425	43.063	30.000	101,32	70,59	143,54	88,30

# Mesa Arzobispal de Toledo Sinopsis

## Resúmenes de los pueblos cuyos datos figuran en el Censo

### Total pecheros

Suma de los datos locales	19.183
Total que figura en el Original Manuscrito	19.283

### El Servicio a S. M. en maravedíes

Cupo correspondiente a la intendencia	1.541.470
Cuota media por pechero según el O.M.	79.94

## Clasificación de los pueblos según la cantidad o calidad de los pecheros

Conceptos	Pecheros %
<b>Cantidad de pecheros</b>	
Mas de 1000	6
De 751 a 1000	9
De 501 a 750	12
De 101 a 500	51
De 51 a 100	15
De 10 a 50	7
De 1 a 9	0
	100
<b>Tipo de vida de los pecheros</b>	
Alto	33
Normal	23
Con penurias	44
	100
<b>Reparto de pechos (1527-1528)</b>	
Favorecidos	40
Adecuado	10
Agraviados	50
	100
<b>Provincias actuales</b>	
Badajoz	2
Cáceres	7
Cuenca	1
Guadalajara	17
Madrid	36
Soria	1
Toledo	36
	100

## Los primeros pueblos en los conceptos que se indican

Pueblos N.º orden	Denominación en el censo 1970	N.º inscr.
<b>Mayor número de pecheros</b>		
1	Talavera de la Reina	1
2	Yepes	103
3	Alcalá de Henares	63
4	Torrelaguna	141
5	Valdemoro	98
<b>Mayor confortabilidad</b>		
1	Puente del Arzobispo	92
2	Ambite	84
<b>Mayor penuria</b>		
1	Calera y Chozas	10
2	Parroquia de Garvín	23
<b>Los más agraviados en el reparto de pechos</b>		
1	Parroquia de Horcajo	60
2	Santorcaz	89
<b>Los más favorecidos en el reparto de pechos</b>		
1	Parroquia de Almofrague	51
2	Parroquia de Alcaudete	45

## Mesa Arzobispal de Toledo Anecdótico

Comisionados de Su Majestad para obtener los datos y realizar el O.M.:

Hortún Martínez de Ancheaga, juez.

Francisco de Montealegre, escribano de SS.MM.

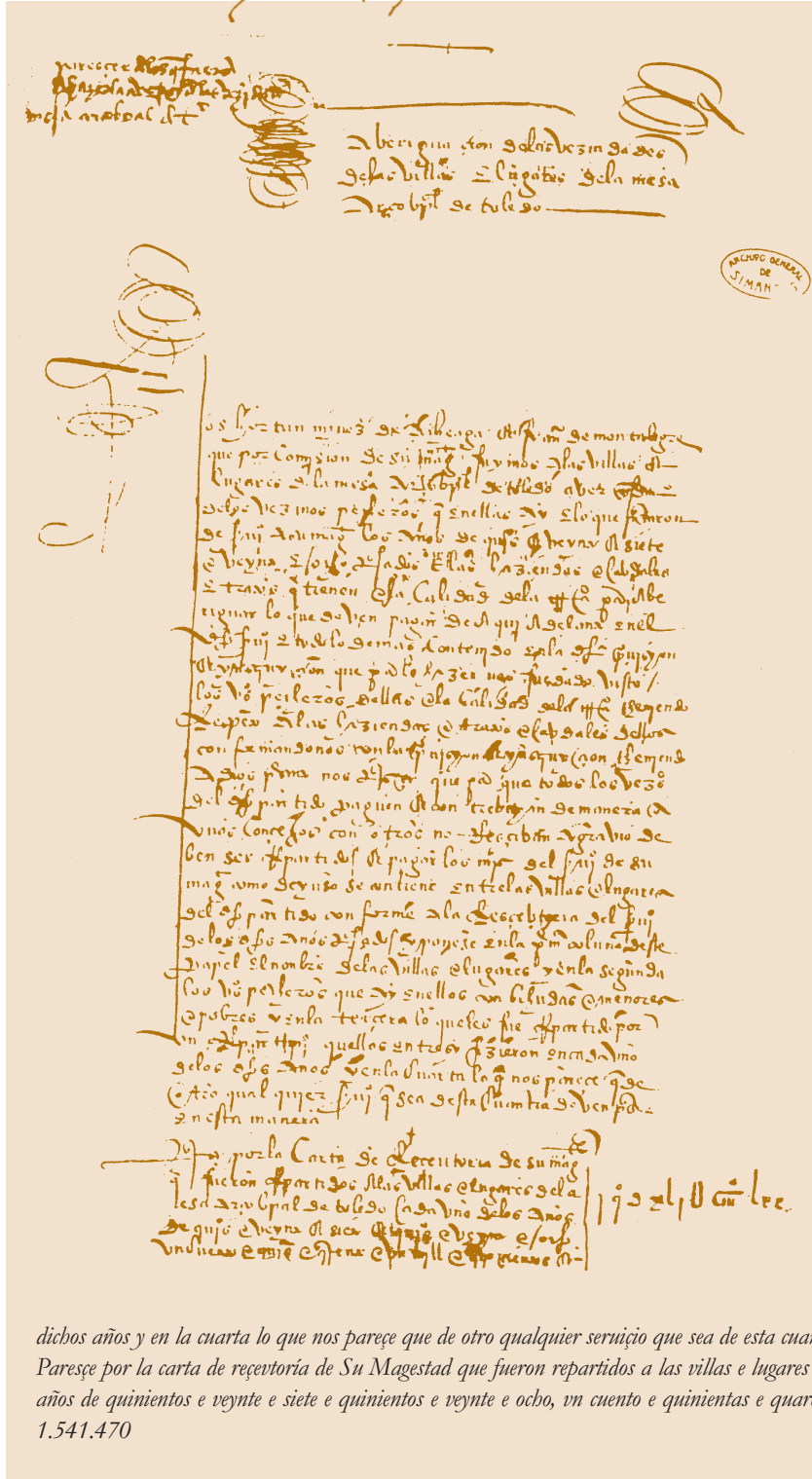
- El repartimiento entre los pueblos del cupo que corresponde pagar a esta Intendencia se hace en Valdemoro por su situación central de todo el territorio. Allí se reúnen los diputados o representantes de los pueblos con los contadores y el escribano nombrados al efecto.
- En la Tierra de Talavera hay casi cien posadas de colmena de una longitud de 400 sogas de a 4 brazas cada una. Los dueños están exentos de pechar.
- Los pecheros que tenían un capital superior a 25.000 mrs. se consideraba a estos efectos “Pechero mayor” y todos pagaban los mismos pechos. Un tercio del cupo se repartía a partes iguales entre todos los pecheros y del resto, los pecheros mayores pagaban un tanto fijo y los demás una parte alícuota.



Vista de Talavera de la Reina (detalle). Anton Van Wyngaerde. 1567.

“La ciudad de Talavera está sobre el Tajo; es población importante y tiene un puente que cruza el río. Se pueden contemplar todavía un trozo de muro antiguo, una antigua puerta en la muralla y lápidas cuadradas, así como ciertos vestigios de termas y algunas inscripciones, de las cuales muchas no se pueden leer.” *Itinerario por España*. Andrea Navagiero. 1526.

# Mesa Arzobispal de Toledo



## Mesa Arzobispal de Toledo (Comienzo, Folio 452 r°)

### Transcripción

Parecer de los que fueron a hacer la averiguación de las vezindades de la mesa arzobispal de Toledo

Averiguación de las vezindades de las villas e lugares de la Mesa Arzobispal de Toledo

Nos, Hortun Martínez de Anceaga e Francisco de Montealegre, que por comisión de Su Magestad fuymos a las villa e lugares de la Mesa Arzobispal de Toledo a ver ynformación de los vezinos pecheros que en ellas ay e lo que pagaron de seruicio a Su Magestad los años de quinientos e veynte e siete e veynte e ocho pasados e las hazriendas e cavdales e tratos que tienen e la calidad de la tierra para aberiguar lo que deven pagar de aquí adelante en el dicho seruicio e todo lo demás contenido en la dicha prouisyón e ynstruyción que para lo hazer nos fue dado, visto los vezinos pecheros de ellas e la calidad de la tierra theniendo respeto a las hazriendas e tratos e cavdales de ellos conformandonos con la prouisyón e ynstruyción theniendo a Dios presente nos paresçe que para que todos los vezinos del dicho partido paguen e contribuyan de manera que vnos conçejos con otros no resçiban agravio deben ser repartidos e pagar los maravedís del seruicio de Su Magestad como de yuso se contiene entre las villas e lugares del dicho partido conforme a la resçentoria del seruicio de los dichos años pasados e ponese en la primera columna de este papel el nombre de las villas e lugares e en la segunda los vezinos pecheros que ay en ellos con bibudas e menores e pobres e en la terçera lo que les fue repartido por vn repartimiento que ellos entre sy fizieron en cada vno de los

dichos años e en la quarta lo que nos paresçe que de otro qualquier seruicio que sea de esta cuantía devan pagar en esta manera. Paresçe por la carta de reçentoria de Su Magestad que fueron repartidos a las villas e lugares de la Mesa Arzobispal de Toledo cada vno de los años de quinientos e veynte e siete e quinientos e veynte e ocho, vn cuento e quinientas e quarenta e vn mil e quatroçientos e setenta maravedís. 1.541.470



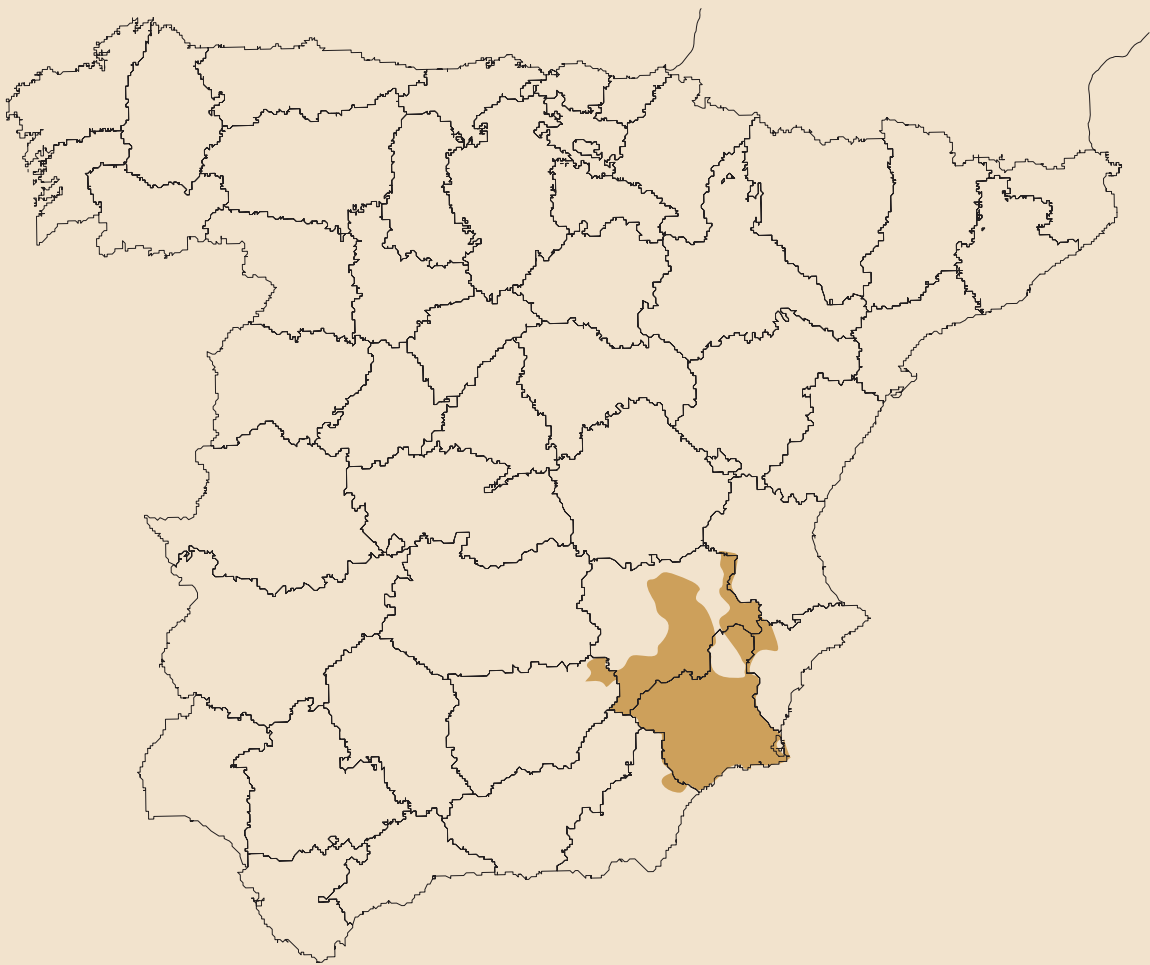
# Mesa Arzobispal de Toledo

## Población en el censo de 1591

Pueblos y Demarcaciones		1591				
Inscr.	Denominación Censo de 1970	Vecinos	Pecheros	Hidalgos	Clero S.	Clero R.
1	Talavera de la Reina	2.035	1.743	200	63	29
7	Parroquia del Casar	503	498	-	5	-
10	Parroquia de Calera	328	324	-	4	-
11	Cobisa	88	87	-	1	-
15	Parroquia de Villar del Pedroso	359	355	-	4	-
23	Parroquia de Garvín	950	933	9	8	-
28	Parroquia de Alía	1.008	995	6	7	-
35	Parroquia de Estrella	903	887	7	9	-
45	Parroquia de Alcaudete	1.564	1.551	2	11	-
51	Parroquia de Almofrague	702	692	5	5	-
60	Parroquia de Horcajo	767	744	14	9	-
61	Parroquia de Herencias	70	67	2	1	-
63	Alcalá de Henares	2.345	2.077	155	59	54
88	Tierra de Alcalá de Henares	5.005	4.858	76	71	-
89	Santorcaz	424	416	-	8	-
92	Puente del Arzobispo	468	440	13	15	-
93	Illescas	721	656	38	22	5
>96	Tierra de Illescas	151	144	4	3	-
98	Valdemoro	926	900	6	19	1
99	Lillo	1.061	1.027	20	14	-
102	La Guardia y El Romeral	971	958	3	9	1
105	Yepes y Cabañas de Yepes	1.623	1.589	4	23	7
106	Morata de Tajuña	490	461	22	7	-
118	Brihuega y su tierra	2.479	2.420	20	32	7
140	Uceda y su tierra	2.790	2.726	16	48	-
141	Torrelaguna	884	787	61	32	4
142	Talamanca de Jarama	436	394	32	10	-
>154	Tierra de Talamanca de Jarama	2.457	2.433	-	24	-
156	Belinchón	477	452	18	7	-
159	Utrilla y Almaluez	277	268	3	6	-
165	Alcolea de Torote y su tierra	592	578	1	13	-



# Intendencia de *Murcia*



Pueblos y demarcaciones		Número de vecinos pecheros	Localización		
Denominación Original Manuscrito	Denominación Censo de 1970		Código Pr.Mun.	En O.M.	
				Folio	N.º Inscr.
<b>Tierra de la Ciudad de Murcia</b>					
Murcia	id.	2.595	30.030	315 vº	1
Puebla de Santaren	id.	111	30.030	315 vº	2
El Molino y Fajardo	∞	25	30.030	315 vº	3
Algeçares	Algézares	13	30.030	315 vº	4
El Anora	La Ñora	26	30.030	315 vº	5
<b>Suma: Tierra de Murcia</b>		2.770		315 vº	6

*Tiene once parroquias en la Ciudad y cuatro en los pueblos. La tierra es estéril por falta de agua. Sin embargo, hay grandes plantaciones de morera que permite a los vecinos producir seda con la que obtienen unos 60.000 ducados anuales. Por costumbre o por fuero todo el mundo paga los impuestos cualquiera que sea su clase. No existen exentos seglares.*

<b>Tierra de la Ciudad de Lorca</b>					
Lorca	id.	1.396	30.024	316 rº	7
Las Casas de los Alumbres	Alumbres	272	30.016	316 rº	8
<b>Suma: Tierra de Lorca</b>		1.668			9

*Están acogidos a lo fueros de la ciudad de Murcia por lo que no hay exentos. La tierra es muy productiva cuando llueve, lo que no es frecuente. Hay huertas férciles con agua de riego que sustentan a los vecinos de Lorca. Los de Alumbres son casi todos jornaleros y viven de su salario. En el Censo se incluyen los pueblos de Huércal (42 vec.) y Overa (38 vec.) que pertenecían al Reino de Granada, donde pagan sus impuestos, pero que estaban bajo la jurisdicción de Lorca.*

**Cartagena** - Ciudad acogida al fuero de Murcia. Hay mucho vecino necesitado que vive de un trozo de huerta pues la mayoría del terreno es improductivo por la sequía. El ganado, la pesquería, el esparto y la hospedería fijan su forma de vida. Padecen la piratería mora que les roba y secuestra.

Aledo - Villa	id.	--	30.006	316 vº	11
Totana - Anejo de Aledo	id.	--	30.039	316 vº	12
<b>Suma: Inscrip. 11 y 12</b>		170		316 vº	13

*Casi todos son gente necesitada que no pueden aprovechar el secano más que como pastos pues hace siete años que no llueve y los pequeños huertos les son insuficientes.*

**Pliego** - De la Encomienda de Aledo. Todos los vecinos son moriscos con un mediano pasar, muy pocos pobres. Tienen huertas pequeñas pero con mucha agua. Explotan las moreras para seda y la uva para pasas. Tienen algún ganado cabrío.

	id.	99	30.032	317 rº	14
--	-----	----	--------	--------	----

## Murcia. Datos censales de 1528

Pueblos y demarcaciones		Número de vecinos pecheros	Localización		
Denominación Original Manuscrito	Denominación Censo de 1970		Código Pr.Mun.	En O.M.	
				Folio	N.º Inscr.
<b>Mula</b> - Villa. Los vecinos forman familias acomodadas y los principales son ricos. Abundan las huertas grandes y buenas donde cultivan pan, vino y aceite en cantidad, lino y cáñamo. Disponen de 30.000 tahullas de morderas dedicadas a la seda y buenos pastizales.	id.	804	30.029	317 rº	15
<b>La Puebla</b> - Aldea de Mula. Todos sus habitantes son moriscos pobres que gozan del privilegio de estar exentos 30 vecinos y que el resto no pague al Servicio Real más de 800 maravedís.	Puebla de Mula	51	30.029	317 vº	16
<b>Librilla</b> - Villa del Marqués de los Vélez. Gente pobre en tierra sin agua ni lluvia. Tenían que pagar al Marqués la cuarta parte de los frutos de regadío y la octava de los de secano.	id.	113	30.023	317 vº	17
<b>Alhama</b> - Villa del Marqués de los Vélez que tiene las tierras en aparcería con los vecinos que pagan un cuarto de los frutos en las de riego y un octavo en las otras. Tienen algo de cabrío y colmenas. Fabrican sosa y seda.	Alhama de Murcia	96	30.008	317 vº	18
<b>Molina</b> - Tierra del Marqués de los Vélez. Vecinos moriscos en su mayoría, que gozan de un buen vivir y algunos son ricos. Huerta muy buena con abundante agua en la que cultivan pan, uva, lino y cáñamo. Hubo arrozales que dejaron por insalubres. Mucha morera.	Molina de Segura	111	30.027	318 rº	19
<b>Campos</b> - Lugar perteneciente al vecino de Murcia Tomás de Ayala, habitado por moriscos con un vivir razonable pues se contentan con poco. Huerta con mucha agua donde siembran pan morisco y plantan moreras. Algunas cabras y trabajos de esparto. Por el arriendo pagan un octavo de los frutos y los diezmos, alcabalas y demás impuestos.	Campos del Río	45	30.014	318 rº	20
<b>El Alcantarilla</b> - Pertenece a la Iglesia de Cartagena. El terreno está dentro de la Huerta de Murcia y lo tienen en arriendo los vecinos que en su mayoría son moriscos.	Alcantarilla	103	30.005	318 rº	21

## Murcia. Datos censales de 1528

Pueblos y demarcaciones		Número de vecinos pecheros	Localización		
Denominación Original Manuscrito	Denominación Censo de 1970		Código Pr.Mun.	En O.M.	
				Folio	N.º Inscr.
<b>El Alguaza</b> - Lugar de la Iglesia de Cartagena, dotado de una buena huerta que trabajan los vecinos (todos son moriscos) que obtienen pan y arroz principalmente. Esta huerta podría duplicarse pues hay tierra y agua suficiente para ello.	Alguazas	80	30.007	318 vº	22
<b>Çebti</b> - Lugar de don Diego Dávalos. Todos los pecheros son hortelanos moriscos que viven dignamente. Siembran trigo, cebada, pan morisco, uva, y arroz. Hacen pasas y seda.	Ceuti	68	30.018	318 vº	23
<b>Lorquí</b> - De la Orden de Santiago. Conocido como "La Cámara del Maestre". Casi todos son moriscos necesitados pues aunque viven de la huerta, han de pagar al Comendador los derechos, diezmos y alcabalas como cuando eran moros.	id.	52	30.025	318 vº	24
<b>Cotillas</b> - Lugar de Juan Pérez Cañavera vecino de Murcia. Gente pobre ya que la huerta es poco productiva por la escasez de agua. Pagan al propietario cinco reales y una gallina por casa y un séptimo de lo producido.	Torres de Cotillas	49	30.038	318 vº	25
<b>Albudeyte</b> - Lugar de Gaspar de Guzmán, de Murcia. Todos son moriscos mas bien pobres, que pagan un sexto de lo que obtienen en el campo y tres gallinas por casa.	Albudeite	58	30.004	319 rº	26
<b>Archena</b> - Lugar de la Orden de San Juan. Todos son moriscos necesitados con algo de huerta con moreras para seda, uva e higos para secar y esparto. Pagan 113 mrs. por la casa y 9 mrs. por tahulla de tierra.	id.	43	30.009	319 rº	27
<b>Ricote</b> - Villa de la Orden de Santiago. Poblada por moriscos que en su mayoría llevan una vida tolerable pues disponen de una huerta grande y buena. Por el arriendo deben pagar a la Orden lo que llaman "la dobla del Maestre" y al Comendador, las "dulas" y el "almagrán".	id.	107	30.034	319 rº	28

**Murcia. Datos censales de 1528**

Pueblos y demarcaciones		Número de vecinos pecheros	Localización		
Denominación Original Manuscrito	Denominación Censo de 1970		Código Pr.Mun.	En O.M.	
				Folio	N.º Inscr.
<b>Villanueva del Val de Ricote</b> - Poblado de moriscos pobres que han de trabajar tierra áspera y parcelas pequeñas. Hay una huerta con escasa agua, explotable sólo por la cuarta parte de los vecinos.	Villanueva del Río Segura	28	30.042	319 vº	29
<b>Olea</b> - Pertenece a la encomienda de Ricote y todos sus vecinos son moriscos, la mayoría sin necesidades. Es el pueblo mejor dotado de todo el valle de Ricote.	Ulea	30	30.040	319 vº	30
<b>Oxóx</b> - Pertenece al valle y a la encomienda de Ricote. La mayoría de los vecinos tienen un mediano vivir, los otros son pobres. Cuidan de su trozo de huerta y tienen cabras.	Ojós	48	30.031	319 vº	31
<b>Blanca</b> - Pertenece a la encomienda de Ricote y todos sus vecinos son moriscos, de los cuales solo el 10%, o poco más, tienen para vivir. La huerta es pequeña. Hacen carbón de leña y trabajan el esparto.	id.	151	30.011	319 vº	32
<b>Habarán</b> - Pertenece a la encomienda de Ricote. Habitado por moriscos que en su mayoría gozan de cierto bienestar. Tienen una huerta no grande, crían algo de ganado caprino y producen pasas, higos secos y seda.	Abarán	65	30.002	320 rº	33
<b>Cieça</b> - De la Orden de Santiago. Tierra estéril por la sequedad pero hay una huerta con suficiente agua para su riego. Todos los años han de pagar 13.000 mrs. de "Doblas del maestro" (Ver Ricote).	Cieza	164	30.019	320 rº	34
<b>Villena</b> - Ciudad del marquesado de Villena donde sólo medio centenar de vecinos tienen "razonables haciendas". Unos pocos viven de negociar con sedas, jabón y más cosas; otros son carreteros dedicados al tráfico de mercancías y los más son labradores. Hay muchos necesitados y algunos pobres. El término tiene grandes pinares y buenos pastos.	id.	629	3.140	320 rº	35

## Murcia. Datos censales de 1528

Pueblos y demarcaciones		Número de vecinos pecheros	Localización		
Denominación Original Manuscrito	Denominación Censo de 1970		Código Pr.Mun.	En O.M.	
				Folio	N.º Inscr.
<b>Yecla</b> - Del marquesado de Villena. Hay unos cincuenta vecinos ricos en tierras y ganado. Alrededor de 200 tienen un pasar suficiente y el resto son jornaleros y similares. Buenos pastos y tierras de labor.	id.	450	30.043	320 rº	36
<b>Almansa</b> - Aproximadamente el 10% de los vecinos son ricos y más del 50% se dedican a transportar mercancías hacia Castilla y Aragón en más de 300 carros que hay en la Villa. El resto son necesitados, pobres o pequeños labradores que están endeudados.	id.	515	2.009	320 vº	37
<b>Sax</b> - Villa del marquesado de Villena donde todos tienen un pasable bienestar pues disponen de una rica huerta, buenas fincas de secano, pinares, pastos y montes. Algunos trabajan de carreteros o con ganado o en las fábricas de jabón.	id.	125	3.123	320 vº	38
<b>Bes</b> - Villa del marquesado de Villena. El pueblo está sobre un risco y el terreno es muy fragoso por lo que exige mucho trabajo, pero como tienen buenas fincas y ganado viven con cierto desahogo.	Villa de Ves	117	2.077	320 vº	39
<b>Montalegre</b> - Es del caballero murciano Fajardo Montalegre. Los vecinos son gente necesitada pues aunque tienen amplias fincas, carecen de agua y tienen poco ganado.	Montalegre del Castillo	56	2.051	320 vº	40
<b>Chinchilla</b> - Ciudad donde casi todos son labradores que tienen un buen vivir. Unos pocos comercian con paños y muletones de Castilla. Hay muchos jornaleros y algunos pobres. Bien administrado podría sustentar doble población y ser todos ricos.	Chinchilla de Monte Aragón	648	2.029	321 rº	41
<b>Aluáçete</b> - Villa. No hay pobres. Todos son labradores que tienen lo necesario para vivir. Es un sitio de paso de mercaderías lo que les permite dedicarse a la compra y venta de ganado así de lo que les faltase. En las huertas producen anualmente unas 100.000 fanegas de pan y disponen de 160.000 cabezas de ganado.	Albacete	1.059	2.003	321 rº	42

**Murcia. Datos censales de 1528**

Pueblos y demarcaciones		Número de vecinos pecheros	Localización		
Denominación Original Manuscrito	Denominación Censo de 1970		Código Pr.Mun.	En O.M.	
				Folio	N.º Inscr.
<b>Tobarra</b> - Villa de labradores de los que la mitad viven bien de su trabajo, algunos son pobres, y la mayoría tiene un razonable pasar.	id.	204	2.074	321 vº	43
<b>Hellín</b> - Villa con muchos ricos. La mayor parte de los vecinos son tratantes en alfombras y paños, los otros son hortelanos que cogen mucho pan, vino y algún aceite. Tienen moreras y frutales. Las mujeres ganan mucho haciendo alfombras. En los 507 pecheros que se asignan van incluidos 41 que son exentos según un aditamento de los padrones.	id.	507	2.037	321 vº	44
<b>Calasparra</b> - Villa de la Orden de S. Juan. Algunos vecinos tienen un mediano pasar y los otros son necesitados y pobres. Hay una huerta grande, buena y con agua que junto con algunas cabras mantienen a toda la población.	id.	224	30.013	321 vº	45
<b>Carabaca</b> - Orden de Santiago. Encomienda del Marqués de los Vélez. Hay mucho ganado y muy buenas fincas y huertas con moreras y frutales. En general el pueblo llano tiene lo suficiente para vivir aunque hay algunos jornaleros y pobres.	Caravaca de la Cruz	820	30.015	322 rº	46
<b>Cehegin</b>	id.	675	30.017	322 rº	47
<b>Cannara</b> - Orden de Santiago, Encomienda de Caravaca. Hay unos cien vecinos que gozan de una existencia desahogada, mientras que el resto o son necesitados o son pobres pues aunque tienen una huerta muy buena, es insuficiente. (Véase inscripción 71).	Canara	0	30.017	322 rº	48
<b>Suma: Inscrip. 47 y 48</b>		675		322 rº	49
<b>Moratalla</b> - Orden de Santiago. Encomienda de don Alfonso Fajardo. Un tercio de los vecinos son jornaleros y el resto es gente acomodada. Hay buenas fincas de labor y de pastos, cría de seda y ganado, y grandes pinares.	id.	534	30.028	322 rº	50

## Murcia. Datos censales de 1528

Pueblos y demarcaciones		Número de vecinos pecheros	Localización		
Denominación Original Manuscrito	Denominación Censo de 1970		Código Pr.Mun.	En O.M.	
				Folio	N.º Inscr.
<b>Socovos</b> - Orden de Santiago. Encomienda de don Enrique Enríquez. Sus pecheros son los moriscos más pobres de la provincia. Sólo una cuarta parte llevan una existencia pasable y dispone de un poco de todo lo indispensable.	id.	62	2.072	322 rº	51
<b>Férez</b> - Orden de Santiago, Cámara del maestro. Todos los pecheros son necesitados o pobres. Fincas pequeñas en tierra áspera y fragosa. Solo una huerta y un poco de ganado.	id.	61	2.031	322 vº	52
<b>Liétor.</b> - Orden de Santiago y Encomienda de Socovos. Todos son labradores con un nivel de vida pasable pues aunque el terreno es pedregoso, se ayudan con las alfombras que fabrican las mujeres. Disponen de buena huerta.	id.	308	2.044	322 vº	53
<b>Letur</b> - Orden de Santiago, encomienda de Socovo. Dos terceras partes de los pecheros tienen un nivel de vida razonable y el resto son gente necesitada.	id.	169	2.042	322 vº	54
<b>Yesti</b>	Yeste	--	2.086	322 vº	55
<b>Tayvilla</b>	Taibilla	--	2.055	322 vº	56
<b>Suma: Inscrip. 55 y 56</b>		797		322 vº	57
<i>De la Orden de Santiago. Encomienda de Antonio Leiva. Taibilla es un anejo despoblado. La mayoría de los vecinos son labradores que tienen un razonable vivir, unos 50 son ricos y los restantes se reparten entre jornaleros, necesitados y pobres.</i>					
<b>Segura</b>	Segura de la Sierra	--	23.081	323 rº	58
<b>Orcera</b> - Arrabal de Segura	id.	--	23.065	323 rº	59
<b>Suma: Inscrip. 58 y 59</b>		635		323 rº	60
<i>De la Orden de Santiago. Casi todos los pecheros son labradores sin necesidades porque tienen buenas fincas y suficiente ganado. Hay grandes pinares cuya madera apovechan.</i>					
<b>La Puerta</b> - Orden de Santiago, Encomienda de Segura. Todos los pecheros son labradores pero ninguno es rico. Las fincas son pequeñas y de tierra áspera.	La Puerta de Segura	67	23.072	323 rº	61
<b>Xenave</b> - Es de la encomienda de Segura. Todos los pecheros son labradores que llevan una vida holgada pues tienen buenas tierras de labor y ganado, mayor y menor.	Génave	238	23.037	323 rº	62



## Murcia. Datos censales de 1528

Pueblos y demarcaciones		Número de vecinos pecheros	Localización		
Denominación Original Manuscrito	Denominación Censo de 1970		Código Pr.Mun.	En O.M.	
				Folio	N.º Inscr.
<b>Torres de Albanches</b> - Pertenece a la encomienda de Segura. Todos son labradores que tienen una vida medianamente desahogada y unos pocos ricos que gozan de entreguerías (venta de la madera de las sacas de pinos) que cobran de 80.000 mrs. para arriba.	Torres de Albánchez	230	23.091	323 rº	63
<b>Villa Rodrigo</b> - Encomienda de Segura. Son labradores con buenas fincas de pasto y de labor. La mayoría tienen para vivir medianamente. Guardan un orden para la explotación maderera de los pinares.	Villarodrigo	339	23.101	323 vº	64
<b>La Vayona</b> - Lugar de la Encomienda de Segura. No más de cuatro vecinos tienen hacienda que les permita vivir medianamente, el resto solo dispone de una pequeña parcela de no buena tierra y un poco de huerta.	Bayonas	44	23.101	323 vº	65
<b>Syles</b> - Villa de la Encomienda de Segura donde todos los pecheros son labradores de escasos medios económicos excepto ocho o diez que pueden vivir con alguna comodidad.	Siles	374	23.082	323 vº	66
<b>Hornos</b> - Villa de la Encomienda de Segura formada por una población de labradores que, en general, tienen un nivel de vida holgado. Hay pocos pobres. Buena huerta, buenos pinares, amplias fincas y bastante ganado.	id.	226	23.043	323 vº	67
<b>Benatahe</b> - Villa de la Orden de Santiago, Cámara del maestro. Solo hay cuatro o cinco ricos, unos pocos pobres y el resto son trabajadores necesitados.	Benatae	123	23.016	324 rº	68
<b>Fortuna</b> - Lugar de la jurisdicción de Murcia y rentas de Gonzalo de Guzmán, vecino de dicha Ciudad. Los pecheros son moriscos que se contentan con poco. Tienen una buena huerta que les da fruta, pasas y seda. Y como ganado, cabras.	id.	74	23.020	324 rº	69

## Murcia. Datos censales de 1528

Pueblos y demarcaciones		Número de vecinos pecheros	Localización		
Denominación Original Manuscrito	Denominación Censo de 1970		Código Pr.Mun.	En O.M.	
				Folio	N.º Inscr.
<b>Suma: Inscrip. 10 a 69</b>		14.025			70

Intendencia de <i>Murcia</i> Todos los pueblos que pecharon en 1528	
Suma de pecheros .....	<b>17.788</b>
TOTAL según O.M. ....	<b>17.737</b>

Pueblos que no pecharon					
<b>Canara</b> - Lugar totalmente deshabitado en el que solo hay una ermita.	id. (Ver inscripción 48)	0	30.017	324 rº	71
<b>Jumilla</b> - Una nota marginal dice que pertenecía a la Receptoría de Cuenca junto con otras propiedades del Duque de Escalona. No pagaba impuestos y el Ayuntamiento se negó a facilitar el Padrón. Todos son labradores bien acomodados. Huerta de riego, ganado y seda.	id.	405	30.022	324 rº	72
<b>Habanilla</b> - Pertenecía a la Receptoría de Campo de Calatrava. Se consideraban exentos. No proporcionaron el Padrón. Casi todos moriscos pobres que viven de hacer carbón y trabajar el esparto. El pueblo pertenece a la Orden de Calatrava.	Abanilla	150	30.001	324 vº	73
<b>Carcelem</b> - Pertenecía a Cristóbal Palenzuela y no estaba incluido en ninguna provincia. Exento de tributos. Todos son renteros pobres y necesitados.	Carcelén	25	2.020	324 vº	74
<b>Suma: Pueblos que no pecharon</b>		580			75

Intendencia de <i>Murcia</i> Todos los pueblos de 1528	
Suma de pecheros .....	<b>18.368</b>
TOTAL según O.M. ....	<b>18.317</b>

# Murcia

## El servicio a S.M. de 1528

Inscr.	Pueblos y Demarcaciones Denominación en el Censo de 1970	Datos censales			Pago por pechero en Maravedíes		Indices	
		Pecheros Número	Pagado Mrvs.	Asignado Mrvs.	Pagado	Asignado	Agravio Relativo	Ratio Confort
1	Murcia	2.595	-	-	-	-	-	-
6	Murcia y su tierra	2.770	358.110	355.000	129,28	128,16	100,88	121,06
7	Lorca	1.396	-	-	-	-	-	-
9	Lorca y su tierra	1.668	180.620	184.620	108,29	110,68	97,83	104,56
10	Cartagena	505	24.670	24.250	48,85	48,02	101,73	45,36
13	Aledo y Totana	170	12.990	9.610	76,41	56,53	135,17	53,40
14	Pliego	99	5.840	7.840	58,99	79,19	74,49	74,81
15	Mula	804	65.741	85.000	81,77	105,72	77,34	99,87
16	Puebla de Mula	51	0	2.000	0,00	39,22	0,00	37,04
17	Librilla	113	11.429	4.520	101,14	40,00	252,85	37,79
18	Alhama de Murcia	96	9.600	4.800	100,00	50,00	200,00	47,23
19	Molina de Segura	111	18.100	16.322	163,06	147,05	110,89	138,91
20	Campos del Río	45	2.960	2.250	65,78	50,00	131,56	47,23
21	Alcantarilla	103	11.360	8.360	110,29	81,17	135,89	76,67
22	Alguazas	80	9.318	8.318	116,47	103,97	112,02	98,22
23	Ceutí	68	9.504	7.020	139,76	103,24	135,38	97,52
24	Lorquí	52	8.778	3.427	168,81	65,90	256,14	62,26
25	Torres de Cotillas	49	10.827	1.860	220,96	37,96	582,10	35,86
26	Albudeite	58	8.263	2.338	142,47	40,31	353,42	38,08
27	Archena	43	8.100	2.709	188,37	63,00	299,00	59,51
28	Ricote	107	6.268	7.410	58,58	69,25	84,59	65,42
29	Villanueva del Río Segura	28	1.903	1.400	67,96	50,00	135,93	47,23
30	Ulea	30	2.236	3.000	74,53	100,00	74,53	94,96
31	Ojós	48	3.400	3.060	70,83	63,75	111,11	60,22
32	Blanca	151	9.213	7.450	61,01	49,34	123,66	46,61
33	Abarán	65	4.700	3.970	72,31	61,08	118,39	57,70
34	Cieza	164	21.620	14.880	131,83	90,73	145,30	85,71
35	Villena	629	100.940	93.440	160,48	148,55	108,03	140,33
36	Yecla	450	39.050	42.050	86,78	93,44	92,87	88,27
37	Almansa	515	39.050	42.070	75,83	81,69	92,82	77,17
38	Sax	125	18.907	17.907	151,26	143,26	105,58	135,33
39	Villa de Ves	117	15.810	11.700	135,13	100,00	135,13	94,46
40	Montealegre del Castillo	56	4.340	2.520	77,50	45,00	172,22	42,51
41	Chinchilla de Monte Aragón	648	113.500	101.000	175,15	155,86	112,38	147,24
42	Albacete	1.059	117.860	187.500	111,29	177,05	62,86	167,25
43	Tobarra	204	32.080	23.640	157,25	115,88	135,70	109,47

## Murcia. El servicio a S.M. de 1528

Inscr.	Pueblos y Demarcaciones Denominación en el Censo de 1970	Datos censales			Pago por pechero en Maravedíes		Indices	
		Pecheros Número	Pagado Mrvs.	Asignado Mrvs.	Pagado	Asignado	Agravio Relativo	Ratio Confort
44	Hellín	507	58.050	66.000	114,50	130,18	87,95	122,97
45	Calasparra	224	24.140	15.965	107,77	71,27	151,21	67,33
46	Caravaca de la Cruz	820	58.930	86.655	71,87	105,68	68,01	99,83
49	Chegín y Canara	675	38.700	36.165	57,33	53,58	107,01	50,61
50	Moratalla	534	38.090	53.628	71,33	100,43	71,03	94,87
51	Socovos	62	3.480	3.000	56,13	48,39	116,00	45,71
52	Férez	61	4.270	2.360	70,00	38,69	180,93	36,55
53	Liétor	308	23.880	24.000	77,53	77,92	99,50	73,61
54	Letur	169	19.870	17.000	117,57	100,59	116,88	95,02
57	Yeste y Taibilla	797	67.380	75.000	84,54	94,10	89,84	88,89
60	Segura de la Sierra y su tierra	635	46.810	59.076	73,72	93,03	79,24	87,88
61	La Puerta de Segura	67	5.660	3.200	84,48	47,76	176,88	45,12
62	Génave	238	19.000	20.000	79,83	84,03	95,00	79,38
63	Torres de Albánchez	230	32.250	19.200	140,22	83,48	167,97	78,86
64	Villarodrigo	339	48.030	34.000	141,68	100,29	141,26	94,74
65	Bayonas	44	6.360	2.200	144,55	50,00	289,09	47,23
66	Siles	374	51.780	33.940	138,45	90,75	152,56	85,73
67	Hornos	226	19.440	22.000	86,02	97,35	88,36	91,96
68	Benatae	123	19.700	8.720	160,16	70,89	225,92	66,97
69	Fortuna	74	2.960	3.250	40,00	43,92	91,08	41,49

# Murcia Sinopsis

## Resúmenes de los pueblos cuyos datos figuran en el Censo

### Total pecheros

Suma de los datos locales	17.788
Total que figura en el Original Manuscrito	17.737
Vecinos de los pueblos que no pecharon	580

### El Servicio a S. M. en maravedíes

Cupo correspondiente a la intendencia	1.877.600
Cuota media por pechero según el O.M.	105,86

### Clasificación de los pueblos según la cantidad o calidad de los pecheros

Conceptos	Pecheros %
<b>Cantidad de pecheros</b>	
Mas de 1000	28
De 751 a 1000	13
De 501 a 750	25
De 101 a 500	27
De 51 a 100	5
De 10 a 50	2
De 1 a 9	0
	100
<b>Tipo de vida de los pecheros</b>	
Alto	34
Normal	28
Con penurias	38
	100
<b>Reparto de pechos (1527-1528)</b>	
Favorecidos	32
Adecuado	45
Agraviados	23
	100
<b>Provincias actuales</b>	
Albacete	24
Alicante	4
Jaén	16
Murcia	56
	100

### Los primeros pueblos en los conceptos que se indican

Pueblos N.º orden	Denominación en el censo 1970	N.º inscr.
<b>Mayor número de pecheros</b>		
1	Murcia	1
2	Lorca	7
3	Albacete	42
4	Caravaca de la Cruz	46
5	Mula	15
<b>Mayor confortabilidad</b>		
1	Albacete	42
2	Chinchilla de Monte Aragón	41
<b>Mayor penuria</b>		
1	Férez	52
2	Cehégín y Canara	49
<b>Los más agraviados en el reparto de pechos</b>		
1	Torres de Cotillas	25
2	Albudeite	26
<b>Los más favorecidos en el reparto de pechos</b>		
1	Albacete	42
2	Caravaca de la Cruz	46

## Murcia Anecdótico

Comisionados de Su Majestad para obtener los datos y realizar el O. M. :

Diego de Molina

Juan Franco, escribano.

- En la Ciudad de Murcia se pagaba el Servicio del Rey mediante una sisa que se estableció para los abastos, en especial para la carne, el pescado y otros de uso común. Era la forma de que todos pagaran pero se excetuaron los regidores y jurados que dieron cédulas a sus criados para que esos artículos los recibieran sin sisa.
- En Lorca y otros pueblos estaban exentos de pechos reales y concejiles los regidores, jurados, mayordomo, escribano, alguaciles y porteros del Ayuntamiento.
- En casi todos los pueblos el repartimiento lo hacen los oficiales del Concejo o unos diputados nombrados al efecto, que suelen ser los pecheros más ricos. En general lo hacen de forma que favorecen a los más pudientes y a sus familiares y criados.
- Las Ciudades de Murcia, Cartagena, Lorca, Chinchilla, las villas de Mula y otras tienen rentas y propios suficientes para pagar el Servicio sin necesidad de hacer el reparto ni de crear otros impuestos como la sisa.
- Los comisionados aconsejan que los repartos dentro de las Intendencias se hagan pueblo a pueblo pues, si se agrupan, después aparecen pleitos, discusiones y enemistades que suelen salir más caras que el impuesto.
- También piden que se informe a cada pueblo de las condiciones, cantidades y plazos en que han de pagar y no se haga sólo en las capitales. Además debe alertarse a los gobernadores, corregidores y justicias para que impidan que empleando cualquier pretexto cobren más de lo debido.
- Hay sitios como los pueblos del Val de Segura, que emplean en el reparto de pechos el sistema de entregueros que son los que tienen un capital superior a 80.00 mrs. Todos pechan la misma cantidad y los que no alcanzan ese nivel pagan la parte alícuota correspondiente.



*Vista de Chinchilla de Montearagón.* Anton van Wyngaerde. 1563.

No hay que olvidar que el contenido de esta *Revisión del Pago del Servicio*, tiene un carácter esencialmente fiscal. En el caso de Chinchilla, además de incluir una descripción pormenorizada de su actividad económica, se habla de la “mala gobernación” en la distribución de la carga fiscal “que a tener buen orden en el aprovechamiento de sus términos habría doblados vecinos y podrían ser todos ricos”.

# Murcia

parecer

**P**arecer de los Oficiales de la  
Averiguación de la provincia de  
murcia



.S. C. C. III

Diego de Molina de un fante q por un año y medio de via magestas bezimos la averiguación de las cosas que se han de pagar y contribuir en la dicha provincia de Murcia que son los que de yuso serán nombrados, deçimos que nosotros personalmente fuimos a todas las dichas çidades, villas y lugares de la dicha prouincia segund que por nuestra comision e ynstrucion nos fue mandado e feçimos la dicha averiguacion conforme a la dicha comision e ynstrucion. Et visto ayamos los padrones de las dichas çidades, villas y lugares de la dicha prouincia e de cada vno por sy, los quales ante vuestra magestad traemos firmados e jurados en forma por los oficiales de los concejos de cada çidad, villa e lugar segund que por los dichos padrones paresçe e avida ynformacion de la calidad de cada çidad, villa e lugar e de los vezynos dellas e de las hazienças y tratos y caudales que tienen y de todo lo que más conuenia e se devia sauér en cumplimiento de lo que por vuestra magestad nos fue mandado atento lo qual por la dicha ynformacion e por lo que vimos por vista de ojos hemos colegido de todo lo suso dicho nos paresçe que para que las dichas çidades, villas y lugares de la dicha prouincia paguen e contribuyan y qualmente en los seruiçios que a vuestra magestad se pagaren e vbieren de pagar conforme a la cantidad de vezynos e la calidad que cada pueblo tuviere e para que ninguno rescia agrauio en el contribuir de los dichos seruiçios teniendo consideracion e respeto para esta averiguacion e declaracion e todas las cosas que se deven tener para que la conciencia de vuestra magestad esté saneada haziendo justicia en este caso que cargando e descargando en cada çidad, villa e lugar al respecto de lo que pagaron al dicho seruiçio los años de quinientos e veinte e siete e quinientos e veinte e ocho años, segund nos fue mandado por nuestra ynstrucion se puede e deve repartir a cada vna de las dichas çidades, villas y lugares de la dicha prouincia e respecto de lo que por la relacion que de yuso será escripta e paresçerá e va en la primera margen el nombre de la tal çidad, villa e lugar y en la segunda los vezynos que tiene y en la tercera lo que pagaron de seruiçio en cada vno de los dichos dos años e en la quarta lo que deven pagar en esta manera

## Murcia (Comienzo, Folio 315 r°)

### Transcripción

Pareçer

Pareçer de los que fueron a hacer la averiguación de la provincia de Murcia.

Diego de Molina e Juan Franco que por mandamiento y comision de vuestra Magestad hicimos la averiguacion de las veçindades de todas las çidades villas y lugares de la prouincia de Murcia que acostumbra pagar e contribuir en los seruiçios que a vuestra Magestad se pagan en la reçeutoria de la dicha çidad de Murcia que son los que de yuso serán nombrados, deçimos que nosotros personalmente fuimos a todas las dichas çidades, villas y lugares de la dicha prouincia segund que por nuestra comision e ynstrucion nos fue mandado e feçimos la dicha averiguacion conforme a la dicha comision e ynstrucion e rescuimos los padrones de las veçindades de todas las dichas çidades, villas y lugares e de cada vno por sy, los quales ante vuestra Magestad traemos firmados e jurados en forma por los oficiales de los concejos

de cada çidad, villa e lugar segund que por los dichos padrones paresçe e avida ynformacion de la calidad de cada çidad, villa e lugar e de los vezynos dellas e de las hazienças y tratos y caudales que tienen y de todo lo que más conuenia e se devia sauér en cumplimiento de lo que por vuestra Magestad nos fue mandado atento lo qual por la dicha ynformacion e por lo que vimos por vista de ojos hemos colegido de todo lo suso dicho nos paresçe que para que las dichas çidades, villas y lugares de la dicha prouincia paguen e contribuyan y qualmente en los seruiçios que a vuestra magestad se pagaren e vbieren de pagar conforme a la cantidad de vezynos e la calidad que cada pueblo tuviere e para que ninguno rescia agrauio en el contribuir de los dichos seruiçios teniendo consideracion e respeto para esta averiguacion e declaracion e todas las cosas que se deven tener para que la conciencia de vuestra magestad esté saneada haziendo justicia en este caso que cargando e descargando en cada çidad, villa e lugar al respecto de lo que pagaron al dicho seruiçio los años de quinientos e veinte e siete e quinientos e veinte e ocho años, segund nos fue mandado por nuestra ynstrucion se puede e deve repartir a cada vna de las dichas çidades, villas y lugares de la dicha prouincia e respecto de lo que por la relacion que de yuso será escripta e paresçerá e va en la primera margen el nombre de la tal çidad, villa e lugar y en la segunda los vezynos que tiene y en la tercera lo que pagaron de seruiçio en cada vno de los dichos dos años e en la quarta lo que deven pagar en esta manera

## Murcia

## Murcia (Final, Folio 325 rº)

todo lo qual q de suso va escrito de cada vna cosa y pte dello nos los dichos Diego de Molina e Juan  
 franco damos por nro parescer sin la adiriguia çon dela dha prouincia de murçia y del dho  
 çabdad de villas y lugares della y de cada vna dellas por si segund q de suso se contiene quanto  
 a Dios y a nras çonçiençias sin quanto nos lo pmo podido alcançar y entender en este caso  
 por ende dimos esta reaçion y parescer firma de mi el dho Diego de Molina e signada  
 de mi el dho Juan franco escrivano segund q por la dha nra nra ynstruçion nos heç mandado  
 y juramos a Dios nro señor y a esta señal de la cruz + en forma de vda de dho çonçiençias  
 de la çon y parescer lo femos fecho y fazemos bien y fielmente sin a fion ni parcialidad  
 ni ruego ni promesa ni otro ynterese ninguno sino sola mente teniend o respeto a lo  
 q nos fue mandado quanto Dios en nro juyzio nos dio a entender de saber q fue fecha  
 en la villa de Madrid a seys dias del mes de setiembre año del señor de mill e quinientos  
 e treynta e tres años va testado o diz çabdad y enmendado do diz so pe, o diz pliego y entre  
 renglones do diz pagan o diz cinquenta y ocho, do diz algunos pobres e o diz alguna seda e sobre  
 raydo do diz tiene este, e o diz Torres, vala no le empesca, e yo el dho  
 Juan franco, escrivano de sus magestades que presente fuy a todo lo que sobre dicho juntamente  
 con el dho Diego de Molina que aqui firmo su nombre por virtud de la dicha comision a nosotros  
 dirigida ansi a la averiguacion de los pueblos como al resçibir de los padrones de ellos y a las  
 ynformaciones y diligencias que sobre ello se heçieron e ansy mismo a la averiguacion desde dicho pareser  
 y a todo lo en el contenido que va escrito en seys pliegos de papel con este en que va my signo.

## Transcripción

Todo lo qual que de suso va escrito e cada vna cosa y parte de ello nos, los dichos Diego de Molina e Juan Franco damos por nuestro parescer en la averiguación de la dicha prouincia de Murçia y de las çibdades, villas y lugares della y de cada vna dellas por si segund que de suso se contiene quanto a Dios y a nuestras çonçiençias en quanto nosotros emos podido alcançar y entender en este caso por ende dimos esta reaçion y parescer firmada de mi el dicho Diego de Molina e signada de mi el dicho Juan Franco, escrivano segund que por la dicha nuestra ynstruçion nos heç mandado y juramos a Dios nuestro Señor y a esta señal de la cruz + en forma de vda de derecho que esta dicha reaçion y parescer lo hemos fecho y fazemos bien y fielmente sin afiçion ni parcialidad ni ruego ni promesa ni otro ynterese ninguno sino solamente teniend o respeto a lo que nos fue mandado quanto Dios en nuestro juyzio nos dio a entender e a saber que fue fecha en la villa de Madrid a seys dias del mes de setiembre año del señor de mil e quinientos e treynta e tres años, va testado, o diz çibdad y enmendado do diz so pe, o diz pliego y entre renglones do diz pagan o diz cinquenta y ocho, do diz algunos pobres e o diz alguna seda e sobre raydo do diz tiene este, e o diz Torres, vala no le empesca, e yo el dicho Juan Franco, escrivano de sus magestades que presente fuy a todo lo que sobre dicho juntamente con el dicho Diego de Molina que aqui firmo su nombre por virtud de la dicha comision a nosotros dirigida ansi a la averiguación de los pueblos como al resçibir de los padrones de ellos y a las ynformaciones y diligencias que sobre ello se heçieron e ansy mismo a la averiguacion desde dicho pareser y a todo lo en el contenido que va escrito en seys pliegos de papel con éste en que va my signo.

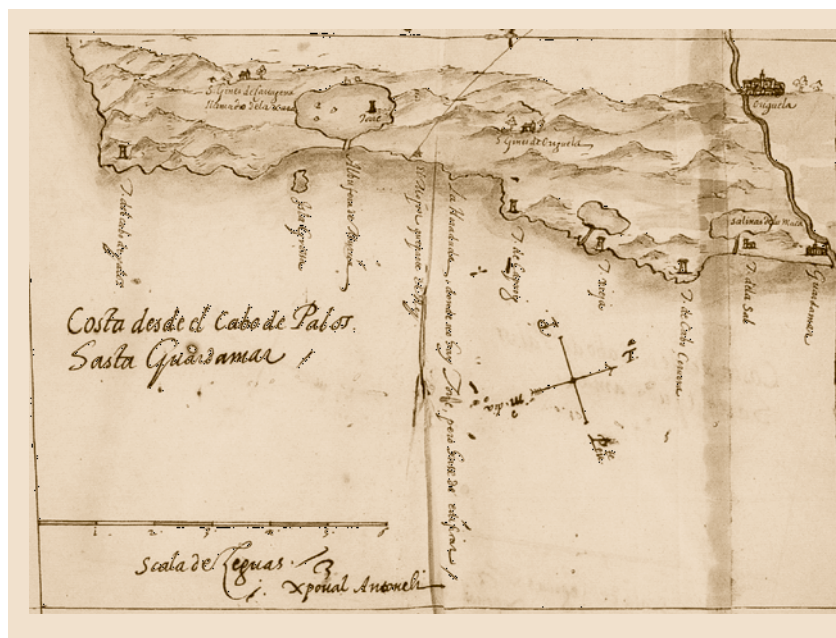


# Murcia Población en el censo de 1591

Pueblos y Demarcaciones		1591				
Inscr.	Denominación Censo de 1970	Vecinos	Pecheros	Hidalgos	Clero S.	Clero R.
1	Murcia	3.370	2.964	250	107	49
6	Murcia y su tierra	4.041	3.620	250	122	49
7	Lorca	2.212	1.936	207	61	8
9	Lorca y su tierra	2.688	2.388	227	65	8
10	Cartagena	1.091	1.024	56	9	2
13	Aledo y Totana	518	486	24	8	-
14	Pliego	251	249	-	2	-
15	Mula	1.046	873	150	23	-
16	Puebla de Mula	40	38	-	2	-
17	Librilla	162	161	-	1	-
18	Alhama de Murcia	241	218	20	3	-
19	Molina de Segura	86	84	1	1	-
20	Campos del Río	51	50	-	1	-
21	Alcantarilla	243	241	-	2	-
22	Alguazas	166	164	-	2	-
23	Ceutí	82	81	-	1	-
24	Lorquí	50	49	-	1	-
25	Torres de Cotillas	65	63	1	1	-
26	Albudeite	91	90	-	1	-
27	Archena	103	102	-	1	-
28	Ricote	148	147	-	1	-
29	Villanueva del Río Segura	82	81	-	1	-
30	Ulea	49	48	-	1	-
31	Ojós	91	91	-	-	-
32	Blanca	203	202	-	1	-
33	Abarán	136	134	-	2	-
34	Cieza	348	343	1	4	-
35	Villena	828	724	50	50	4
36	Yecla	687	680	1	6	-
37	Almansa	812	780	2	30	-
38	Sax	130	128	-	2	-
39	Villa de Ves	218	216	-	2	-
40	Montealegre del Castillo	175	171	1	3	-
41	Chinchilla de Monte Aragón	641	599	14	24	4
42	Albacete	1.423	1.359	15	42	7
43	Tobarra	462	444	6	12	-
44	Hellín	869	806	40	23	-
45	Calasparra	456	449	1	6	-
46	Caravaca de la Cruz	1.837	1.748	44	38	7

## Murcia. Población en el censo de 1591

Pueblos y Demarcaciones		1591				
Inscr.	Denominación Censo de 1970	Vecinos	Pecheros	Hidalgos	Clero S.	Clero R.
49	Cehegín y Canara	1.194	1.173	1	20	-
50	Moratalla	1.006	988	-	17	1
51	Socovos	164	163	-	1	-
52	Férez	147	143	2	2	-
53	Liétor	461	454	-	7	-
54	Letur	327	325	-	2	-
57	Yeste y Taibilla	1.186	1.167	6	13	-
60	Segura de la Sierra y su tierra	803	782	8	11	2
61	La Puerta de Segura	60	59	-	1	-
62	Génave	268	264	-	4	-
63	Torres de Albánchez	232	226	4	2	-
64	Villarodrigo	248	244	-	4	-
65	Bayonas	26	25	-	1	-
66	Siles	327	317	5	5	-
67	Hornos	335	333	-	2	-
68	Benatae	163	158	1	4	-
69	Fortuna	178	177	-	1	-



*Línea de torres de vigilancia de la costa del Reino de Murcia a mediados del XVI.*

Dentro de la Corona de Castilla, el Reino de Murcia era el único que se veía afectado por las razias de los piratas berberiscos -problema endémico en toda la costa del Mediterráneo-. Precisamente, en los comentarios que acompañan a la ciudad de Cartagena en esta *Revisión del Pago del Servicio*, se citan expresamente las dificultades para pagar los rescates de los vecinos “que los moros cautivan” y “la molestia que de esto reciben y están siempre en mucho peligro”.